

Stadsdelsnämnd Rinkeby-Kista

Förvaltningsnämndens underlag till budget 2012 och kommande år

Investeringsplan 2011 och kommande år

Utgifter (mnr)	T o m 2010	Prognos 2011 (1)	Plan 2012 (2)	Plan 2013 (3)	Plan 2014 (4)	Plan 2015 (5)	Plan 2016 (6)	Plan 2017 (7)	Plan 2018 till projektslut (8)
Stadsmiljöprojekt									
Hinderstorsparken		2							
Lekparken Rinken		0,2							
Akalla by, tillfart/angöring		1	3,0						
Husbyparken		0,5							
Akalla by, tillgänglighetsanpassn. o uppr. parktytor				1,0	2,0				
Husby gård, tillgänglighet o uppr. parktytor				1,0	1,0				
Nystad-Sajma-Porkala				1,0	3,0	3,0	1,0		
Ossec. investeringsobjekt			1,2	1,2	1,2	1,2	1,2	1,2	
Summa stadsmiljöprojekt		3,7	4,2	4,2	7,2	4,2	2,2	1,2	0,0
Summa inventarier och maskiner		6,1	3,1	3,1	3,1	3,1	3,1	6,1	
Totalt uppbunden investeringsplan	0,0	9,8	7,3	7,3	10,3	7,3	5,3	7,3	0,0
BUDGET 2012-2015 ENL BUDGET 2011 (se not 9)			7,3	7,3					

Utgifter (mnr)	Prognos 2011 (1)	Plan 2012 (2)	Plan 2013 (3)	Plan 2014 (4)	Plan 2015 (5)	Plan 2016 (6)	Plan 2017 (7)	Plan 2018 till projektslut (8)
Planerade stadsmiljöprojekt (se not 10)								
Summanbyplan, parkrum						2,0		
Summa planerade stadsmiljöprojekt	0,0	0,0	0,0	0,0	0,0	2,0	0,0	0,0


1. Prognos 2011

2-5. Nämndens underlag för budget 2012-2015, inom av KF beslutade planeringsnivåer i budget 2011.

6-8. Nämndens plan för 2016 och framåt

9. Här syns har ej tagits till ev justeringar i nämndernas VP 2011 samt årsredovisning 2010

10. Med planerade projekt avses projekt som inte har någon finansiering, dvs ej har prioriterats i samråd med trafikkontoret eller som bedöms rymmas inom investeringsmedel som fördelats genom stadsmiljönyckeln fördelade investeringsmedlen

	INVESTERINGSÖNSKEMÅL 2012-2014 PARKER OCH NATUROMRÅDEN Underlag för PROJEKT - PM
---	---

Gula fält ifylls av SDF; gröna av TK;

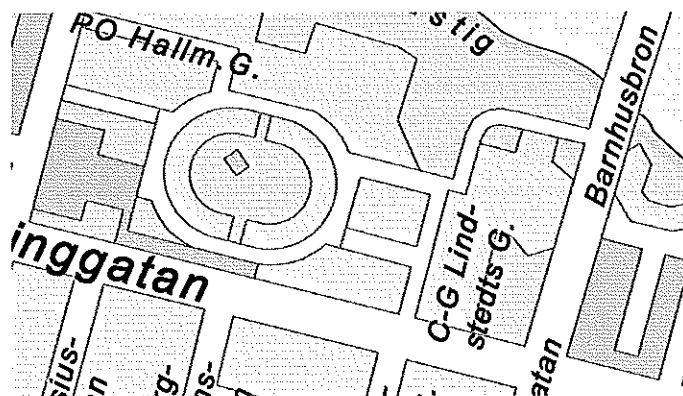
Stadsdelsförvaltning:	Rinkeby-Kista
-----------------------	----------------------

Handläggare: på stadsdelsförvaltningen	Namn: Roger Örneholm	Tel. 08-508 01 302
---	-----------------------------	------------------------------

Prioritering Ange vilken prioritetsordning detta projekt har jämfört med stadsdelens övriga önskade projekt (1-5).	1
---	----------

Projektnamn: Adress:	Husbyparken
-------------------------	--------------------

Plats för kartbild visande projektets omfattning och läge.
ex på bildrutans utseende



Beskrivning av projektet:

Kort beskrivning av projektet och dess närmaste omgivning.

Husbyparken är belägen mellan Husby torgs östra del och en nyupprustad lekpark och förskolor i söder samt utgörs av ett höjdområde - Husbys högsta - däremellan med hävdad skogsmark. Parken är hårt sliten och delvis vandaliserad. I den av AB Svenska Bostäder genomförda s.k. Husbydialogen med de boende i området lyfter många fram just behovet av att åtgärda denna i stadsdelen centralt belägna parkyta. Detta är en vacker park med stark egen karaktär och stor potential. Här finns olika rumsbildningar med sittplatser och vattenspegel som behöver rustas upp och utvecklas. Här bör finnas platser för besökare i olika åldrar och med olika önskemål om aktivitet. En upprustning av parken är därför nödvändig.

Mål / syfte med projektet

En stadspark som är en självklar och trygg träffpunkt för alla åldrar. En finpark med varierat växtmaterial i planteringar, vattenkonst och vårdad naturmark. En lekpark med väl fungerande lekredskap.

Övrigt /speciella frågor:

Eftersatt och otrygg park som behöver ses över, göras mer inbjudande för att öka antalet "rätt" besökare. Belysning, möblering, angoringspunkter, planteringar m.m. åt gärdas.

Drift- och underhållskonsekvenser


Viss ökning av driftkostnaderna från en mycket låg nivå.

Ekonomi

	förbrukat t.o.m 2010	beslutat 2011	uppskattad totalkostnad enligt SDN/TK
SDF:s uppskattade kostnad. <i>Anges i mnkr per år</i>	0	0,5	3,5

TK:s bedömning

	tidigare	2011	2012	2013	2014	totalt
TK:s förslag till budget <i>Anges i mnkr per år</i>						

	INVESTERINGSÖNSKEMÅL 2012-2014 PARKER OCH NATUROMRÅDEN Underlag för PROJEKT - PM
---	---

Gula fält ifylls av SDF; gröna av TK;

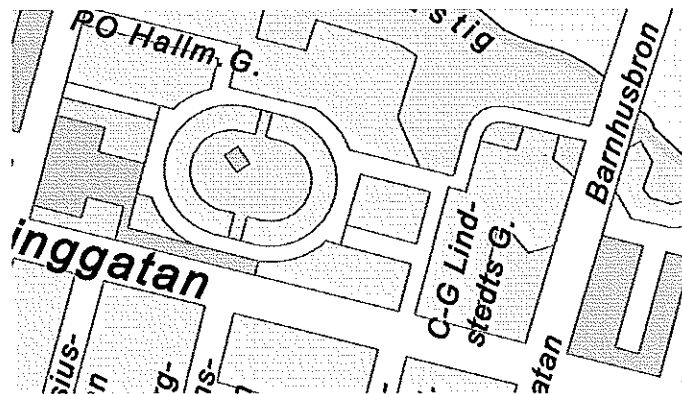
Stadsdelsförvaltning:	Rinkeby-Kista
-----------------------	----------------------

Handläggare: på stadsdelsförvaltningen	Namn: Roger Örneholm	Tel. 08-508 01 302
---	-----------------------------	------------------------------

Prioritering Ange vilken prioritetsordning detta projekt har jämfört med stadsdelens övriga önskade projekt (1-5).	2
--	---

Projektnamn: Adress:	Akalla by, tillgänglighetsanpassning o uppr. av parkytor
-------------------------	---

Plats för kartbild visande projektets omfattning och läge.
ex på bildrutans utseende



Beskrivning av projektet:

Kort beskrivning av projektet och dess närmaste omgivning.

Igelbäckens naturreservat inrättades år 2006. Rinkeby-Kista stadsdelsförvaltning har ansvaret för den intensivt skötta delen av fältet med aktivitetsytor inklusive Akalla by. För att uppfylla Järvavisionens förslag angående Järvafältets sammanhängande grönyta med ett större regionalt utnyttjande föreslås att parkmiljön rustas upp och gc-vägarna förstärks och tillgänglighetsanpassas samt att angöringsplatser anordnas i syfte att motverka biltrafik över och parkering på fältet. I åtgärderna ingår att trädgården intill huvudbyggnaden iordningställs till en kulturhistorisk trädgård samt att dansbanan får tak och ny scen. Vidare bör skyltningen till Akalla by och Hansta naturreservat förbättras.

Mål / syfte med projektet

Ett viktigt bidrag för att främja integration samt skapa stolthet och tillhörighetskänsla såväl till området som till svensk kultur och historia. Ett bidrag till att göra staden mer ekologiskt hållbar. Området kan bli ett komplement i norrförort till innerstadens södra och norra Djurgården, Långholmen med flera historiska naturreservat.

Övrigt /speciella frågor:

Området är idag uppskattat, men måste göras ännu mer attraktivt för en vidgad målgrupp genom föreslagna åtgärder - inte minst i tillgänglighetsavseende. Alla ska ges en chans att ta ut familj och vänner i vacker svensk natur och lantbruksmiljö nära hem och med god anslutning till lokal kollektivtrafik.

Drift- och underhållskonsekvenser


Öka något från en mycket låg nivå.

Ekonomi

	förbrukat t.o.m 2010	beslutat 2011	uppskattad totalkostnad enligt SDN/TK
SDF:s uppskattade kostnad. <i>Anges i mnkr per år</i>	0	0	7

TK:s bedömning

	tidigare	2011	2012	2013	2014	totalt
TK:s förslag till budget <i>Anges i mnkr per år</i>						

	INVESTERINGSÖNSKEMÅL 2012-2014 PARKER OCH NATUROMRÅDEN Underlag för PROJEKT - PM
---	---

Gula fält ifylls av SDF; gröna av TK;

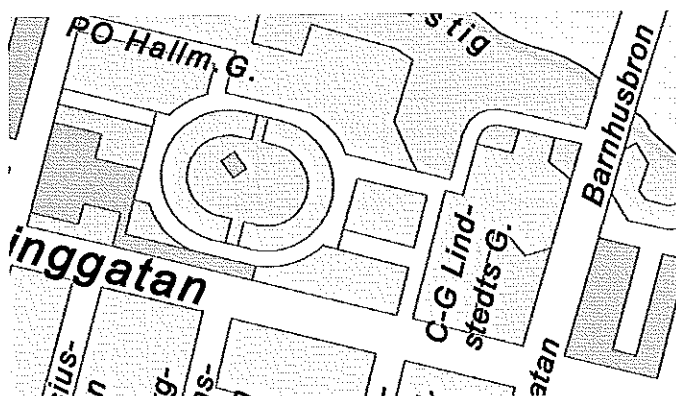
Stadsdelsförvaltning:	Rinkeby-Kista
-----------------------	----------------------

Handläggare: på stadsdelsförvaltningen	Namn: Roger Örneholt	Tel. 08-508 01 302
---	-----------------------------	---------------------------

Prioritering Ange vilken prioritetsordning detta projekt har jämfört med stadsdelens övriga önskade projekt (1-5).	3
---	----------

Projektnamn:	Husby gård, tillgänglighetsanpassning o uppr. av parkytor
Adress:	

Plats för kartbild visande projektets omfattning och läge.
ex på bildrutans utseende



Beskrivning av projektet:

Kort beskrivning av projektet och dess närmaste omgivning.

Igelbäckens naturreservat inrättades år 2006. Rinkeby-Kista stadsdelsförvaltning har ansvaret för den intensivt skötta delen av fältet med aktivitetsytor inklusive Husby gård. För att uppfylla Järvavisionens förslag angående Järvafältets sammanhängande grönyta med ett större regionalt utnyttjande föreslås att parkmiljön rustas upp och gc-vägarna förstärks och tillgänglighetsanpassas samt att angöringsplatser anordnas i syfte att motverka biltrafik över och parkering på fältet. I åtgärderna ingår att trädgården intill huvudbyggnaden iordningställs till en kulturhistorisk trädgård. Vidare bör skyltningen till Husby gård och Akalla by samt Hansta naturreservat förbättras.

Mål / syfte med projektet

Ett viktigt bidrag för att främja integration samt skapa stolthet och tillhörighetskänsla såväl till området som till svensk kultur och historia. Ett bidrag till att göra staden mer ekologiskt hållbar. Området kan bli ett komplement i norrförort till innerstadens södra och norra Djurgården, Långholmen med flera historiska naturreservat.

Övrigt /speciella frågor:

Området är idag uppskattat, men måste göras ännu mer attraktivt för en vidgad målgrupp genom föreslagna åtgärder - inte minst i tillgänglighetsavseende. Alla ska ges en chans att ta ut familj och vänner i vacker svensk natur och lantbruksmiljö nära hem och med god anslutning till lokal kollektivtrafik.

Drift- och underhållskonsekvenser


Öka något från en mycket låg nivå.

Ekonomi

	förbrukat t.o.m 2010	beslutat 2011	uppskattad totalkostnad enligt SDN/TK
SDF:s uppskattade kostnad. <i>Anges i mnkr per år</i>	0	0	6

TK:s bedömning

	tidigare	2011	2012	2013	2014	totalt
TK:s förslag till budget <i>Anges i mnkr per år</i>						

	INVESTERINGSÖNSKEMÅL 2012-2014 PARKER OCH NATUROMRÅDEN Underlag för PROJEKT - PM
---	---

Gula fält ifylls av SDF; gröna av TK;

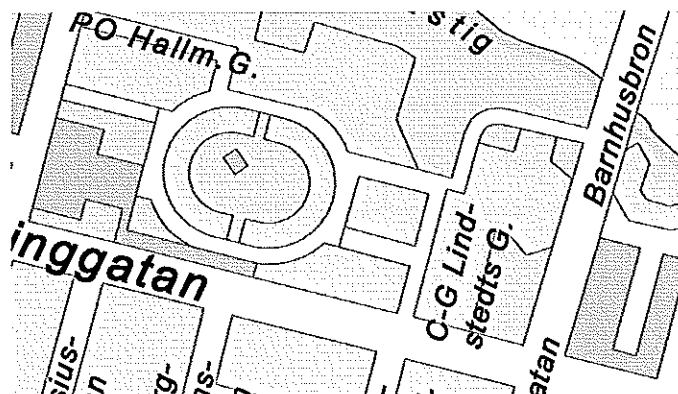
Stadsdelsförvaltning:	Rinkeby-Kista
-----------------------	----------------------

Handläggare: på stadsdelsförvaltningen	Namn: Roger Örneholm	Tel. 08-508 01 302
---	-----------------------------	---------------------------

Prioritering Ange vilken prioritetsordning detta projekt har jämfört med stadsdelens övriga önskade projekt (1-5).	4
---	----------

Projektnamn: Adress:	Nystad - Saima - Porkala
-------------------------	---------------------------------

Plats för kartbild visande projektets omfattning och läge.
ex på bildrutans utseende



Beskrivning av projektet:

Kort beskrivning av projektet och dess närmaste omgivning.

De tre parkerna Nystad, Saima och Porkala ligger mitt i vardera ett storgårdskvarter i Akalla norr om Sibeliusgången. Kvarteren är uppbyggda av höga punkthus åt söder. Parkerna omgärdas i de andra väderstrecken av fyra till sex våningar höga skivhus. Innanför dessa, närmast parkerna, finns en ring av radhus i två våningar. Radhusen med sina trädgårdar bildar en fin övergång mellan parken och de högre husen. I parkerna finns öppna gräsytor med bord och bänkar, lekplatser och umgängesplatser för vuxna och ungdomar. I parkerna finns också skogsklädda delar som utgör rester av den ursprungliga naturmarken.

Mål / syfte med projektet

Efter nära fyrtio år behöver de tre parkerna en genomgripande upprustning. Parkerna är stora och utsätts för hårt slitage. Lekredskapen behöver förnyas, umgängesplatserna är ofta vandaliserade, pergolorna är överlag slitna, ogräsinväxning vanligt förekommande, många växter har gått ut. Vattentrappan i Porkala bör göras mer tillgänglig i dess nedre del. Upprustningen i sin helhet ska också bidra till att göra gårdarna mer lättillgängliga och orienterbara.

Övrigt /speciella frågor:

Upprustning och förnyelse sker med fokus på tillgänglighet och orienterbarhet. Nya pergolor, bänkar och växter. Förnyelse av lekredskap och staket. I Porkala tillkommer ny grillplats med sittbänkar samt omlokalisering av småbarnslek och utökad ungdomsyta.

Drift- och underhållskonsekvenser


Låga driftkostnader ökar endast måttligt.

Ekonomi

	förbrukat t.o.m 2010	beslutat 2011	uppskattad totalkostnad enligt SDN/TK
SDF:s uppskattade kostnad. <i>Anges i mnkr per år</i>	0	0	3,5

TK:s bedömning

	tidigare	2011	2012	2013	2014	totalt
TK:s förslag till budget <i>Anges i mnkr per år</i>						

	INVESTERINGSÖNSKEMÅL 2012-2014 PARKER OCH NATUROMRÅDEN Underlag för PROJEKT - PM
---	---

Gula fält ifylls av SDF; gröna av TK;

Stadsdelsförvaltning:	Rinkeby-Kista
-----------------------	----------------------

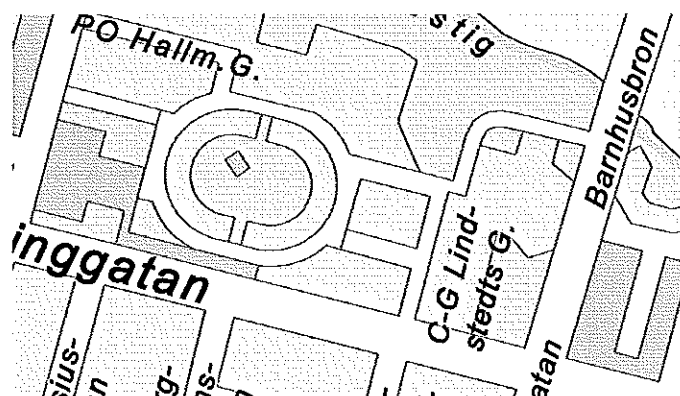
Handläggare: på stadsdelsförvaltningen	Namn: Roger Örneholm	Tel. 08-508 01 302
---	-----------------------------	---------------------------

Prioritering Ange vilken prioritetsordning detta projekt har jämfört med stadsdelens övriga önskade projekt (1-5).	5
---	----------

Projektnamn:	Parkrum vid Sunnanbyplan
Adress:	Rinkeby

Plats för kartbild visande projektets omfattning och läge.

ex på bildrutans utseende



Beskrivning av projektet:

Kort beskrivning av projektet och dess närmaste omgivning.

Vid Sunnanbyplan finns en stor öppen gräsyta mellan bostadshusen. Den ligger alldeles intill Bredbyskolan och det långa parkstråket som löper bort till Knutbyskolan. Längs platsens alla sidor växer blodlönnar. Diagonalt över gräsytan går en väl upptrampad gångstig. Gräsytan ramas in av gångvägar och trevånings bostadshus på alla sidor.

Mål / syfte med projektet

Trots sin tydliga form har parkrummet en diffus utbredning. Omgivande bebyggelse är låg i förhållande till den öppna parkytans storlek och parkrummet går i marknivå ända fram till husfasaderna. Husen har inga balkonger ut mot platsen och förutom blodlönnarna finns inga andra växter. Sammantaget ter sig platsen dyster och övergiven. Det gynnsamma öppna läget med mycket solinstrålning och närheten till skola och parkstråk gör att platsen har potential att bli en omtyckt träffpunkt. Här finns möjlighet att skapa ett parkrum med sittplatser i solen, ytor för spel samt planteringsytor.

Övrigt /speciella frågor:

Ny park med sittplats ser, spelytor och planteringsytor

Drift- och underhållskonsekvenser

Något ökade driftkostnader

Ekonomi

	förbrukat t.o.m 2010	beslutat 2011	uppskattad totalkostnad enligt SDN/TK
SDF:s uppskattade kostnad. <i>Anges i mnkr per år</i>	0	0	2

TK:s bedömning

	tidigare	2011	2012	2013	2014	totalt
TK:s förslag till budget <i>Anges i mnkr per år</i>						