













Bef. markanvändning

-  Tomtmark
-  Naturmark

Teckenförklaring

-  Programområde
-  Diffus avledning av dagvatten/ytvatten
-  Avrinningsvägar för dagvatten
-  Delområden
-  Låglänt tomtmark översvämningsrisk
-  Låglänt naturmark
-  Kritisk punkt, låglänt område
-  2,5 m (RH 00)

Värmdö kommun

WRS Water Revival Systems
 WRS Uppsala AB
 Östra Ängstån 53
 753 22 Uppsala
 Tel: 018 - 17 45 40
 www.wrs.se
 info@wrs.se

UPPDRAG NR 2012-0541	ANSVARIG JA	PROJEKTLEDARE
2013-01-08	REDAKONSTR AV YB	KONTR. GODK.
Avrinningsvägar och markanvändning Torsby T3 och T4		
SKALA 1:5000 (A3)	RITNING NR 2012-0541-01	BET