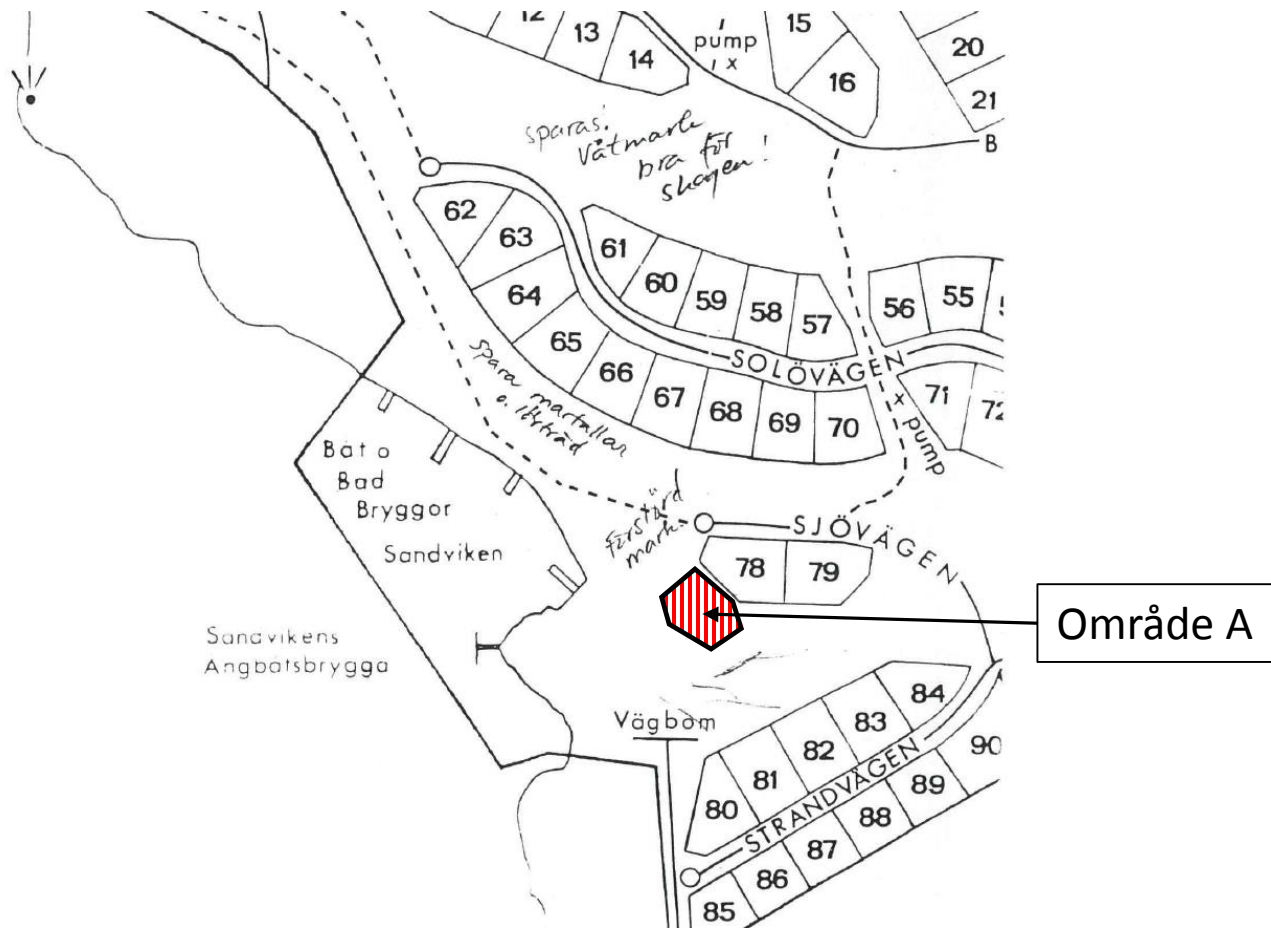


Bilaga 1,  
situationsplan



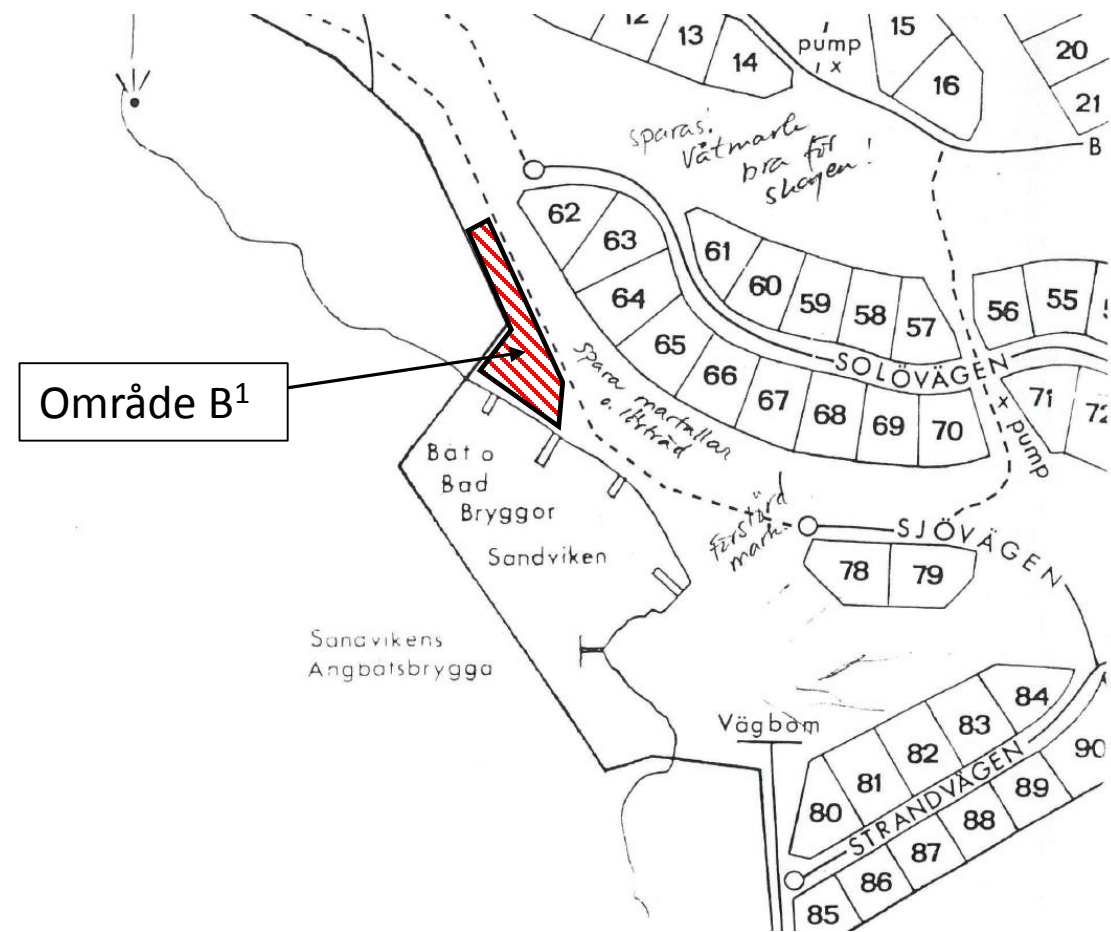
## Område A

Vid besöket på fastigheten den 10 mars 2014 kunde konstateras att 14 träd inom område A hade fällts. Träden var framförallt av arten tall och björk.

Då området är planlagt som park ska samma antal träd återplanteras för att parkkaraktären ska återställas.

### Åtgärd:

*inom område A ska 14 stycken barrotsplantor med höjden 30-40 cm av arterna tall och björk jämt fördelat återplanteras. Planteringen ska ske under för arterna lämplig årstid samt utföras av fackman, alternativt att planteringen utförs fackmannamässigt.*



Bilaga 2,  
återplanteringsplan (s. 2/2)

## Område B

Enligt befintlig skötselplan är det aktuella området värt att bevara. Dock har vuxna träd fällts och därefter har området hållits öppet genom återkommande slyröjning och trädfällning vilket resulterat i att det aktuella områdets markvegetation numera utgörs av olika sorters gräs och sly. Ursprungligen utgjordes aktuellt område av tallskog med inslag av enstaka lövträd.

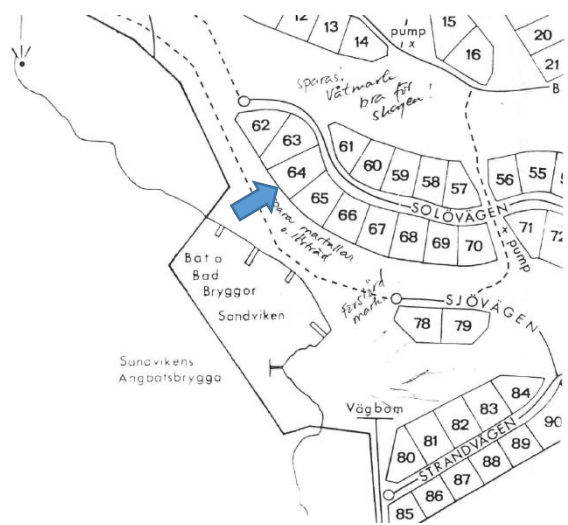
### Åtgärd:

*inom område B¹ ska 150 stycken täckrotsplantor med höjden 30-40 cm av huvudsakligen tall återplanteras. Planteringen ska ske under för arterna lämplig årstid samt utföras av fackman, alternativt att planteringen utförs fackmannamässigt.*









Bilaga 4,  
fotografier (s. 2/5)



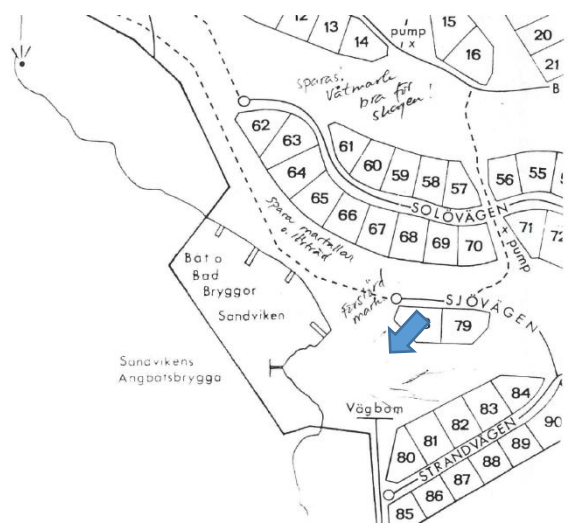


Bilaga 4,  
fotografier (s. 3/5)









Bilaga 4,  
fotografier (s. 5/5)




1976



1976



1986



1986



1995



2005



2009



2011



2013



2014

