

Fastighetsförteckning

2015-11-30. Rev 2016-02-15


Aktualitetsdatum i fastighetsregistret, 2016-02-09

Ärendenummer

M161265A

Fastighetsförteckning för Djurö 1:86 och del av Djurö 1:85 och 4:239 i Värmdö kommun, Stockholms län

Beteckning på kartan	Ägare/Innehavare, adress	Övrigt
FASTIGHETER INOM PLANOMRÅDET		
Djurö 1:85	Värmdö Kommun 134 81 GUSTAVSBERG	
Djurö 1:86	Värmdö Kommun 134 81 GUSTAVSBERG	
	Djurö Båtsällskap Box 30 130 40 DJURHAMN	Taxerad ägare till byggnad å Djurö 1:86
Djurö 4:239	Sandin, Torsten Dödsbo Norra Evlinge Gårdsväg 15 139 53 VÄRMDÖ	
	Sandin, Eva Norra Evlinge Gårdsväg 15 139 53 VÄRMDÖ	
Samf		Outredd mark- samfällighet



Beteckning på kartan	Ägare/Innehavare, adress	Övrigt
----------------------	--------------------------	--------

ANLÄGGNINGSSAMFÄLLIGHETER INOM OMRÅDET

Djurö Ga:7	Gärdsuddens Samfällighetsförening C/O Svante Nordberg Tranbärsvägen 27 139 30 VÄRMDÖ	Vägar
Djurö Ga:21	Talatta Samfällighetsförening C/O Lennart Melchior Erik Dahlbergsallén 11 Nb 115 20 STOCKHOLM	Vatten och avlopps- ledning
Djurö Ga:22	Talatta Samfällighetsförening C/O Lennart Melchior Erik Dahlbergsallén 11 Nb 115 20 STOCKHOLM	Vatten och avlopps- ledning

RÄTTIGHETER INOM OMRÅDET

Sv, 01-DJÖ-2462.1 Till förmån för Djurö 1:86	Adress se ovan	Officialservitut väg. Belastar Djurö 1:85
Sv, 0120-01/92.1 Till förmån för Djurö Ga:21	Adress se ovan	Officialservitut utrymme. Belastar Djurö 1:85 och 1:86
Sv, 0120-01/92.2 Till förmån för Djurö Ga:22	Adress se ovan	Officialservitut utrymme. Belastar Djurö 1:85, 1:93 och 1:99
Sv, 0120-01/92.3 Till förmån för Djurö 1:92	Nilsson, Ann-Christin Box 124 130 40 DJURHAMN	Officialservitut vatten och avlopp. Belastar Djurö 1:30 och 1:85

Beteckning på kartan	Ägare/Innehavare, adress	Övrigt
	Nilsson, Mats Olof Eriksbergsvägen 18 139 72 DJURHAMN	
Sv, 0120-84/88.2 Till förmån för Djurö 1:38	Gustafsson, Claes-Göran Krokvägen 52 141 31 HUDDINGE	Officialservitut väg. Belastar Djurö 1:85
	Gustafsson, Gustav Ove Harald Envägen 25 194 39 UPPLANDS VÄSBY	
	Ollongren, Astrid Ulla Birgitta Blåklocksvägen 35 165 65 HÄSSELBY	
Sv, 01-IM4-18/256.1 Till förmån för Djurö 1:96	Bruun-Nystedt, Helena Karin Dagmar Eriksbergsvägen 28 139 73 DJURHAMN	Avtalsservitut väg mm. Belastar Djurö 1:85 mfl. Ej lokaliserad på karta
Till förmån för Djurö 1:97	Bozon, Mari Anna Eva Skeppargatan 6 Lgh 1302 114 52 STOCKHOLM	
	Bozon , Ivo Angerechtsweg 12 1261 Xc Blaricum Nederländerna	
Sv, 01-IM4-19/17.1 Till förmån för ej angiven fastighet		Avtalsservitut väg. Belastar Djurö 1:85, 1:86 mfl. Ej lokaliserad på karta
Sv, 01-IM4-59/9283.1 Till förmån för Djurö 4:239	Sandin, Torsten Dödsbo Norra Evlinge Gårdsväg 15 139 53 VÄRMDÖ	Avtalsservitut Avloppsledning

Beteckning på kartan	Ägare/Innehavare, adress	Övrigt
	Sandin, Eva Norra Evlinge Gårdsväg 15 139 53 VÄRMDÖ	
Till förmån för Djurö 4:309	Röda Husens Samfällighetsförening C/O Cecilia Grape Röda Radhusen 3 139 73 DJURHAMN	
Sv, 01-IM4-74/5415.1 Till förmån för Djurö 1:86	Adress se ovan	Avtalsservitut vattenledning
Sv, 0120IM-05/4306.1 Till förmån för Djurö 1:86	Adress se ovan	Avtalsservitut väg
Sv, 0120IM-09/37370.1 Till förmån för Bullandö 1:9	Vattenfall Eldistribution AB RU 2560 169 92 STOCKHOLM	Avtalsservitut kraftledning

ÖVRIGT

Området berörs av :

Strandskydd

Fornlämningar: akt:0011:0059:0001 samt tre markerade platser enl RAÄ på Djurö 1:85

UPPLYSNING

Utredningen omfattar registrerade officialrättigheter, samt inskrivna avtalsrättigheter inom området.

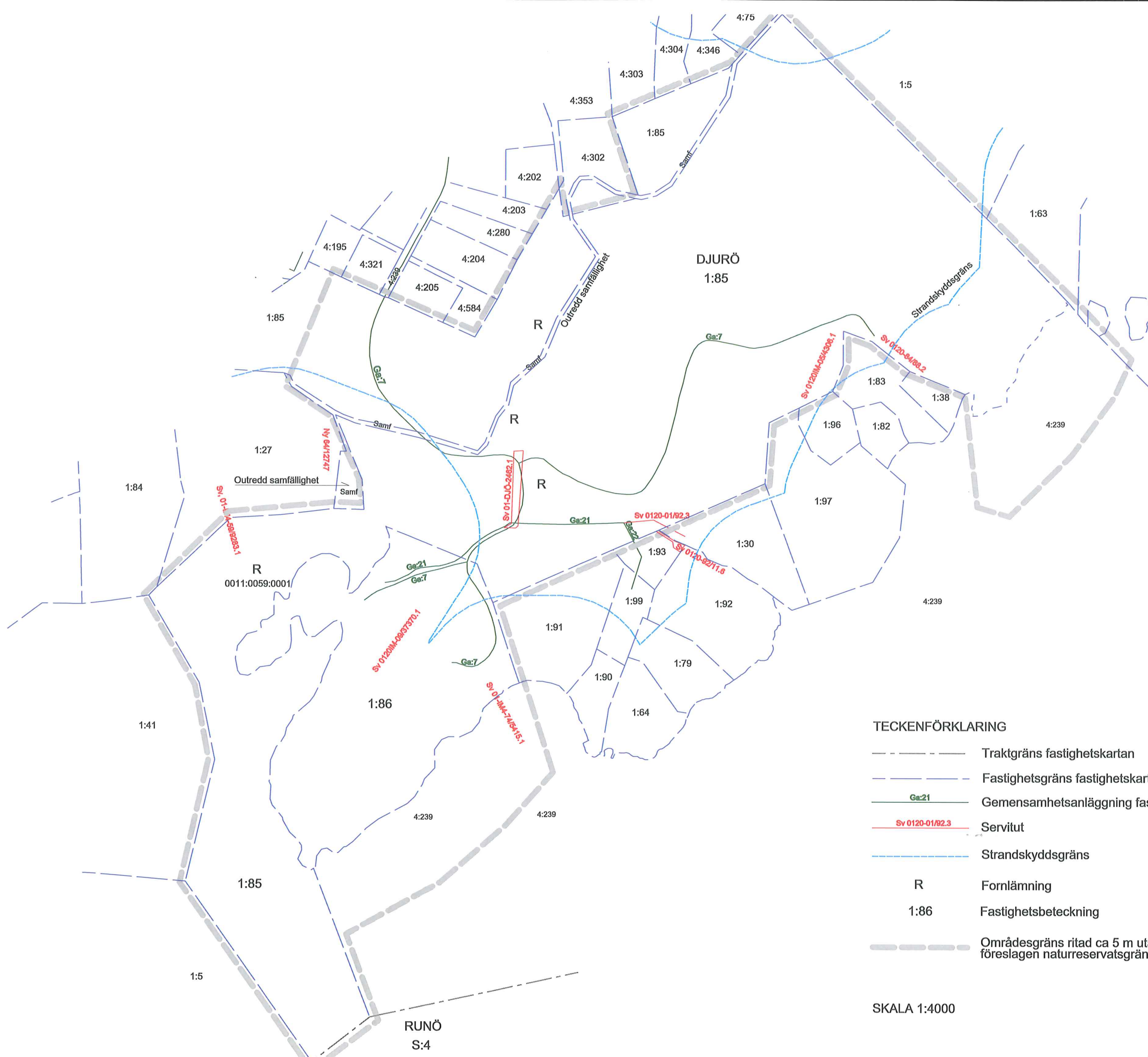
Utredningen saknar servitut som eventuellt tillkommit genom vattendom eller liknande. Vidare saknas eventuella avtalsrättigheter som inte är offentligtgjorda genom inskrivning.

Utredningen saknar rättskraft.









Fastighetsförteckningen upprättad och reviderad 2016-02-15 av:



Jan Nilsson
Lantmäteringenjör



TECKENFÖRKLARING

-  Traktgräns fastighetskartan
-  Fastighetsgräns fastighetskartan
-  Gemensamhetsanläggning fastighetskartan
-  Servitut
-  Strandskyddsgräns
-  Fornlämning
-  Fastighetsbeteckning
-  Områdesgräns ritad ca 5 m utanför föreslagen naturreservatsgräns

SKALA 1:4000