
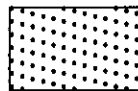


















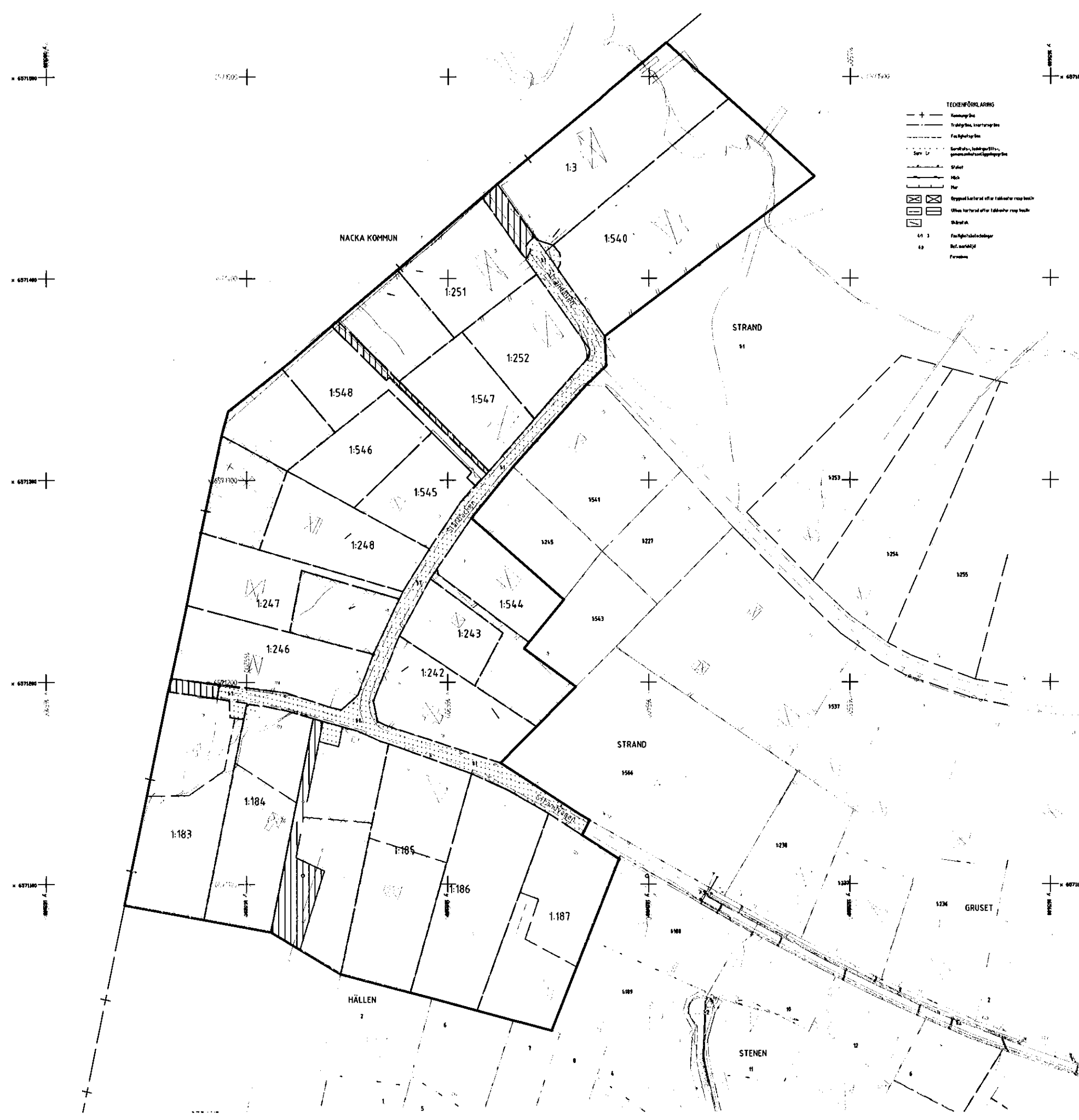
Fördelning av gatukostnader för
Slånbacken
inom Tyresö kommun Stockholms län
Bilaga 2

upprättad oktober 2010

Kostnadsfördelning

-  Gräns för fördelningsområde
-  Lokalgata/E-område
-  Park/naturmark
-  Befintliga fastigheter (1 ggr kostnaden)
-  Nybildade fastigheter (1.5 ggr kostnaden)

- TECKENFÖRKLARING
-  Kommungrän
 -  Trafikgata, kortare gata
 -  Fotgängargata
 -  Sandställe, sandgrus, grusmark eller sandgrusgräsmatta
 -  Staket
 -  Hög
 -  Mur
 -  Öppnad lokal för tillägg av ramp brett
 -  Öppen lokal för tillägg av ramp brett
 -  Skräpp
 -  Fastighetsindelning
 -  Bef. mark
 -  Förening



Håkan Ivarsson

