

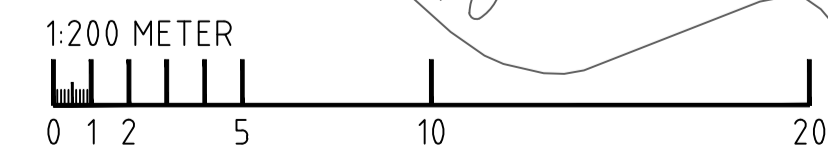
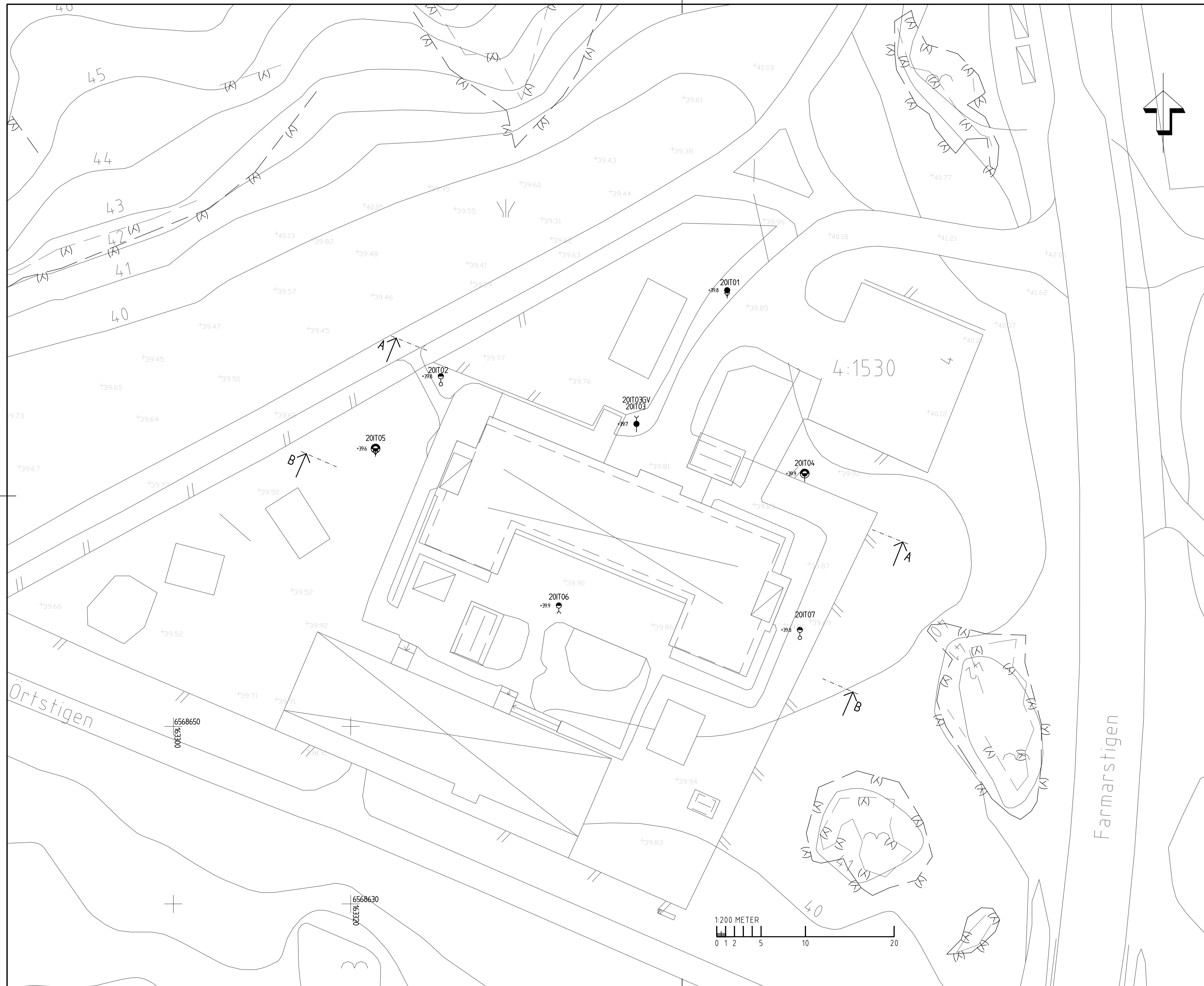
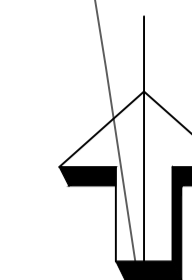
KOORDINATSYSTEM
SYSTEM I PLAN: SWEREF 99 18 00
SYSTEM I HÖJD: RH 2000

FÖRKLARINGAR
FÖR SYMBOLER OCH BETECKNINGAR,
SE: SGF/BGS BETECKNINGSSYSTEM VERSION
2001:2, WWW.SGF.NET

ANMÄRKNINGAR
SONDERINGAR 20IT01-07 ÄR UTFÖRDA AV
ITERIO AB ÅR 2020 FÖR AKTUELLT PROJEKT.

SE DOKUMENT "MARKTEKNISK
UNDERSÖKNINGSRAPPORT GEOTEKNIK,
FÖRSKOLAN KARDEMUMMA."

TILLHÖRANDE RITNING
G-10.2-01, SEKTIONS-RITNING



BET	ANT	ÄNDRINGEN AVSER	DATUM	SIGN	
FÖRSKOLAN KARDEMUMMA					
					
UPPRAG NR	5415	RIT AD/KNSTR AV	M.OSCARSSON	HAND. ÄGGARE	M.OSCARSSON
DATUM	2020-10-09	ANSVARIG	K.BRYNGELSSON		
TYRESÖ KOMMUN GEOTEKNISK UNDERSÖKNING					
PLAN	SKALA			NUMMER	BET
	1:200			G-10.1-01	

Grundkarta Näsby 4_1530_levrens 20200416_2013 [..] Underlag\Grundkarta Näsby 4_1530_levrens 20200416_2013.dwg
G-10-P-01 [..] Modell\G-10-P-01.dwg
G-10-P-02 [..] Modell\G-10-P-02.dwg
markhöjder [..] Underlag\200901-markhöjder\markhöjder.DWG
BID_2D [..] Modell\BID_2D.dwg
G-10-P-03 [..] Modell\G-10-P-03.dwg Oct 08, 2020

C:\Users\mjos\Dropbox (Iterio AB)\Iterio - Geoteknik Sthlm\5415 Förskolans Kardeumma\5 CAD\G\ritDef\ G-10-1-01.dwg Oct 08, 2020 - 10:12am