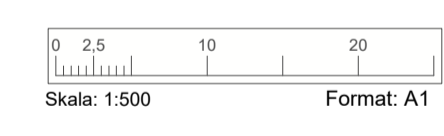
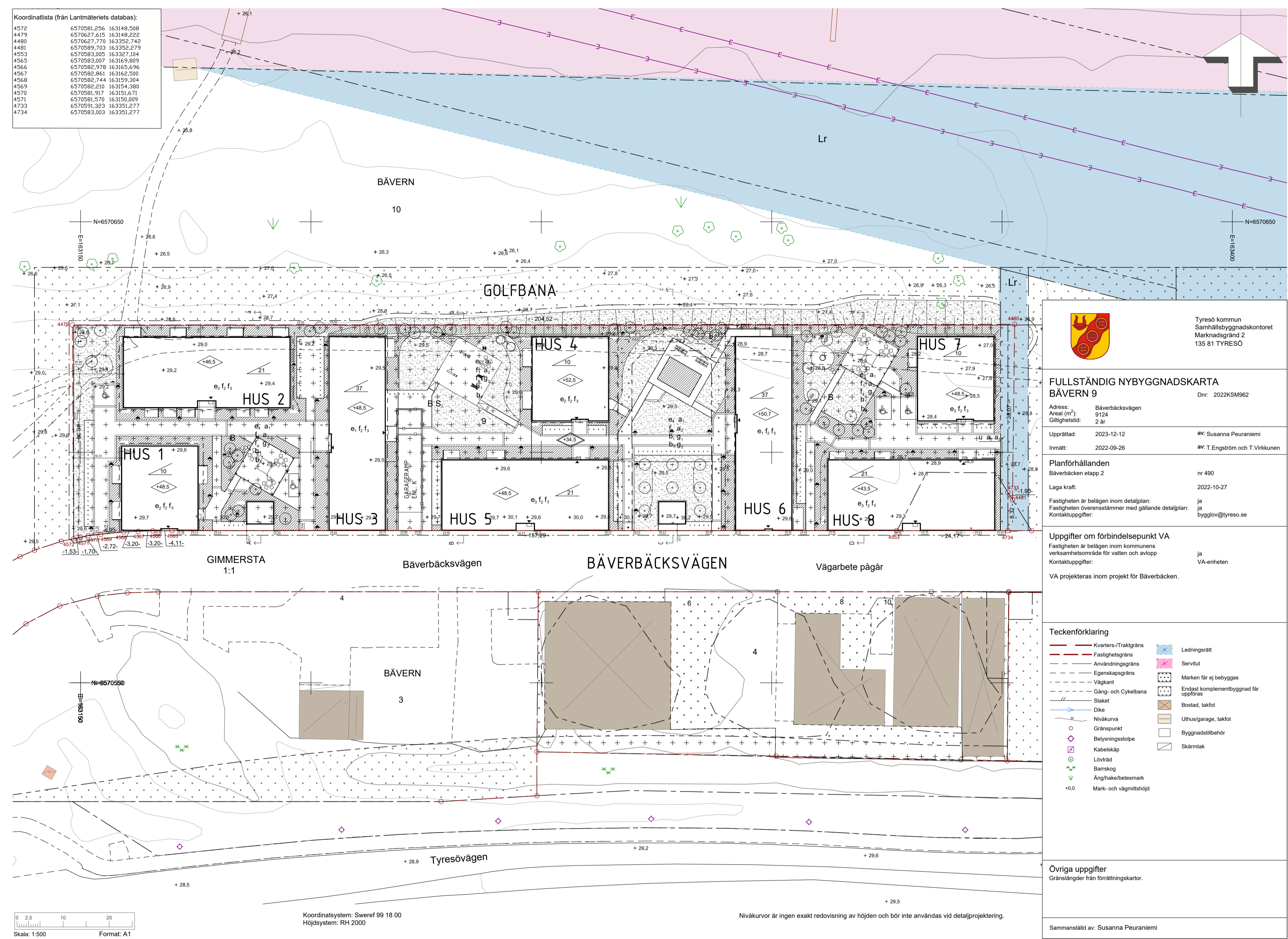


# TECKENFÖRKLARING


- ARBETSOMRÅDESGRÄNS, RITAD 1 M UTANFÖR VERKLIG GRÄNS
- BYGGNAD, FASADLINJE I MARK
- BEGRÄNSNINGSLINJE OVAN MARK
- ▲ HUVUDENTRÉ, ENL. A-HANDLINGAR
- ▲ ENTRÉ ENL. A-HANDLING
- ▲ GARAGENEDFART ENL. A- OCH K-HANDLINGAR
- ▨ SLÄNTMARKERING, MAXLUTNING 1:3
- ▨ LÅGPUNKTSLINJE
- NYTT TRÄD
- ⊕ BELYSNING

Koordinatlista (från Lantmäteriets databas):

4572	6570591,256	163148,508
4479	6570627,615	163148,222
4480	6570627,770	163152,746
4481	6570593,703	163152,279
4503	6570593,005	163127,104
4565	6570593,007	163129,809
4566	6570592,978	163165,696
4567	6570592,861	163162,500
4568	6570592,744	163159,204
4569	6570592,210	163154,380
4570	6570591,917	163151,671
4571	6570591,270	163150,809
4733	6570591,283	163351,277
4734	6570593,003	163351,277



Koordinatsystem: Sweref 99 18 00  
 Höjdsystem: RH 2000  
 Nivåkurvor är ingen exakt redovisning av höjden och bör inte användas vid detaljprojektering.



Tyreso kommun  
 Samhällsbyggnadskontoret  
 Marknadsgränd 2  
 135 81 TYRESÖ

---

**FULLSTÄNDIG NYBYGGNADSKARTA**  
**BÄVERN 9** Dnr: 2022KSM962

Adress: Bäverbäcksvägen 9124  
 Areal (m<sup>2</sup>): 2 år  
 Giltighetstid:

Upprättad: 2023-12-12 av: Susanna Peuraniemi  
 Inmätt: 2022-09-26 av: T.Engström och T.Virkkunen

**Planförhållanden**  
 Bäverbäcken etapp 2 nr 490  
 Laga kraft: 2022-10-27

Fastigheten är belägen inom detaljplan: ja  
 Fastigheten överensstämmer med gällande detaljplan: ja  
 Kontaktpuffler: bygglov@tyreso.se

**Uppgifter om förbindelsepunkt VA**  
 Fastigheten är belägen inom kommunens verksamhetsområde för vatten och avlopp: ja  
 Kontaktpuffler: VA-enheten

VA projekteras inom projekt för Bäverbäcken.

---

**Teckenförklaring**

— Kvarters-/Traktgräns	▨ Ledningsrätt
--- Fastighetsgräns	▨ Servitut
--- Användningsgräns	▨ Marken får ej bebyggas
--- Egenskapsgräns	▨ Endast komplementbyggnad får uppföras
--- Vägkant	▨ Bostad, takfot
--- Gång- och Cykelbana	▨ Uthus/garage, takfot
--- Staket	▨ Byggnadsställbehör
▬ Dike	▨ Skärmtak
○ Nivåkurva	
○ Gränspunkt	
⊕ Belysningsstolpe	
⊕ Kabelskåp	
⊕ Lövtädd	
⊕ Barrskog	
⊕ Ånghake/betesmark	
⊕ +0.0	Mark- och vägmittshöjd

---

**Övriga uppgifter**  
 Gränslängder från förrättningskartor.

Sammanställt av: Susanna Peuraniemi

A	PM1	240108	ML
BET	ANT	ÄNDRINGEN AVSER	DATUM
<b>BYGGLOVSHANDLING</b>			
<b>KV. BÄVERBÄCKEN</b>			
<b>GÅRDSGESTALTNING</b>			
<b>SPG</b>		<b>white</b>	
UPPRAGNR 8520710100		RITAD/KONSTR AV ML	HANDLÄGGARE N.Centring
DATUM 24-01-02		ANSVARIG M.Löfvendahl	
<b>SITUATIONSPLAN</b>			
<b>(BYGGNADER OCH GÅRDSGESTALTNING</b>			
<b>PÅ NYBYGGNADSKARTA)</b>			
SKALA 1:500	A1	NUMMER L-30-1-01	BET A