

KLU 240221



tyresö kommun



- Kommuners ansvar för samordning
- Ledning av arbetet
- Arbeta kunskapsbaserat



- Arbeta kunskapsbaserat

tyresö kommun 

tyresö kommun 

Åtgärdsplan

-integreras med sådant analys- och planeringsarbete som sker i enlighet med andra författningar.

Uppdatering *minst* vartannat år

1. en kartläggning av brottsligheten, dess omfattning och konsekvenser,
2. annan information av betydelse i sammanhanget, och
3. en analys av kartläggningen och informationen.

tyresö kommun 

Åtgärdsplan

-integreras med sådant analys- och planeringsarbete som sker i enlighet med andra författningar.

Uppdatering *minst* vartannat år

tyresö kommun 

Lägesbild och kartläggning

Gemensam lägesbild

Kartläggning

Integrerad i årsredovisningen
(bilaga)

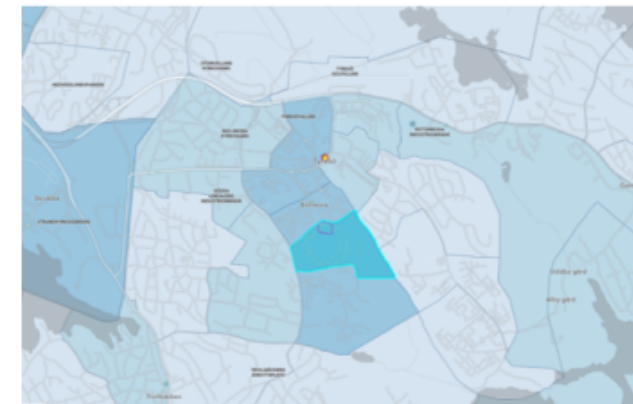
- Tyresö och omvärlden
- Trygghet
- Öppen drogscen
- Livsvillkor
- Våldsutveckling

- Följt av uppföljning (tidigare brottsförebyggande bilaga)

Samverkan Gemensam lägesbild Tyresö

Datum	Plats	Ordf.	Tyresö kommun
2023-10-19	Solberga / skype	Nästa möte:	2023-10-26, Solberga/ Skype
Närvarande	Organisation	Närvarande	Organisation
	Säkerhet och beredskap		
	Resursenhet, MiniMaria och fältare		Polisen
	Kultur o fritid / Fritidsgårdarna		Räddningstjänsten
	Vuxen-/barnheter socialtjänst		Cubsec-väktare
	Barn- och utbildning		Tyresö församling
	Vatten, miljö och trafikenheten		Nobina
	Fastighet		Falck ambulans Tyresö
	Kommunikationsenheten		Tyresö bostäder
	Hemtjänsten		Ordningvakter Tyresö centrum

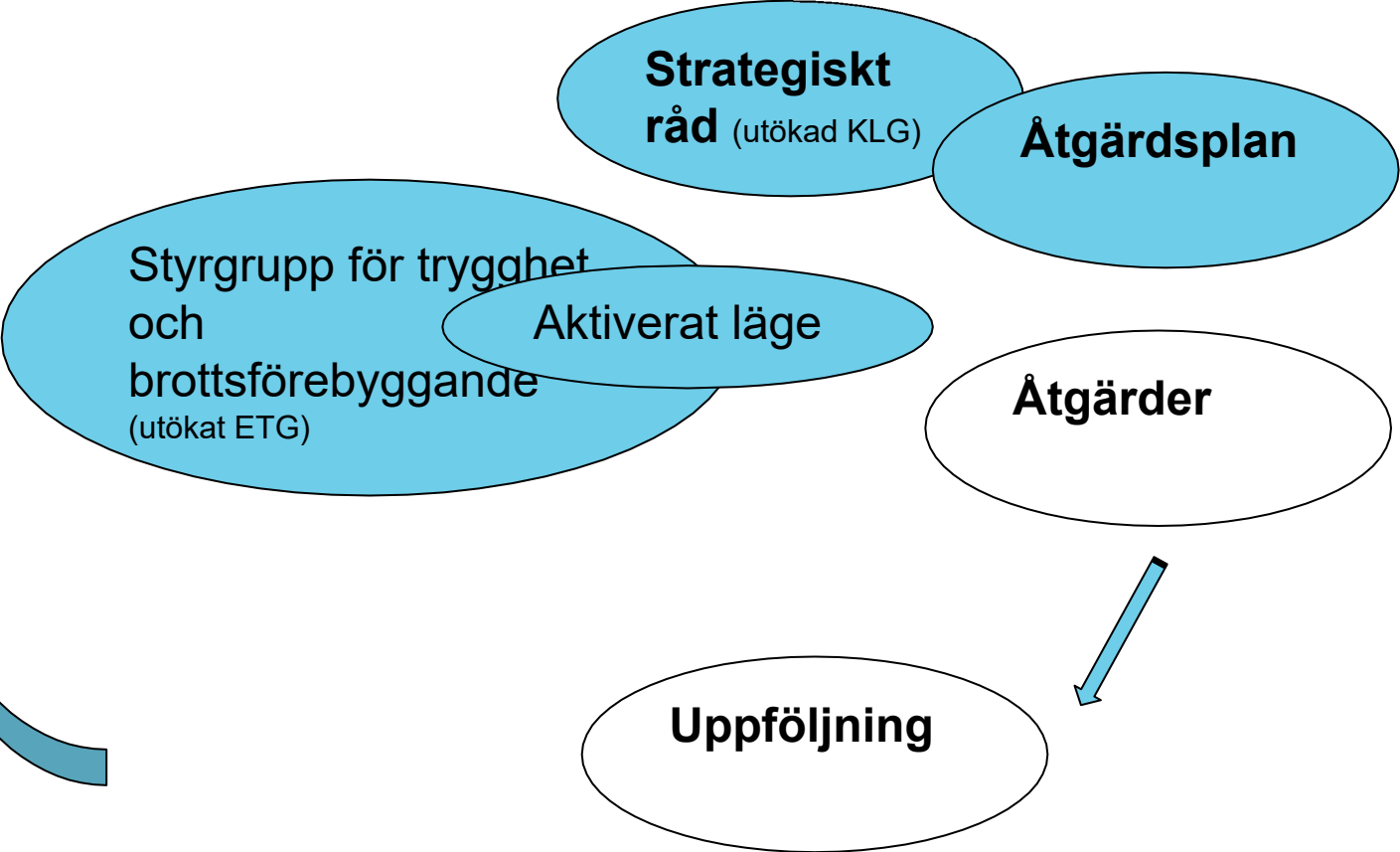

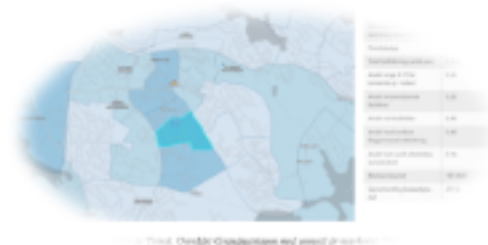
*Inbjudna är representanter från ovan verksamheter. Antingen deltar man fysiskt/digitalt eller skickar in information till Säkerhetsenheten. De som skickat in information står benämnda som **inskickat**.*



Livsvillkorindex i markerat område

Demografiskt statistiskt område DeSO-kod	0138C1120
Områdestyp	2
Total befolkning, antal pers	2 456
Andel unga 0-19 år (andels ej i index)	0,32
Andel ensamstående föräldrar	0,23
Andel utrikesfödda	0,43
Andel med endast förgymnasial utbildning	0,40
Andel som varit arbetslösa senaste året	0,16
Medaninkomst	187 400
Genomsnittlig bostadsyta m ²	29,72

Bild: Kartvy över centrala delar av Tyresö. Området Granängsringen med omnejd är markerat. Till höger syns livsvillkorindex för markerat område.



Styrdokument

Mer specifika handlingsplaner

