Bilaga 2



SISAB
Skolfastigheter i Stockholm AB

SISAB

FÖRSKOLOR SKÄRHOLMEN

Expansionsmöjligheter

BILAGA 1

BJÖRKSÄTRAVÄGEN 53

Antal sidor: 2

Göteborg 2016-03-14

lilje wall

Befintliga förhållanden
Förskolebyggnad från 1967 i ett plan (hus A), idag ca 65 barn, samt en paviljong med specialförskola Tomtstorlek totalt ca 14.000 kvm, varav ca 4.700 kvm är avskilt för fristående förskoleverksamhet som bedrivs i hus B (Björksätravägen 51).

Angöring med bil sker från Björksätravägen i väster.

Gällande detaljplan innehåller en generell byggrätt på i princip hela fastigheten. Tillåten byggnadshöjd är 11 m, vilket medger 3 våningar.

Möjligheter
Detaljplanen behöver inte ändras. För expansion av förskoleverksamheten kan man tänka sig två varianter. Vill man ta ett större grepp så river man befintlig byggnad (hus A) och bygger en ny stor förskola. Tillgänglig gårdsyta räcker för ett stort antal barn och det är mer en fråga om hur stor anläggning man vill ha. Den andra varianten är att behålla befintlig byggnad (hus A) och komplettera med en nybyggnad inne på gården. Med god planering borde verksamheten kunna pågå under byggtiden. Paviljongen skall enligt uppgift flyttas oavsett.

Slutsats/förslag
Hus A är i gott skick och behålls. Nybyggnad i två plan för ca 120 barn byggs på gården och kopplas ihop med hus A. Se bifogad skiss. Storköket bör fortsatt ligga i hus A med tanke på angöring/leveranser, men behöver byggas om för ökad kapacitet.

Att fundera vidare på
Med tanke på tomtens storlek och den generösa byggrätten är det fullt möjligt att bygga en skola för ca 400-500 elever här. Det förutsätter förstås att samtliga byggnader på fastigheten rivs.

Bilagd information
Satellitbild
Utredningsskiss
Planritning bef hus A
Detaljplan



BJÖRKSÄTRA 53

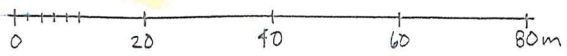

FÖRSKOLAN BJÖRKSÄTRAVÄGEN 53
UTREDNINGSSKISS
SKALA 1:800 (A3)
2016.03.14
LILJEWALL arkitekter ab

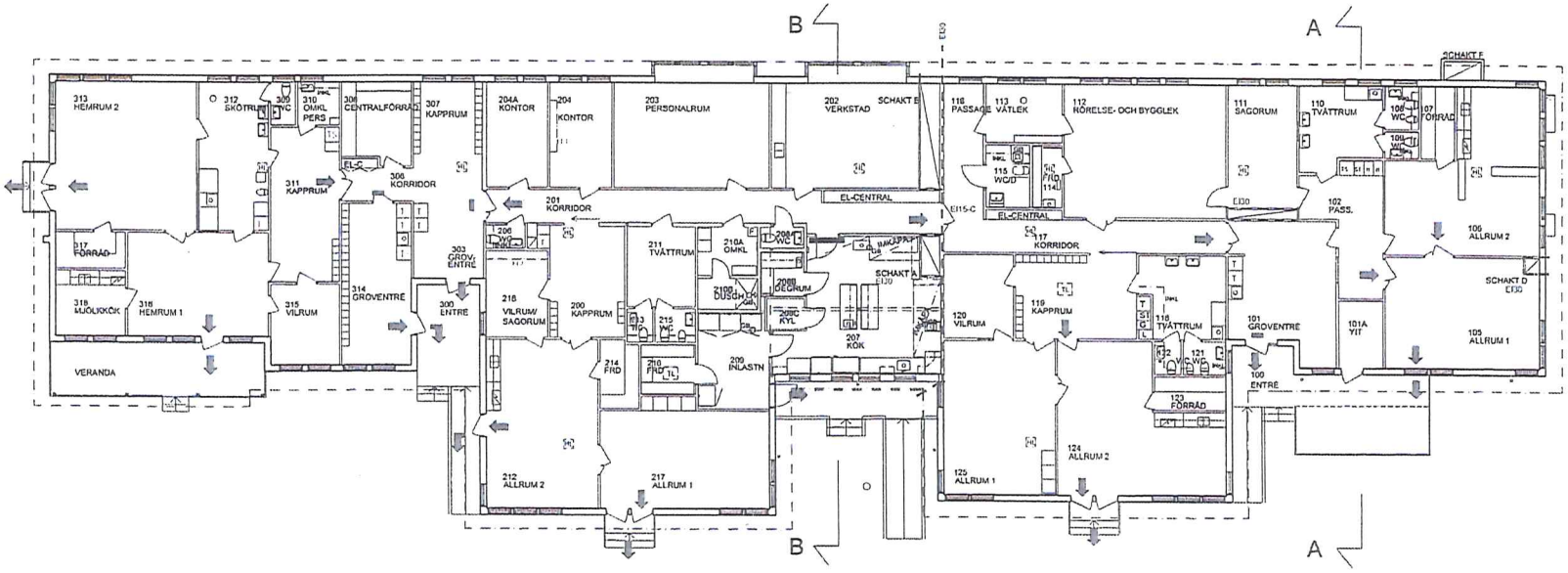

FÖRKLARINGAR

- BRANDCELLSGRANS EI120
- BRANDCELLSGRANS EI60
- BRANDCELLSGRANS EI30
- BRANDCELLSGRANS E30
- SKYDDSRUM
- BRANDCELLSGRANS OSPECIFICERAD
- xx PERS. MAX PERSONANTAL
- UTRYMNINGSVÄG
- UT
- UTRYMNINGSSKYLT
- BRANDPOST
- BRANDGASVENTILATOR, F+FLÄKTFUNKTION
- SJÄLVSTÄNGANDE DÖRR/ PORT BRANDMOTSTÅND 60 min
- TILLÄGGSBETECKNING ⊕ VID MAGNETKONTAKTER
- KLASSNING SAKNAS, BEDÖMD KLASSNING INOM SNEDSTRECK
- KLASSNING SAKNAS, BEDÖMS SAKNA KLASS
- BRANDLARMCENTRAL BIBRANDSKÅP

HL Inspektionslucka
GB golvbrunn

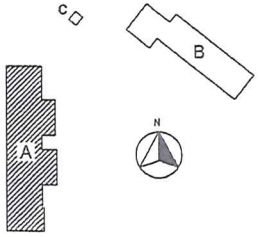

METER
0 1 2 3 4 5 10 15

RELATIONSHANDLING

SKOLFASTIGHETER I STOCKHOLM AB

UPPRÄTTAD AV ARKITEKT: STOCKHOLMS FASTIGHETSKONTOR	BET	ÄNR	ÄNDRINGEN AVSER	SIGN	DATUM
STADION ARKITEKTER AB 08-702 14 50					
RITAD AV: MONTERADE AV: TV	HANDLÄGGARE: TV		GRÄNSÄTRA 1		
DATUM: 2009-02-28	MODELLER: THOMAS VARHELYI		FASTIGHETSNUMMER 6022		
			BJÖRKSÄTRAVÄGEN 53		
			HUS A PLAN 100		
			SKALA 1:100 A1		
		ARKITEKTNUMMER	RITNINGSNUMMER A30-A011		ÄNDR.

KOMPLETTERING BRANDSKYDD
Brisb-Brandsäkerhetsingenjörerna AB
DATUM 07-06-07

KOMPLETTERING BRANDSKYDD
ARKITEKTUR OCH DATA
DATUM 2015-06-30/ 2015-08-16

A30-A011

XREF: A30MA011

BJÖRKSÄTRA 57-53

Kopia

ARBETSEXEMPLAR

M 10 0 50 100 SKALA 1:1000

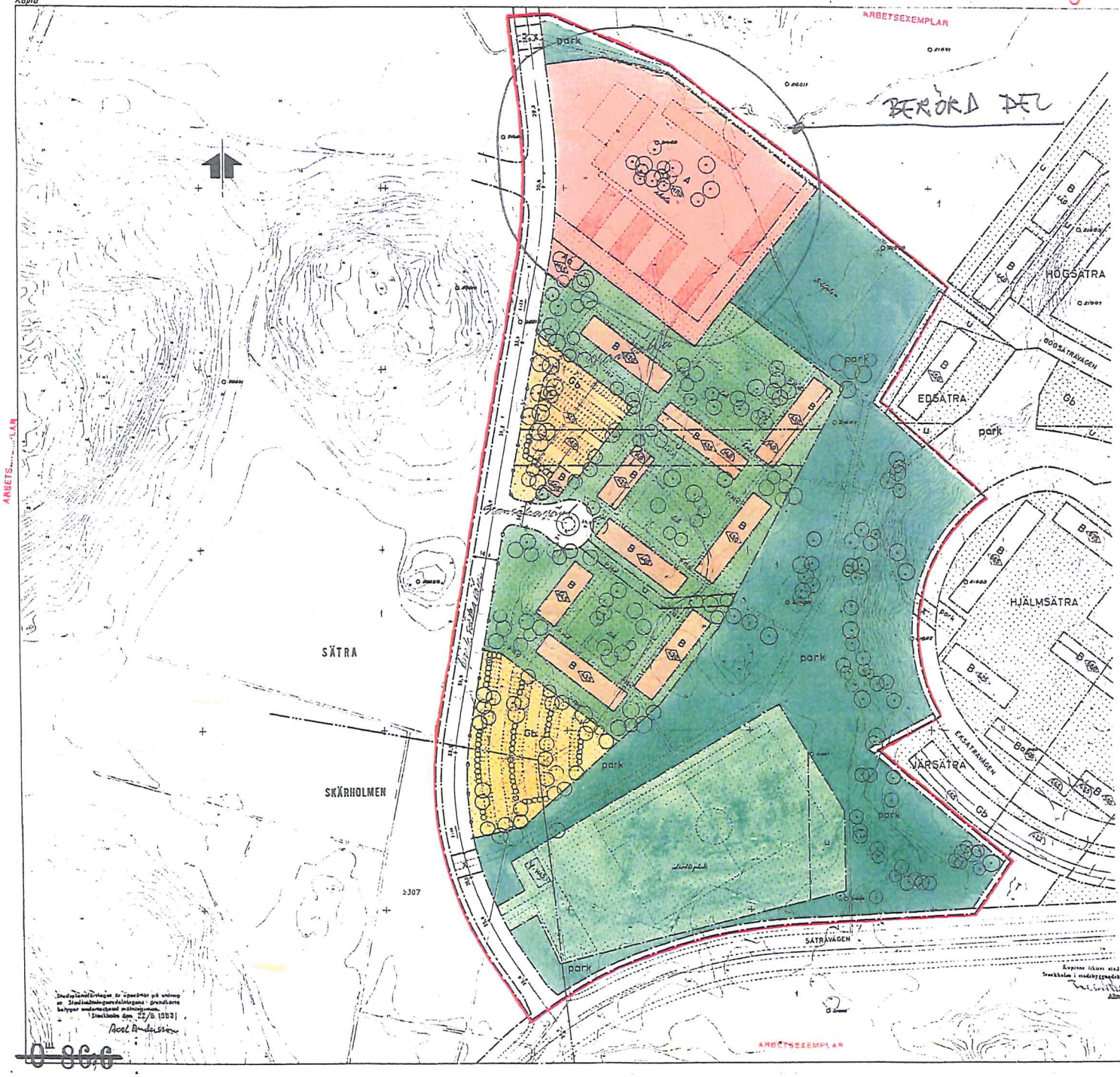

GRUNDKARTAN

- VÄG
- DIKE
- BEFINTLIGA TRÄD
- STADSDELSGRÄNS, D:O UTGÅENDE
- POLYGONPUNKT
- KOORDINATPUNKT
- NIVÅKURVOR
- STADENS NOLLPLAN

PLANFÖRSLAGET

GRÄNSBETECKNINGAR:

- GRÄNS BELÄGEN 3 METER UTANFÖR STADSPLANEOMRÅDET
- GRÄNS FÖR BYGGNADSKVARTER SPECIALOMRÅDE ELLER ALLMÄN PLATS
- UTFARTSFÖRBUD
- GRÄNS MELLAN OLIKA STADSPLANEBESTÄMMELSER
- ILLUSTRATIONSLINJER, FASTSTÄLLES EJ

ALLMÄN PLATS

- GATUMARK
- park — PARKMARK
- GATUPLANTERING

BYGGNADSKVARTER

- A — OMRÅDE FÖR ALLMÄNT ANDAMÅL
- B — OMRÅDE FÖR BOSTADSÄNDAMÅL
- Gb — OMRÅDE FÖR BILUPPSTÄLLNING FÖR NÄRBOENDE

SPECIALOMRÅDE

- Aa — OMRÅDE FÖR ELNÄTSTATION
- Y — OMRÅDE FÖR IDROTTSÄNDAMÅL

ÖVRIGA BETECKNINGAR

- MARK SOM EJ FÅR BEBYGGAS
- u — MARK TILLGÄNGL FÖR UNDERJORD. ALLM. LEDNINGAR
- x — " " " ALLMÄN GÅNGTRAFIK
- H166 - (165) — BYGGNADS HÖJD, ÖVER STADENS NOLLPLAN
- (10,0) — STÖRSTA SCHAKTDJUP " " "
- (+11,0) — FÖRSLAGEN MARKHÖJD, FASTSTÄLLES EJ
- + 33,7 — GATUHÖJD
- 1:12 — GATULUTNING
- 44 — ILLUSTRATIONSTEXT
- ILLUSTRERAD TRÄDPLANTERING

Stockholms stadsfullmäktige have vid sammanträde den 10 SEPT 19 62 antagit denna stadsplan.
Stockholm i stadshuset den 19 62
Bengt Jonsson

Till hevis meddelas, att Svenska Hälsovårdsnämnden genom beslut den 5/10 1962 (ersatts å kartan torkande ~~stadsplanen~~ stadsplanen) enligt att beslutet, som till följd av stadsgatan i 150 § tredje stycket byggnadslagen ej må fastslås, numera lagt kraft.
(Å tjänstens vägnar)
P.A. Herrström

DELSTADSPLAN 4

INOM STADSDELEN SÄTRA

I STOCKHOLM

FÖRSLAGET UPPRÄTTAT AV VATTENBYGGNADSBYRÅN (VBB) 2698F:3

STOCKHOLMS STADS STADSBYGGNADSKONTOR

DEN 30 MAJ 1963

Åke Gedeborg / T. Hellman

TILLHÖR

STADSPLANEN GODKÄND AV BN DEN 28 6 1963
ANTAGEN AV STADSFULLMÄKTIGE DEN 10 4 1963
FASTSTÄLLD AV DEN 5 4 63

PL. 6207

Studieplanförslaget är upprätt på underlag av Stadsmätningsavdelningens grundkarta behöver undersökand mätningsman.
Stockholm den 22/8 1963
Axel Andersson

Ändrade tillåter utan ersättnäm bestyrkas.
Stockholm i stadsbyggnadskontoret den 13/10 1963
Åke Gedeborg

ARBETSEXEMPLAR

SISAB
Skolfastigheter i Stockholm AB

SISAB

FÖRSKOLOR SKÄRHOLMEN

Expansionsmöjligheter

BILAGA 7

ODD FELLOWVÄGEN 15

Antal sidor: 2

Göteborg 2016-03-14

lilje wall

Befintliga förhållanden
3 förskolebyggnader från 1965 i ett plan, hus A, B och C, idag ca 65 barn. Tomtstorlek ca 3.400 kvm. Gränsar till parkområde i öster.

Angöring med bil sker från Odd Fellowvägens vändplats i väster.

Gällande detaljplan innehåller endast en mindre byggrätt i tomtens östra del. Samtliga befintliga hus står på prickad mark som inte får bebyggas.

Möjligheter
Här kräver all expansion ny detaljplan. För att utveckla förskoleverksamheten långsiktigt finns två tänkbara lösningar, båda förutsätter att befintliga byggnader rivs. Enklast process blir det troligen om man håller sig på befintlig tomt. En nybyggd förskola i två plan med 100-120 barn skulle då vara rimligt. Maximal utdelning blir det om även parkmarken i öster får tas i anspråk. Då skulle man kunna bygga en ny förskola för 160 barn och få en mycket bra gård.

Slutsats/förslag
Eftersom planändring krävs oavsett hur befintliga hus ska ersättas bör en diskussion om detta startas snarast, för att i framtiden utnyttja tomten på bästa sätt. Vi föreslår att man i utgångsläget försöker få med även parkmarken för att maximera förskolan. Skulle det visa sig att en sådan process blir betydligt svårare får man göra en omvärdering.

Att fundera på
-

Bilagd information
Satellitbild
Utredningsskiss
Planritningar
Detaljplan



ODD FELLOW 15

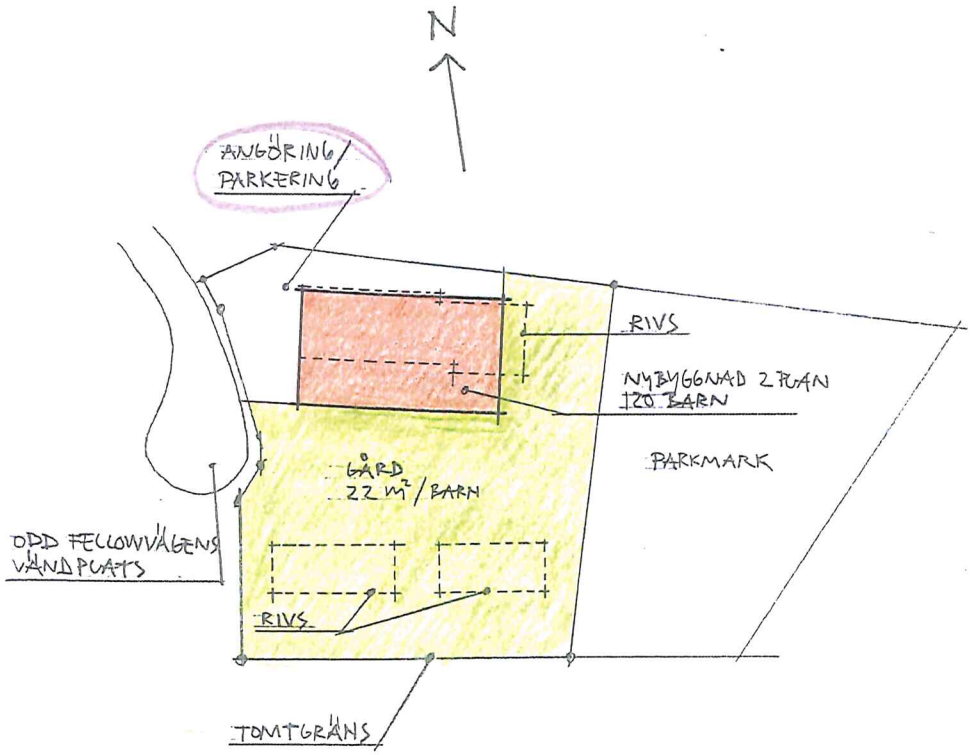

ALTERNATIV 120 BARN

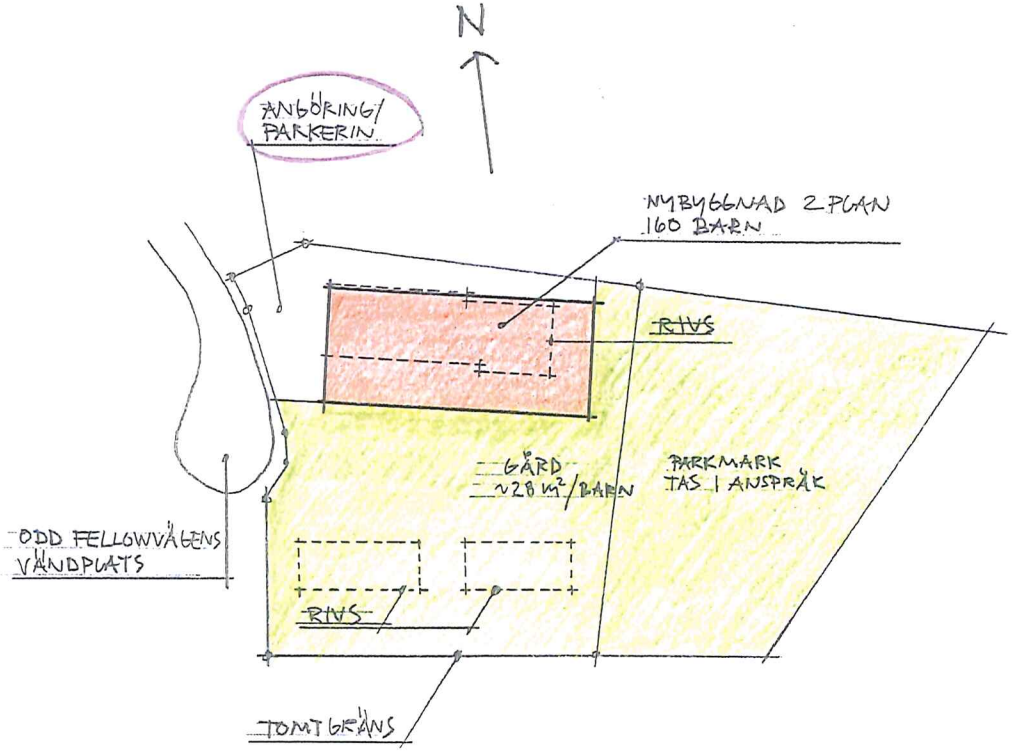

ALTERNATIV 160 BARN

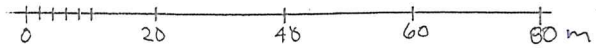

FÖRSKOLAN ODDFELLOWVÄGEN 15
UTREDNINGSSKISS
SKALA 1:800 (A3)
2016.03.14
LILJEWALL arkitekter ab

FÖRKLARINGAR

	BRANDCELLSGRÄNS EI120
	BRANDCELLSGRÄNS EI60
	BRANDCELLSGRÄNS EI30
	BRANDCELLSGRÄNS E30
	SKYDDSRUM
	BRANDCELLSGRÄNS OSPECIFICERAD
xx PERS.	MAX PERSONANTAL
	UTRYMNINGSVÄG
	UT
	UTRYMNINGSSKYLT
	BRANDPOST
EFV F	BRANDGASVENTILATOR, F=FLÄKTFUNKTION
EI 60-C	SJÄLVSTÄNGANDE DÖRR/ PORT BRANDMOTSTÅND 60 min.
EI 60-Cm	TILLÄGGSBETECKNING m VID MAGNETKONTAKTER
/B 15-C/	KLASSNING SAKNAS, BEDÖMD KLASSNING INOM SNEDSTRECK
/X/	KLASSNING SAKNAS, BEDÖMS SAKNA KLASS
	BRANDLARMCENTRAL BIBRANDSKÅP

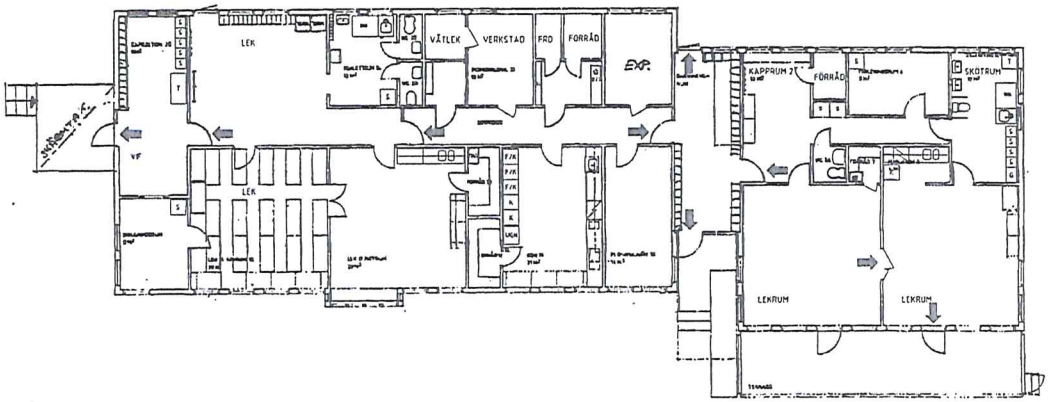

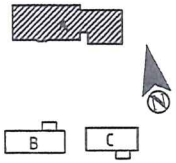

METER

0 1 2 3 4 5 10 15

KOMPLETTERING BRANDSKYDD
Brandskyddskontrollen Järnverket AB
DATUM 06-02-11

SKOLFASTIGHETER I STOCKHOLM AB

BET	ANT	ÄNDRINGEN AVSER	SIGN	DATUM

NORDENS VÄNNER 2

FASTIGHETSNUMMER 6201

ODD FELLOWVÄGEN 15

HUS A PLAN 100

1:200

SKALA 1:100

DATUM	ANSVARIG	ARBETSNUMMER	RITNINGSNUMMER	ÄNDR BET
2007-11			A30-A011	

FÖRKLARINGAR

	BRANDCELLSGRÄNS EI120
	BRANDCELLSGRÄNS EI60
	BRANDCELLSGRÄNS EI30
	BRANDCELLSGRÄNS E30
	SKYDDSRUM
	BRANDCELLSGRÄNS OSPECIFICERAD
xx PERS.	MAX PERSONANTAL
	UTRYMNINGSVÄG
	UT
	UTRYMNINGSSKYLT
	BRANDPOST
BV F	BRANDGASVENTILATOR, F=FLÄKTFUNKTION
EI 60-C	SJÄLVSTÄNGANDE DÖRR/ PORT BRANDMOTSTÅND 60 min
EI 60-C/m	TILLÄGGSBETECKNING m VID MAGNETKONTAKTER
/EI 15-C/	KLASSNING SAKNAS, BEDÖMD KLASSNING INOM SNEDSTRECK
/N/	KLASSNING SAKNAS, BEDÖMS SAKNA KLASS
	BRANDLARMCENTRAL BIBRANDSKÅP

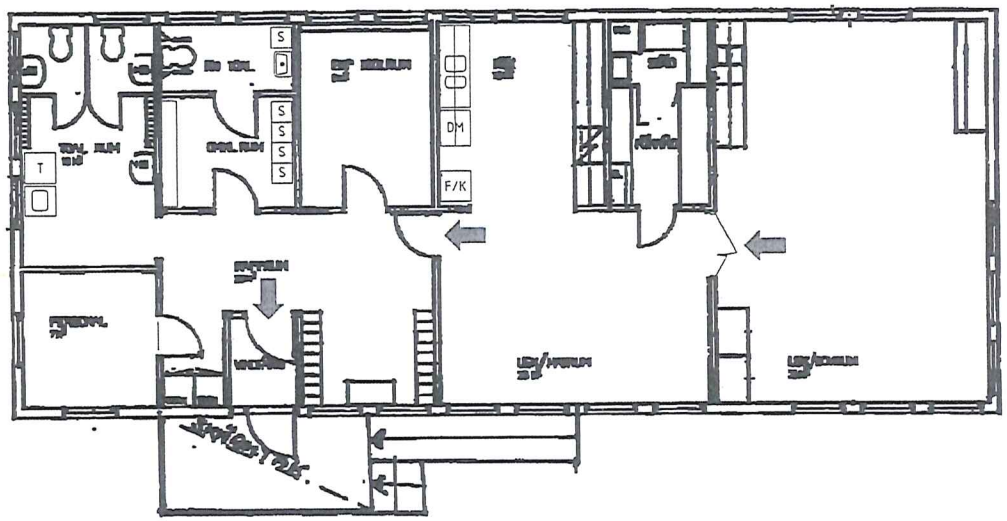

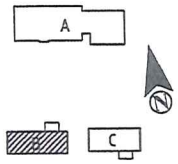

METER

0 1 2 5 7,5

KOMPLETTERING BRANDSKYDD
Brisk-Brandförsäkringen Jörns AB
DATUM: 88-02-11

SKOLFASTIGHETER I STOCKHOLM AB

UPPDRAGSNR/PROJEKT	BET	ANT	ÄNDRINGEN AVSER	SIGN	DATUM

NORDENS VÄNNER 2

FASTIGHETSNUMMER 6201

ODD FELLOWVÄGEN 15

HUS B PLAN 100

1:100

SKALA 1:50

RITAT AV KONSTRUERAT AV	MANGRANSKNR		
DATUM 2007-11	ANSVARIG	ARKITEKTNUMMER	RITNINGSNUMMER A30-B011

ÄNDR BET

FÖRKLARINGAR

	BRANDCELLSGRÄNS EI120
	BRANDCELLSGRÄNS EI60
	BRANDCELLSGRÄNS EI30
	BRANDCELLSGRÄNS E30
	SKYDDSRUM
	BRANDCELLSGRÄNS OSPECIFICERAD
xx PERS.	MAX PERSONANTAL
	UTRYMNINGSVÄG
	UT
	UTRYMNINGSSKYLT
	BRANDPOST
BV F	BRANDGASVENTILATOR, F=FLÄKTFUNKTION
B 60-C	SJÄLVSTÄNGANDE DÖRR/ PORT BRANDMOTSTÅND 60 min.
B 60-C/s	TILLÄGGSBETECKNING m VID MAGNETKONTAKTER
/B 75-C/	KLASSNING SAKNAS, BEDÖMD KLASSNING INOM SNEDSTRECK
/N/	KLASSNING SAKNAS, BEDÖMS SAKNA KLASS
	BRANDLARMCENTRAL BIBRANDSKÅP

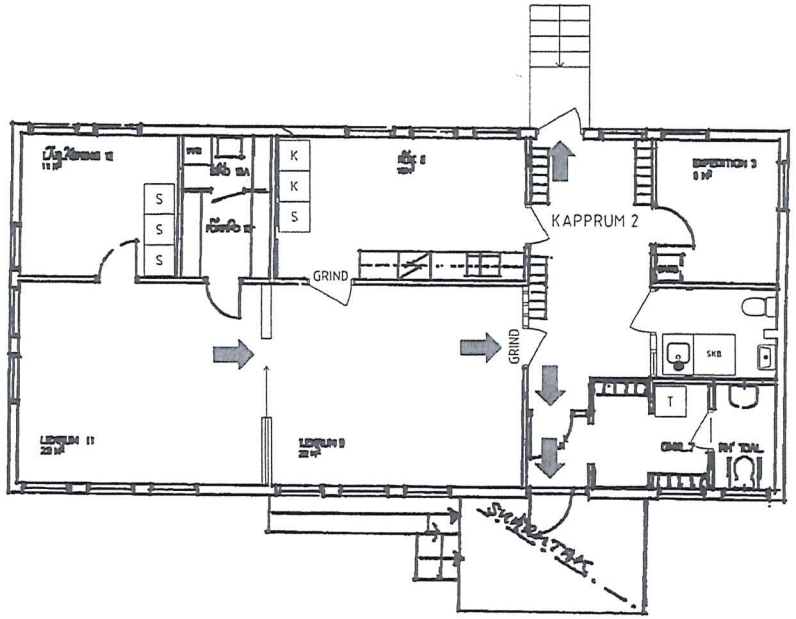

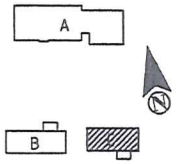

METER

0 1 2 5 7,5

KOMPLETTERAS BRANDSKYDD
Brisk-Brandförsäkringsförsäkra AB
DATUM: 08-07-11

SKOLFASTIGHETER I STOCKHOLM AB

BET	ANT	ÄNDRINGEN AVSER	SIGN	DATUM

NORDENS VÄNNER 2

FASTIGHETSNUMMER 6201

ODD FELLOWVÄGEN 15

HUS C PLAN 100

1:100

SKALA 1:50

RITAD AV, KONSTRUERAD AV	HANDLÄGGARE		
DATUM 2007-11	ANSVARIG	ARKITEKTNUMMER	RITNINGSNUMMER A30-C011

ARKIV BET

Kopia

E 6011

BERÖRD DEL

ARBETSEXEMPLAR

Lösmygen

UTSIKTEN

VINTAPPAREN

Bostemansskiftet

Malarhöjdsvägen

URMAKAREN

Backvindsin

FOTOGRAFEN

Mästargatan

BOKPRÄNTAREN

ODD FELLOW

VÄNFAST

SVEAORDEN

NORDENS VÄNNER

PAR BRIDGE

Bredängsvägen

Vårdcentralen

Lekplatsen

Junebackslöfg

Nattvandrarhem

park

Jbm

Gb

Ån

Nivåkurvor
Befintliga träd
Befintlig byggnad
Tidigare fastställd gräns för byggnadskvarter, allmän plats eller specialområde
Tidigare fastställd gräns mellan områden med olika stads planebestämmelser
Tidigare fastställd gatuhöjd
Gränser som utgår
Gräns för byggnadskvarter, allmän plats eller specialområde
Gräns mellan områden med olika stadsplanebestämmelser
Pilline som anger områden, inom vilka viss beteckning gäller
Park
Utfartsförbud
Illustrationslinjer, fastställes ej
Illustrationstext, fastställes ej
Gatuhöjd
Gatulutning
Gatumark
Linje belägen tre meter utanför stadsplaneområdet

Byggnadskvarter och specialområden.

Allmänt ändamål
Barnhem
Bostäder
Enbostadshus
Garage

Särskilda bestämmelser

Underbyggd gård
Underbyggd gård, planterad
Område som ej får bebyggas
Byggnads taklist får förläggas på högst angiven höjd i meter över stadens nollplan
Byggnads taklist får uppföras till högst angiven höjd i meter
Föreslagen markhöjd, fastställes ej
Förbud mot bilbäger och bilplatser
Område för gångtrafik
Ledningsområde
Höjd under vilken grundsprängning o.d. ej får ske

Stadens nollplan

Stadsplaneförslaget är upprättat på uppdrag av Stadsmätningsavdelningens grundkarta betyger undertecknad mätningsman.
Stockholm den 13/7 1962.

Stockholms stadsfullmäktige have vid sammanträde den 24 sept 1960 antagit denna stadsplan.
Stockholm i stadskansliet den 26 sept 1960
Ebba Hagander
e.u.

Till bevis meddelas, att Svensk tidningsförbundet genom beslut den 24/11 1960 fastställt i bortan nämnda ändring av stadsplanen samt att behållit, som till följd av stadgandet i 150 § tredje stycket byggnadslagen ej må överklagas, vunnit lagen kraft.
På tjänstens vägnar:
P.A. Norström

Stadsplan för Norra Bredäng inom stadsdelen Bredäng i Stockholm

ODD FELLOW 15

Förslaget upprättat den 8 augusti 1962
Stockholms stads stadsbyggnadskontor

Kopiera tillbet med ... Stockholm i stadsbyggnadskontoret den 26/1 1965

Stadsplanen godkänd av BN den 19.9.1962
Antagen av stadsfullmäktige den 24.9.62
Fastställd av ... den ...

Pl 6011

ARBETSEXEMPLAR

SISAB
Skolfastigheter i Stockholm AB

SISAB

FÖRSKOLOR SKÄRHOLMEN

Expansionsmöjligheter

BILAGA 1

BJÖRKSÄTRAVÄGEN 53

Antal sidor: 2

Göteborg 2016-03-14

lilje wall

Befintliga förhållanden
Förskolebyggnad från 1967 i ett plan (hus A), idag ca 65 barn, samt en paviljong med specialförskola Tomtstorlek totalt ca 14.000 kvm, varav ca 4.700 kvm är avskilt för fristående förskoleverksamhet som bedrivs i hus B (Björksätravägen 51).

Angöring med bil sker från Björksätravägen i väster.

Gällande detaljplan innehåller en generell byggrätt på i princip hela fastigheten. Tillåten byggnadshöjd är 11 m, vilket medger 3 våningar.

Möjligheter
Detaljplanen behöver inte ändras. För expansion av förskoleverksamheten kan man tänka sig två varianter. Vill man ta ett större grepp så river man befintlig byggnad (hus A) och bygger en ny stor förskola. Tillgänglig gårdsyta räcker för ett stort antal barn och det är mer en fråga om hur stor anläggning man vill ha. Den andra varianten är att behålla befintlig byggnad (hus A) och komplettera med en nybyggnad inne på gården. Med god planering borde verksamheten kunna pågå under byggtiden. Paviljongen skall enligt uppgift flyttas oavsett.

Slutsats/förslag
Hus A är i gott skick och behålls. Nybyggnad i två plan för ca 120 barn byggs på gården och kopplas ihop med hus A. Se bifogad skiss. Storköket bör fortsatt ligga i hus A med tanke på angöring/leveranser, men behöver byggas om för ökad kapacitet.

Att fundera vidare på
Med tanke på tomtens storlek och den generösa byggrätten är det fullt möjligt att bygga en skola för ca 400-500 elever här. Det förutsätter förstås att samtliga byggnader på fastigheten rivs.

Bilagd information
Satellitbild
Utredningsskiss
Planritning bef hus A
Detaljplan



BJÖRKSÄTRA 53

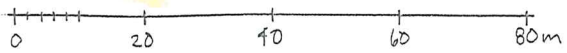

FÖRSKOLAN BJÖRKSÄTRAVÄGEN 53
UTREDNINGSSKISS
SKALA 1:800 (A3)
2016.03.14
LILJEWALL arkitekter ab

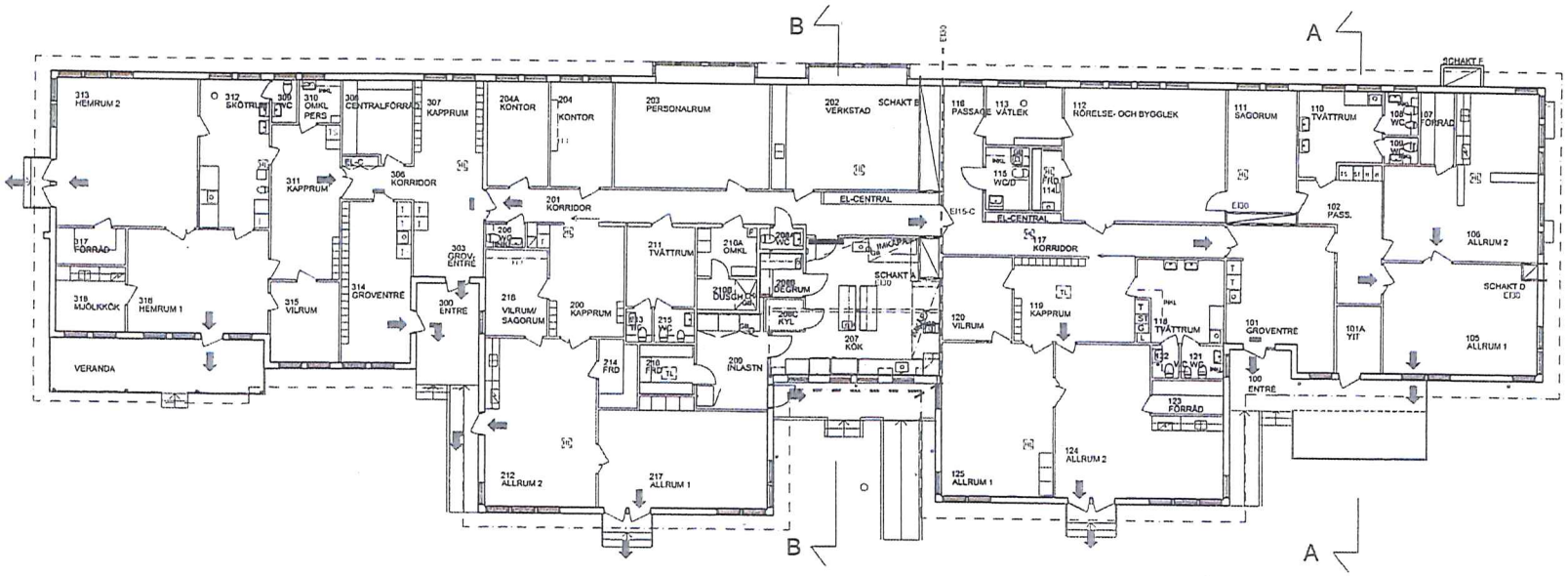

FÖRKLARINGAR

- BRANDCELLSGRÄNS EI120
- BRANDCELLSGRÄNS EI60
- BRANDCELLSGRÄNS EI30
- BRANDCELLSGRÄNS E30
- SKYDDSRUM
- BRANDCELLSGRÄNS OSPECIFICERAD
- xx PERS. MAX PERSONANTAL
- UTRYMNINGSVÄG
- UT
- UTRYMNINGSSKYLT
- BRANDPOST
- TGV BRANDGASVENTILATOR, F+FLÄKTFUNKTION
- SJÄLVSTÄNGANDE DÖRR/ PORT BRANDMOTSTÅND 60 min
- TILLÄGGSBETECKNING ø VID MAGNETKONTAKTER KLASSNING SAKNAS, BEDÖMD KLASSNING INOM SNEDSTRECK
- KLASSNING SAKNAS, BEDÖMS SAKNA KLASS
- BRANDLARMCENTRAL BIBRANDSKÅP

HL Inspektionslucka
GB golvbrunn

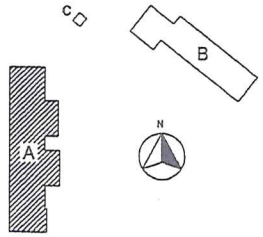

METER

0 1 2 3 4 5 10 15

KOMPLETTERING BRANDSKYDD
Brisk-Brandskyddsingenjörerna AB
DATUM: 07-06-07

KOMPLETTERING BRANDSKYDD
ARKITEKTUR OCH DATA
DATUM 2015-06-30/ 2015-08-16

RELATIONSHANDLING

SISAB SKOLFASTIGHETER I STOCKHOLM AB

UPPRÄTTAD ARKITEKT: STOCKHOLMS FASTIGHETSKONTOR
STADION ARKITEKTER AB 08-792 14 58

BET	ANT	ÄNDRINGEN AVSER	SIGN	DATUM

GRANSÄTRA 1
FASTIGHETSNUMMER 6022
BJÖRKSÄTRAVÄGEN 53
HUS A PLAN 100

1:200

RITAD AV, KONTROLLERAD AV: TV
HANDLÄGGARE: TV
DATUM: 2009-02-28
MEDVERK: THOMAS VARHELYI

SKALA 1:100 A1

ARKITEKTNUMMER
RITNINGSNUMMER: A30-A011
ALDE 2

A30-A011

XREF: A30HA011

Kopia

BJÖRKSÄTRA J7-53

ARBETSEXEMPLAR

M 10 0 50 100 m

SKALA 1:1000

BERÖRD DEL

park

SÄTRA

SKÄRHOLMEN

HÖGSÄTRA

BOGSÄTRAVÄGEN

EDSÄTRA

HJÄLMSÄTRA

VÄRSÄTRA

EKSÄTRAVÄGEN

SÄTRAVÄGEN

GRUNDKARTAN

- VÄG
- DIKE
- BEFINTLIGA TRÄD
- STADSDELSGRÄNS, D.O UTGÅENDE
- POLYGONPUNKT
- KOORDINATPUNKT
- NIVÅKURVOR
- STADENS NOLLPLAN

PLANFÖRSLAGET

GRÄNSBETECKNINGAR:

- GRÄNS BELÄGEN 3 METER UTANFÖR STADSPLANEOMRÅDET
- GRÄNS FÖR BYGGNADSKVARTER SPECIALOMRÅDE ELLER ALLMÄN PLATS
- UTFARTSFÖRBUD
- GRÄNS MELLAN OLIKA STADSPLANEBESTÄMMELSER
- ILLUSTRATIONSLINJER, FASTSTÄLLES EJ

ALLMÄN PLATS

- GATUMARK
- park — PARKMARK
- GATUPLANTERING

BYGGNADSKVARTER

- A — OMRÅDE FÖR ALLMÄNT ANDAMÅL
- B — OMRÅDE FÖR BOSTADSÄNDAMÅL
- Gb — OMRÅDE FÖR BILUPPSTÄLLNING FÖR NÄRBOENDE

SPECIALOMRÅDE

- Aa — OMRÅDE FÖR ELNÄTSTATION
- Y — OMRÅDE FÖR IDROTTSÄNDAMÅL

ÖVRIGA BETECKNINGAR

- MARK SOM EJ FÅR BEBYGGAS
- u — MARK TILLGÄNGL FÖR UNDERJORD. ALLM. LEDNINGAR
- x — " " " ALLMÄN GÅNGTRAFIK
- H16,0 - 5,45 — BYGGNADS HÖJD, d.o ÖVER STADENS NOLLPLAN
- 15,0 — STÖRSTA SCHAKTDJUP " " "
- (+ 22,0) — FÖRSLAGEN MARKHÖJD, FASTSTÄLLES EJ
- + 33,7 — GATUHÖJD
- 1:12 — GATULUTNING
- LL — ILLUSTRATIONSTEXT
- ILLUSTRERAD TRÄDPLANTERING

Stockholms stadsfullmäktige have vid sammanträde den 18 5 1964 19 65 antagit denna stadsplan.
Stockholm i stadshuset den 18 5 1964 19 65
Sempt Jensen

Till bevis med detta, att Överstyrelsen för Vattenbyggnadsärenden genom beslut den 5/10 1964 fastställt 2 kartor tekniska del av denna stadsplan samt att beslutet, som till följd av stadgandet i 150 § tredje stycket byggnadslagen ej med överklagas, vunnit laga kraft.
På Länsstyrelsens vägnar
P.A. Herrgrén

Stadsplaneförslagen är upprättat på ortnäg av Stadsfastighetsförvaltningens grundkarta behöver underkastas mätningsman.
Stockholm den 22/8 1963
Axel Andersson

Kopiorna äkta med originalet bestyrkes.
Stockholm i vattenbyggnadsbyrån den 13/5 1965
Allmänna

DELSTADSPLAN 4

INOM STADSDELEN SÄTRA

I STOCKHOLM

FÖRSLAGET UPPRÄTTAT AV VATTENBYGGNADSBYRÅN (VBB) 2698 F:3

STOCKHOLMS STADS STADSBYGGNADSKONTOR

DEN 30 MAJ 1963

STADSPLANEN GODKÄND AV BN DEN 28 6 1963
ANTAGEN AV STADSFULLMÄKTIGE DEN 18 9 1963
FASTSTÄLLD AV DEN 5 11 63

PI. 6207

ARBETSEXEMPLAR

0 86 6