

Parker i Enskede och Årsta

14. Grynkvarnsparken

Mål

Målkaraktär: 1+2(+5)

Skötselklass: 1+2(+5)

Parktyp

Stadsdelspark, ytan är egentligen för liten, men den innehåller kvaliteter för stadsdelspark och bör tillsammans med Steningeparken på andra sidan Johanneshovsvägen ses som sådan. Parken har en dalstråparkskaraktär och naturkvarteretskaraktär i delen mot Gullmarsplan.

Beskrivning

Parken (2,9ha) är mycket rumslig med bergsluttningar och höga tallar i kanterna och med byggnader runt om på höjderna. Dammen är en central vattenspegel. Den är restaurerad men fungerar idag för lokalt omhändertagande av dagvatten. Närmast dammen är karaktären finpark med perennplanteringar och nybyggt regnskydd efter förbild av Glemme. En större lekplats och flera sittplatser finns. I entrén till parken under Etsarvägen har konstnären Marie Engström-Klyvare utfört en bildmosaik.

Parken är en del av ett parkstråk och ritades av Holger Blom och Erik Glemme omkring 1955 i samband med att kvarteren omkring bebyggdes. Parken har fått sitt namn efter den grynkvärn som fanns här tidigare. Rester av en äldre allé (slutet av 1800-talet) finns där Göta landsväg tidigare passerade i parkens östra del. Parken upprustade senast 1996.

Värden

Blomprakt, perennplanteringar finns vid terrasser och vid dagvattendamm, folkliv många passerar igenom delar av parken, grön oas, lek, löpträning del av stråk, picknick, promenader, ro i delar av parken, solbad, fornlämningar (rest av gammal väg), gammal lönnallé, stockholmsstilen,

äldre park- & trädgårdsväxter, kulturträd och speciella trädsorter vid allén utmed Göta Landsväg, naturpedagogisk vardagsnatur

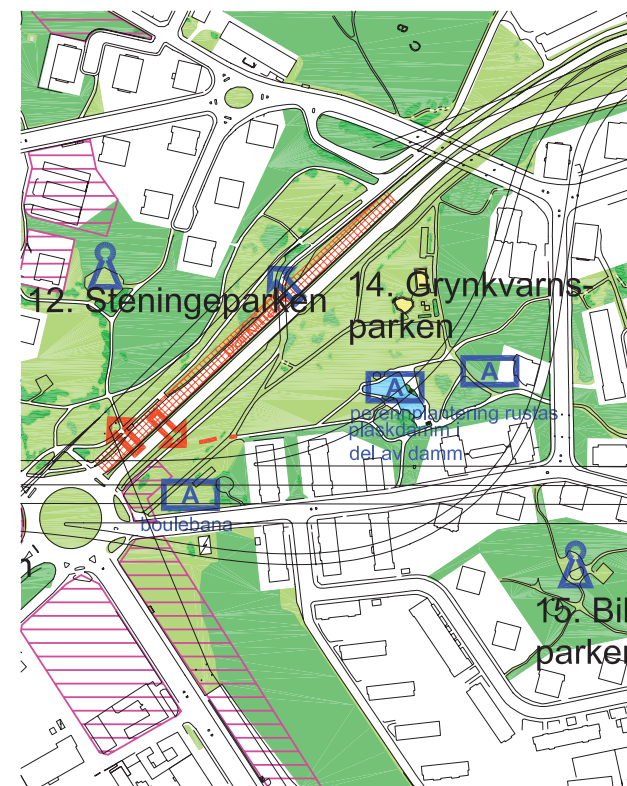
Trygghet, säkerhet, tillgänglighet

Bländfri belysning, möjlighet att vila, borttagna kanter/trösklar, hårdgjorda plana ytor, tillräckligt breda gångvägar, barriär (Johanneshovsvägen) trafikseparerad park där man passerar under gatorna, tryggt

Förslag

Perennplanteringar och grusytor rustas och invid dammen sköts parkdelen som finpark.

Dammen har under senare tid stått tom bla för oklarheten i att den upfattas som plaskdamm men innehåller dagvatten (åtminstone under försommaren.). Förslaget är att dela upp den stora dammen i två delar med tydlig skyltning och utformning, en dagvattendel och en nyanlagd plaskdamm.



Åtgärdstabell

Grynkvarnsparken	Upprustning planteringsyta	Perenn- och buskytor återplanteras	1
	Upprustning ytskikt	Grusytor rensas och rustas upp	1
	Ny anläggning	En del av dammen anläggs som plaskdamm	1

15. Bildhuggarparken

Mål

Målkaraktär: 5

Skötselklass: 5

Parktyp

Kvarterspark med bergsparks- och naturkvarterskaraktär.

Beskrivning

Bildhuggarparken är en naturmark mellan punkthus på höjden, innehåller främst hällmarkstallskog men också inslag av igenväxningspartier med lövträd. På höjden finns en mindre lekplats.

Värden

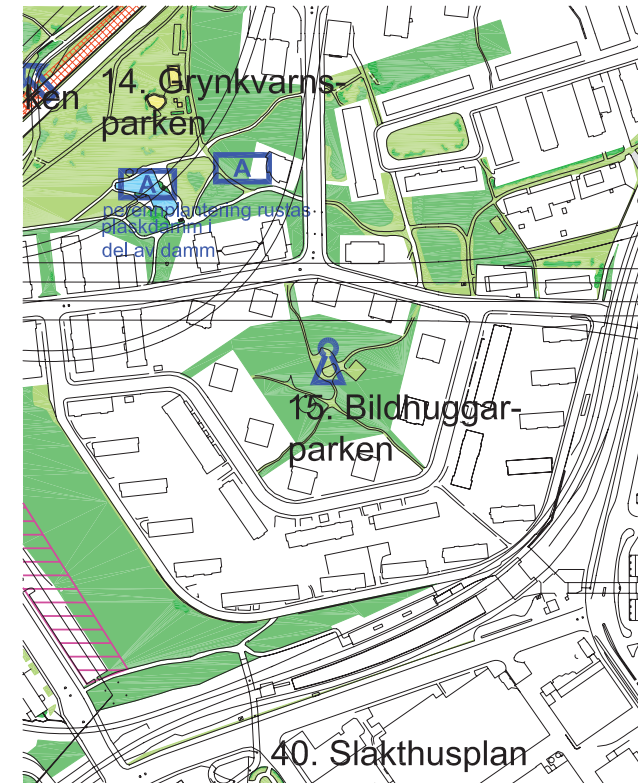
Grön oas, mindre lek, picknick, promenader, ro, solbad, utsikt, bergspark, 1940-50-tal, gamla barrträd och bestånd

Trygghet, säkerhet, tillgänglighet

Bländfri belysning, möjlighet att vila, borttagna kanter/trösklar, offentlig karaktär, tryggt

Förslag

Småbarnslek ges ny utrustning.



Åtgärdstabell

Bildhuggarparken

Ny lekutrustning

Småbarnslek kompletteras med lekutrustning

Parker i Enskede och Årsta

16. Kolerakyrkogården

Mål

Målkaraktär: 4

Skötselklass: 4

Parktyp

Kvarterspark med en lundkaraktär, gammal kyrkogård/ begravningsplats som ej används idag.

Beskrivning

Parken är mycket vacker och har idag en lundkaraktär med stora lövträd och rik markflora. Genom parken löper ett gång- och cykelstråk som är mycket välanvänt, utmed gångstråken finns stora buskage. Kolerakyrkogården är omgiven av trafikleder.

Värden

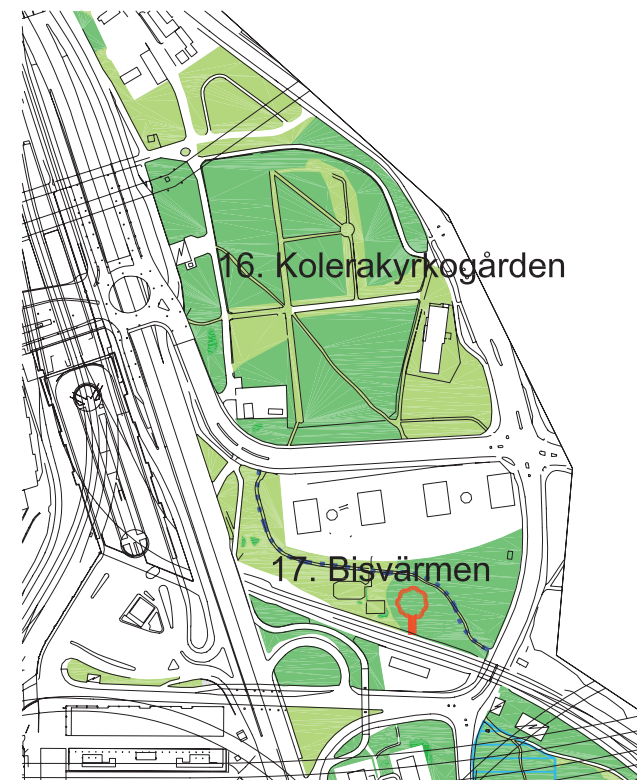
Folkliv (många passerar genom parken), grön oas, löpträning del av stråk, picknickmöjligheter fastän bullerstört, promenader, solbad, utsikt, fornlämningar från gammal begravningsplats, alléer, 1800-tal, ängs- & hagmarksväxter, äldre park- & trädgårdsväxter, kulturträd och speciella trädsorter, gamla ädellövträd & bestånd

Trygghet, säkerhet, tillgänglighet

Bländfri belysning, ramper, möjlighet att vila, borttagna kanter/trösklar, hårdgjorda plana ytor, tillräckligt breda gångvägar, offentlig karaktär, barriär (parken är omgiven av trafikleder), otryggt parken är mörk nattetid.

Förslag

Parken upplevs som otrygg kvällstid. Trygghetskapande åtgärder som att ta bort stora buskage och förbättra belysning föreslås.



Åtgärdstabell

Kolerakyrkogården	Upprustning planteringsyta Ny utrustning	Stora buskage ersätts med låga buskar Belysning av parkzoner kring stråken ger trygghet	2
-------------------	---	--	---

17. Bisvärmen (Elefantparken)

Mål

Målkaraktär: 2+5

Skötselklass: 2+5

Parktyp

Kvarterspark

Beskrivning

Mindre friyta av stor vikt för de som bor i Elefanthusen då det är den enda parkmark de når utan att korsa mycket trafikerade vägar. "Parken" utgörs av en klippt gräsyta med enstaka större träd och mindre buskage. I kanten mot den mer naturlika delen ligger en delvis rustad lekplats. Parken är bullerstörd från Nynäsvägen och tunnelbanan.

Värden

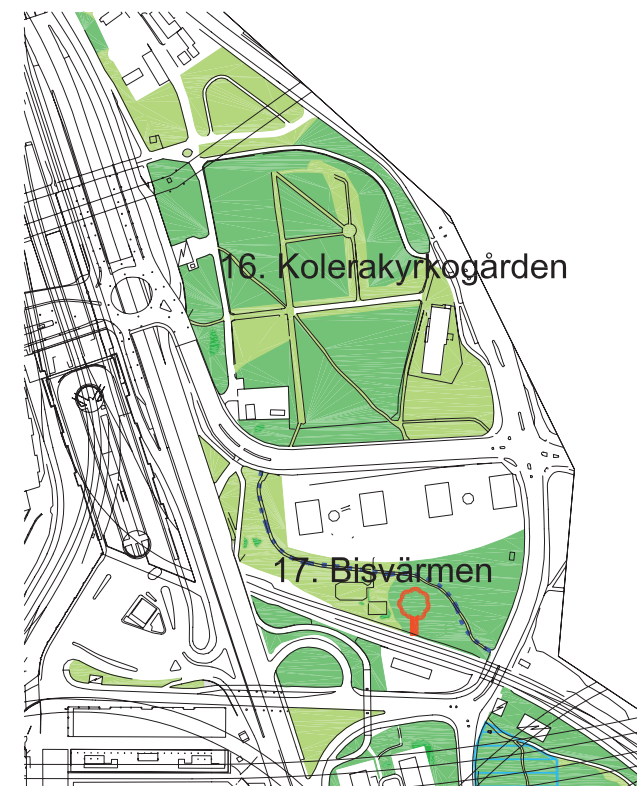
Grön oas, lek (dock mycket bullerstörd), solbad, lekpark, 1940-50-tal, äldre park- & trädgårdsväxter, rester av tidigare trädgård, naturpedagogik vardagsnatur

Trygghet, säkerhet, tillgänglighet

Möjlighet att vila, privat karaktär, omgiven av tunnelbanespår och trafikleder, tryggt, ingen belysning

Förslag

Parken föreslås bullerskyddas mot tunnelbanan och även visuellt skämmas med en vegetationsridå mot tunnelbanan.



Åtgärdstabell

Bisvärmen	Ny anläggning Ny planteringsyta Nytt gångstråk	Bullerskydda parken mot Nynäsvägen/T-bana Träd- och buskridå planteras mot T-banan Gångväg (grus) anläggs på bef. stig.
-----------	--	---

Parker i Enskede och Årsta

18. Arkitekten

Mål

Målkaraktär: 5 (+2)

Skötselklass: 5 (+2)

Parktyp

Friyta med naturkvarterskaraktär

Beskrivning

Mindre naturmarksfriyta med liten lek som används regelbundet. Naturmarken delvis slyröjd.

Värden

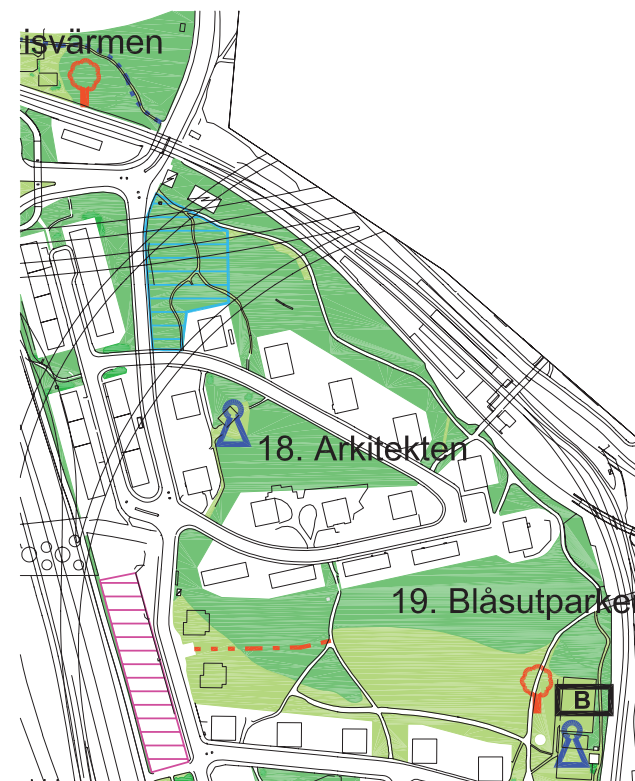
Grön oas, liten lek, solbad, viss utsikt finns, gröna bergsryggar, naturpark, 1940-50-tal, gröna bergsryggar, naturpedagogik vardagsnatur

Trygghet, säkerhet, tillgänglighet

Möjlighet att vila, hårdgjorda plana ytor vid leken, ofentlig karaktär, privat karaktär (svårt att hitta entré från söder), tryggt

Förslag

Lekplatsen kompletteras.



Åtgärdstabell

Arkitekten	Ny lekutrustning	Lekutrustning kompletteras	1

19. Blåsutparken

Mål

Målkaraktär: 2+5

Skötselklass: 2+5

Parktyp

Kvarterspark med dalstråksparcs- och naturstråkskaraktär

Beskrivning

Dalstrådspark med höjdrygg mot norr, skogsklädd hällmark. Lek finns i soligt läge utan direkt skugga från vegetation, dock finns ett stort regnskydd. Leken har få lekredskap men en stor skulptur i form av en ringlande orm. I parken finns sittplatser med grillmöjligheter i brynet mellan gräsfält och skog samt en stor hundrastplats intill tunnelbanan.

Värden

Bollspel grusplan, grön oas, lek, löpträning, picknick, promenader, solbad, utsikt över globen, fornlämningar (ned mot Arenavägen finns rester av murkonstruktioner), stockholmsstilen, 1950-tal, ängs- och hagmarksväxter, äldre park- & trädgårdsväxter, gamla barrträd och bestånd, naturpedagogik vardagsnatur

Trygghet, säkerhet, tillgänglighet

Bländfri belysning, möjlighet att vila, delvist borttagna kanter/trösklar, hårdgjorda plana ytor, tillräckligt breda gångvägar, offentlig karaktär, tryggt i de öppna ytorna, otryggt i skogsdelen samt utmed t-banan

Förslag

Hela kvartersparken bör upprustas.



Åtgärdstabell

Blåsutparken	Upprustning park	Lek och park behöver rustas upp	1
	Ny planteringsyta	Träd planteras vid lekplatsen där skugga saknas	1
	Upprustning gångstråk	Permanent någon stig. Ny gångväg mot Globen slutar i trottoarkant, bör tillgänglighetsanpassas.	
	Ny utrustning	Ny belysning vid bollplan/lekplats	2

Parker i Enskede och Årsta

20. Skärmarbrinksparken

Mål

Målkaraktär: 3+5

Skötselklass: 3+5

Parktyp

Friyta med naturkvarterskaraktär

Beskrivning

Naturmarkskvarter med skogspartier och öppna gräsytor, som idag har fått växa igen till en stor ogräsåker.

Värden

Grön oas, promenader, solbad, äldre park- & trädgårdsväxter, gamla ädellövträd och bestånd, naturpedagogik vardagsnatur

Trygghet, säkerhet, tillgänglighet

Tillräckligt breda gångvägar, offentlig karaktär, otryggt

Förslag

Förslumningen av parken stoppas. Förbättrad skötsel och belysning ger ökad trygghet.



Åtgärdstabell

Skärmarbrinksparken	Driftändring Ny utrustning	Ökad skötsel - återställande till park (SK 3) Nya bänkar och belysning	1
---------------------	-------------------------------	---	---

21. Fresken

Mål

Målkaraktär: 2

Skötselklass: 2

Parktyp

Friyta

Beskrivning

Vacker liten fickpark inramad av hus på två sidor och lokalgata på två sidor. I kanten av parken mot bostäderna finns privata uteplatser och en rustad offentlig/privat lekplats. Bullerstörd park.

Värden

Grön oas, lek, solbad, 1940-50-tal, äldre park- och trädgårdsväxter, några kulturträd & speciella trädsorter

Trygghet, säkerhet, tillgänglighet

Möjlighet att vila, hårdgjorda plana ytor, tillräckligt breda gångvägar, halvoffentlig karaktär då intilliggande hus låter sin gårdsmark gå ut i parkmarken, privat karaktär, tryggt

Förslag

-



←	Entré	■	Befintlig
■	Bollplan	■	Upprustning
■	Anläggning	■	Nytt
⌋	Sittplats	⊗	Rivning
⌚	Lekplats	■	Planerad bebyggelse/ nybyggt
○	Trädplantering	■	Markanvisat område
⋯	Gc-väg		

Åtgärdstabell

Fresken -

Parker i Enskede och Årsta

22. Akvarellen

Mål

Målkaraktär: 2

Skötselklass: 2

Parktyp

Friyta

Beskrivning

Liten fickpark med lek i norr, leken och gångvägen genom parken omges av stora buskage, syrenarter.

Värden

Plan yta finns för bollspel, grön oas, lek, solbad, 1940-50-tal, äldre park- och trädgårdsväxter

Trygghet, säkerhet, tillgänglighet

Bländfri belysning, möjlighet att vila, hårdgjorda planer, tillräckligt breda gångvägar, offentlig karaktär, tryggt, otryggt pga stora buskage intill gångväg/lekplats

Förslag

-



23. Sofielundsplan

Mål

Målkaraktär: 2

Skötselklass: 2

Parktyp

Friyta med parktorgskaraktär

Beskrivning

Parktorg med korsgång. I ena hörnet finns ett gatukök/kiosk med mindre uteservering.

Värden

Grön oas, solbad, gatukök med uteservering, viss utsikt, alléer, stockholmsstilen, parktorg

Trygghet, säkerhet, tillgänglighet

Kontraster, bländfri belysning, möjlighet att vila, tillräckligt breda gångvägar, offentlig karaktär, barriär (Sofielundsvägen), tryggt, otryggt sittplatsen intill de övervuxna buskagen.

Förslag

-

Åtgärdstabell

Akvarellen	Upprustning planteringsyta	Förnyring av buskage
Sofielundsparken	Nytt gångstråk	Upptampad stig permanteras
	Upprustning anläggning	Rusta upp sittplatsen vid kiosken



24. Arenaparken

Mål

Målkaraktär: 3 (+1)

Skötselklass: 3 (+1)

Parktyp

Kvarterspark med prydnadsparks- och naturkvarterskaraktär.

Beskrivning

Parken är den sista delen av Stockholmsåsen, har tallskog med delvis välklippta gräsytor och en dammanläggning mot Globen. Platsen är välanvänd av cyklister, fotgängare och som samlingsplats. De anlagda delarna av parken anlades i samband med byggnationen av Globen. Prydnadsparken mot hotellet har privat skötsel.

Värden


Stora dammanläggningar vid Globen, blomsterplanteringar runt dammen, evenemang, folkliv vid speciella evenemang, grön oas, promenader, solbad, uteservering vid dammen, utsikt högt belägen plats ovan Nynäsvägen, modern park, stockholmsåsen, gröna bergsryggar, gamla barrträd & bestånd, naturpedagogik vardagsnatur

Trygghet, säkerhet, tillgänglighet

Bländfri belysning, möjlighet att vila, hårdgjorda plana ytor, tillräckligt breda gångvägar, offentlig karaktär, privat karaktär vid serveringen, barriär Nynäsvägen, stora delar är relativt välskötta och trygga, otrygga tillhåll finns

Förslag

Den offentligt skötta södra delen borde gås igenom och skötas lite bättre för att ta bort karaktären av övergiven restplats.



- | | |
|----------------|-----------------------------|
| Entré | Befintlig |
| Bollplan | Upprustning |
| Anläggning | Nytt |
| Sittplats | Rivning |
| Lekplats | Planerad bebyggelse/nybyggt |
| Trädplantering | Markanvisat område |
| Gc-väg | |

Åtgärdstabell

Arenaparken

Driftändring

Södra del, ökad skötsel, extensiv parkmark (SK 3)

Parker i Enskede och Årsta

25. Frötallen

Mål

Målkarakteristik: 5+2

Skötselklass: 5+2

Parktyp

Friyta med naturkvarTERS- och naturstråkskarakteristik

Beskrivning

Naturmarksområde/närnatur norr om trädskolan. Mot Lindevägen/Drivhusvägen finns plank som avskärmar lek från gatan.

Värden

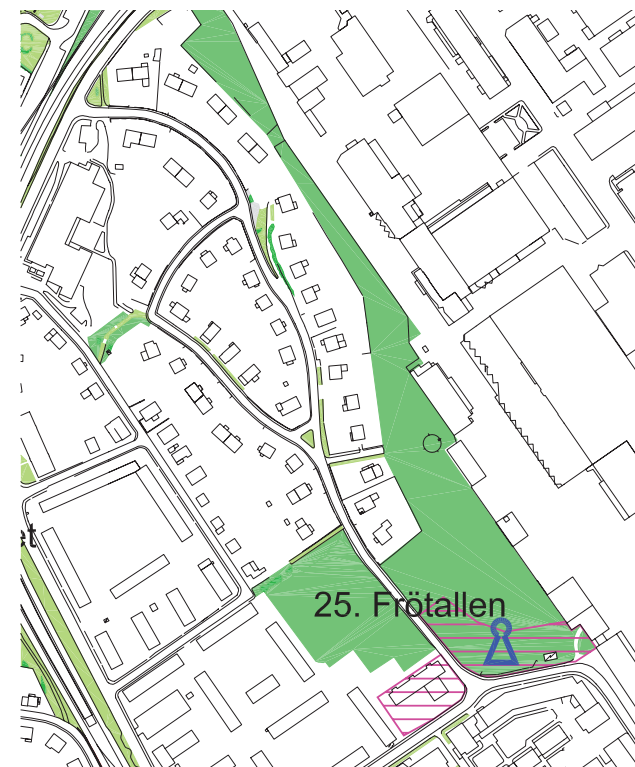
Grön oas, lek av naturlekskarakteristik, picknick, promenader, ro, solbad, orördhet och mystik, skogskänsla, frihet och rymd, artrikedom och naturpedagogik, kulturhistoria, naturpark, gamla barrträd & bestånd, naturpedagogik vardagsnatur.

Trygghet, säkerhet, tillgänglighet

Offentlig karakterisk, tryggt och otryggt i skogsområde/närnatur

Förslag

Gångstråk till Lindeparken rustas.



- | | |
|----------------|-----------------------------|
| Entré | Befintlig |
| Bollplan | Upprustning |
| Anläggning | Nytt |
| Sittplats | Rivning |
| Lekplats | Planerad bebyggelse/nybyggt |
| Trädplantering | Markanvisat område |
| Gc-väg | |

Åtgärdstabell

Frötallen	Upprustning gångstråk	Gångstråk mot Lindeparken rustas	2
-----------	-----------------------	----------------------------------	---

26. Trädskolan

Mål

Målkaraktär: 1+2

Skötselklass: 1+2

Parktyp

Kvarterspark med esplanads-, blomstertäppa- och aktivitetsparkskaraktär.

Beskrivning

Modern park från 1980-90-tal med tydlig centralaxel som avslutas med sittplats. Pergola, grillmöjligheter och stor nyrustad lek med båttema. Den höga anläggningsstandarden med perenn- och rosenplanteringar, damm och bäckravin mm kräver mycket skötsel, vilket inte sköts här. Häckar som ska klippas har blivit friväxande buskage. Dammen och bäckravinen är under igenväxning och tömda på vatten. Tidigare låg här en av stadens plantskolor, flertalet rester finns bevarade i form av speciella träd och buskar.

Värden

Blomprakt dock som igenväxta perennytor idag, bollplan finns på intilliggande skolgård, grön oas, nyrustad lek, picknick, pergola och grill, promenader, solbad, körsbärsalléer i parken, gamla ädellövträd & bestånd; lindalléer utmed Enskedevägen, gammal plantskola, äldre park- & trädgårdsväxter, kulturträd & speciella trädsorter

Trygghet, säkerhet, tillgänglighet
Bländfri belysning, möjlighet att vila, borttagna kanter/trösklar, hårdgjorda plana ytor, tillräckligt breda gångvägar, offentlig karaktär, privat karaktär, barriär Enskedevägen, tryggt vid lek och gångvägar, otrygg plats pga eftersatt skötsel

Förslag

Parken är skötselmässigt försummad. Åtminstone en del bör skötas som finpark medan andra delar kanske bör läggas om så att en lägre skötnivå fungerar.



- ← Entré
- ⊠ B Bollplan
- ⊠ A Anläggning
- ⊠ Sittplats
- ⊠ Lekplats
- ⊠ Trädplantering
- ⋯ Gc-väg
- Befintlig
- Upprustning
- Nytt
- Rivning
- Planerad bebyggelse/nybyggt
- Markanvisat område

Åtgärdstabell

Trädskolan	Upprustning park Driftändring	Park rustas och bestäms till skötsel och funktion Bör, minst delvis, skötas som finpark (SK 1 och 2)	2
------------	----------------------------------	---	---

Parker i Enskede och Årsta

27. Lindeparken

Mål

Målkaraktär: 3+5

Skötselklass: 3+5

Parktyp

Kvarterspark med dalstråkskaraktär

Beskrivning

Parken består av tre tydliga delar, i väster ett större öppet parkrum omgivet av höga träd, ett mittparti av skogsklädda bergknallar och i öster ett låglänt öppet parkrum som domineras av fotbollsplanen.

Parken (2,9ha) anlades i mitten av 1930-telet av Stockholms parkavdelning med fotbollsplan och plaskdamm med tillhörande sandstrand. Dammen har senare tagits bort. Delar av parken försvann i och med att tunnelbanan byggdes ut.

Lindeparken är en vacker lummig park med ringlande gångvägar som används flitigt för promenader, jogging, hundrastning, av skolor för idrott och bollspel. Leken är näst intill obefintlig men vackra vegetationsholmar och böljande gräsytor bjuder till lek.

Värden

Bollspel grusplan, grön oas, mycket liten lek med sandlåda och ett gungdjur, löpträning liten slinga som används mycket, picknick, promenader, ro trots tvärbanans närhet, solbad, alléer, 1920-tal, äldre park- & trädgårdsväxter, gamla ädellövträd & bestånd, gamla barrträd & bestånd, naturpedagogik vardagsnatur

Trygghet, säkerhet, tillgänglighet
Bländfri belysning, möjlighet att vila, borttagna kanter/trösklar inom parken men ej vid trottoaren, tillräckligt breda gångvägar, offentlig karaktär, tryggt

Förslag

Parken upprustas enligt befintligt förslag.



Åtgärdstabell

Lindeparken	Upprustning park Upprustning utrustning	Upprustning enl. bef. förslag. Laga och byt ut soffor, bänkar och papparskorgar	2
-------------	--	--	---

28. Dammtrappsparken

Mål

Målkaraktär: 2

Skötselklass: 2

Parktyp

Friyta

Beskrivning

Liten (<0,5ha) nästan kvadratisk lekplats mitt i villabebyggelsen i Enskede gård. Lekplatsen omges av höga friväxande buskage och enstaka träd.



Värden

Grön oas, lek, ro, solbad, lekpark, 1920-30-tal

Trygghet, säkerhet, tillgänglighet

Bländfri belysning, möjlighet att vila, hårdgjorda planar, tillräckligt breda gångvägar, offentlig karaktär, tryggt

Förslag

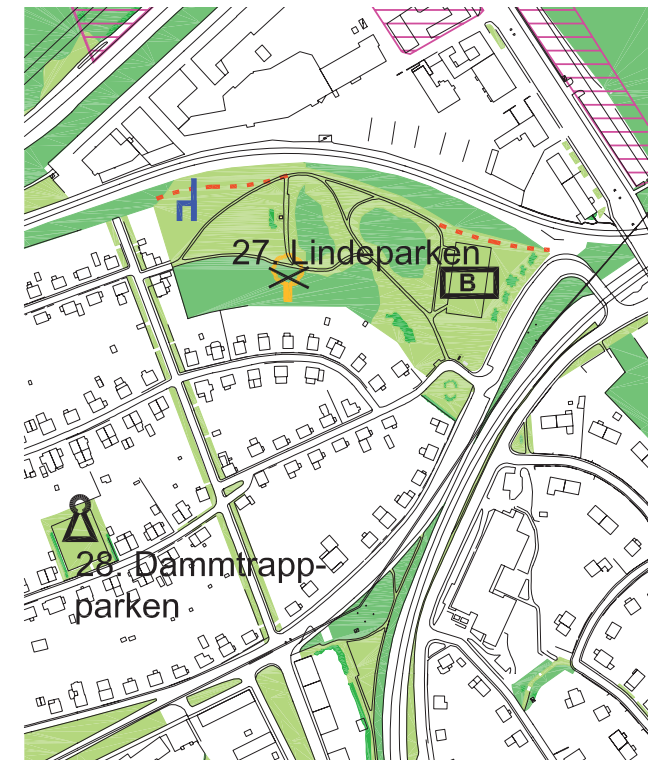
Den överstora grusyta minskas till förmån för gräs.

Åtgärdstabell

Dammtrappsparken

Nytt ytskikt

Ny gräsyta anläggs ist. för grusyta



Parker i Enskede och Årsta

28a. Föreningsberget

Mål

Målkarakter: 5

Skötselklass: 5

Parktyp

Friyta, naturmark med naturkvarter- och naturstråkskarakter

Beskrivning

Föreningsberget (2,7ha) är en förkastningsbrant där hällmark dominerar. Trädbeståndet består av tall och blandskog men ett större lövträdsparti finns vilket domineras av ek i varierande ålder.

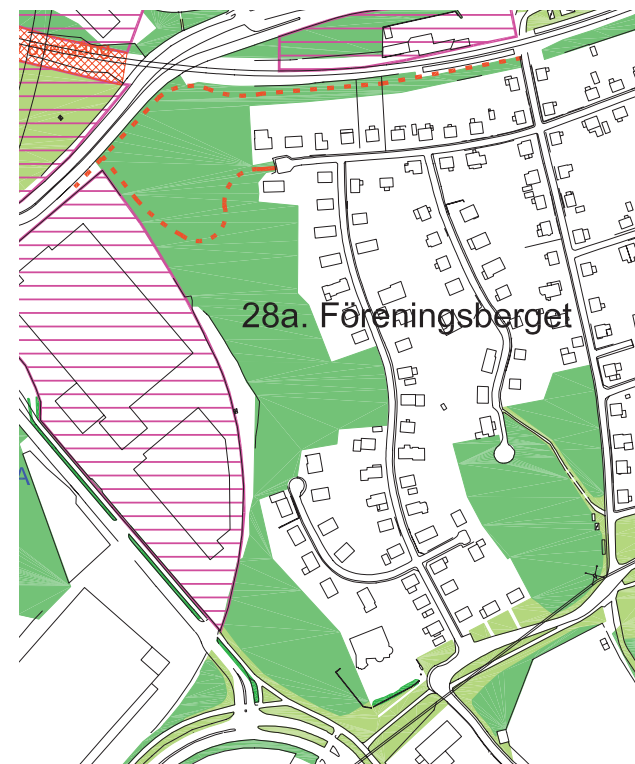
Värden

Grön oas, promenader, ro (dock ej mot södra länken), solbad, kiosk i norra änden av parken, naturpark, förkastningsbrant, gröna bergsryggar, gamla ädellövträd & bestånd ekar, gamla barrträd & bestånd tallar, naturpedagogik vardagsnatur

Trygghet, säkerhet, tillgänglighet

Tillräckligt breda gångvägar, offentlig karakter, tryggt, otryggt

Förslag



- Entré
- Bollplan
- Anläggning
- Sittplats
- Lekplats
- Trädplantering
- Gc-väg
- Befintlig
- Upprustning
- Nytt
- Rivning
- Planerad bebyggelse/nybyggt
- Markansat område

Åtgärdstabell

Föreningsberget	Nytt gångstråk	Nytt gångstråk utmed tvärbanan, förslag finns	2
-----------------	----------------	---	---

29. Enskedeparken

Mål

Målkaraktär: 2+3+5

Skötselklass: 2+3+5

Parktyp

Stadsdelspark med prydnadspark- och naturstråkskaraktär

Beskrivning

Parken (8,3ha) utgör idag en grön och lummig miljö där resterna av den gamla 1800-tals parkanläggningen knappast uppfattas. Tre bergknallar bildar stomme i parken. Den stora, mjukt formade öppna ängen är parkens vackraste del omgiven av höga lövträd som ek, lind och poppel. Träden skapar en pelarsal med högt kronatak. Parkens södra delar är naturpartier under igenväxning. En liten bäck rinner genom vegetationen.

Värden


Blomprakt odlingslottsområde, intilliggande ridskola, grön oas, lek, löpträning, picknick, promenader, ridning, ro, solbad, utsikt, alléer, gamla koloniområden, 1800-tal, ängs- och hagmarksväxter, äldre park- och trädgårdsväxter, kulturträd & speciella trädsorter, gröna bergsryggar, gamla ädellövträd & bestånd, naturpedagogik vardagsnatur

Trygghet, säkerhet, tillgänglighet

Möjlighet att vila, borttagna kanter/trösklar är delvist genomfört, hårdgjorda plana ytor, tillräckligt breda gångvägar, offentlig karaktär, tryggt, otrygga delar av parken speciellt bakom dagis/gamla stall

Förslag

-



Åtgärdstabell

Enskedeparken	Upprustning park	Upprustning lek och entré, pågående	1
	Upprustning planteringsyta	Allé förnyas	2

Parker i Enskede och Årsta

29a. Stallet

Mål

Målkarakteristik: 1+3

Skötselklass: 3

Parktyp

Friyta

Beskrivning

Smalt gångstråk utmed tunnelbanan intill Enskedeparken. Har en igenväxt perennplantering och sittplats. Viktigt kommunikationsstråk för boende i området som ska till tunnelbanan.

Värden

Blomprakt perennplantering vid T-banestation, folkliv, grön oas, promenader, ro, solbad, alléer, 1920-30-tal, äldre park- & trädgårdsväxter, gamla ädellövträd & bestånd

Trygghet, säkerhet, tillgänglighet

Möjlighet att vila, tillräckligt breda gångvägar, offentlig karaktär, tryggt, otryggt

Förslag

I samband med den nya bebyggelsen pågår (2007) anläggning av en ny parkentré från tunnelbanan.



Åtgärdstabell

Stallet	Upprustning planteringsytor Driftändring	Bef. pl-ytor rensas ur, beskärs ch kompletteras Parkytan sköts som sk=2
---------	---	--

30. Sockenplan

30a. Sockenvägen/Enskedevägen

Mål

Målkaraktär: 1

Skötselklass: 1

Parktyp

Friyta med prydnadsparks- och parkorgskaraktär

Beskrivning

Sockenplan är 4st parkorg runt en stor trafikcirkulation, stor vacker hästkastanj dominerar nordvästra parktoget med en pergola under. Torget ramas in av måbär, s och stödmurar, kallmurar. Utmed fasader finns uteserveringar. Vid sydvästra torget, mot tunnelbanan finns en liten korvtkiosk mitt på torgytan. Parkdelen innehåller mindre fontän, sittplatser och en oskött sandlåda. Hela Sockenplan gavs ny utformning omkring 2002.

Värden

Liten fontän finns, grön oas, liten lek, solbad, flera uteserveringar, gullregns- och oxelallé utmed Sockenvägen, parkorg, 1940-50-tal, äldre park- och trädgårdsväxter.

Trygghet, säkerhet, tillgänglighet

Kontraster, markering av nivåskillnader, taktila ytor, bländfri belysning, möjlighet att vila, borttagna kanter/trösklar, hårdgjorda plana ytor, tillräckligt breda gångvägar, offentlig karaktär, barriär Enskedevägen och cirkulationsplats, tryggt.

Förslag

Parktorget sköts som finpark.

Mål

Målkaraktär: 3

Skötselklass: 3

Beskrivning

Sockenvägen är en alléplanterad gata öster om Sockenplan, västra delen planterad med oxel, mittremsa med plantering av gullregn och östra delen har en pilallé.

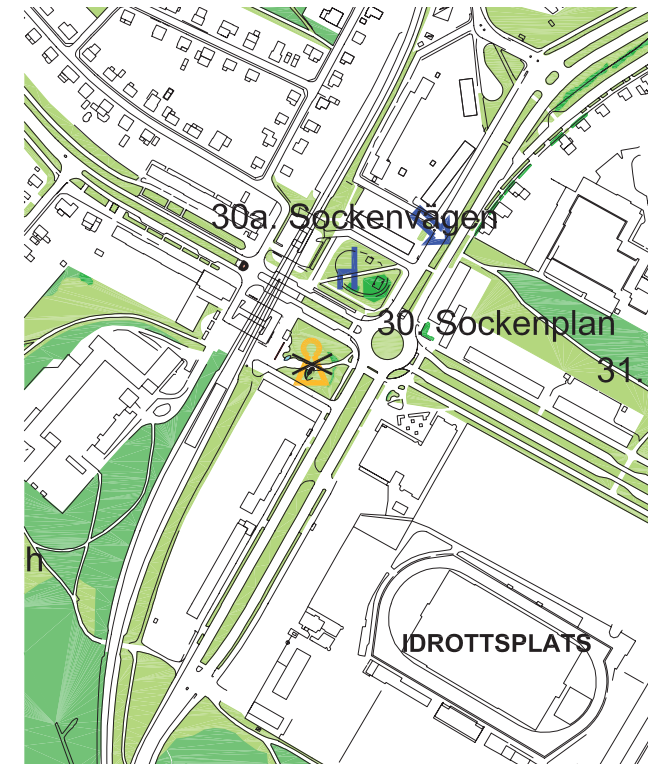
Enskedevägens trädplantering med rönnar är rester av en allé.

Värden

Alléerna

Förslag

Nya träd bör planteras längs Enskedevägen.



Åtgärdstabell

Sockenvägen och Sockenplan	Upprustning park	Planteringsytor bör beskäras, ogräsrensas och kompletteras, hårdgjorda ytor ogräsrensas.	1
Sockenv. Enskedev.	Upprustning utrustning Ny planteringsyta	Bänkar rustas upp eller byts ut, liksom sandlåda Nya träd planteras längs Enskedevägen	3

Parker i Enskede och Årsta

31. Häradssdomaren

Mål

Målkarakter: 3+4

Skötselklass: 3+4

Parktyp

Friyta med naturstråkskarakter

Beskrivning

Oklippt gräsfält som är under utveckling till äng, höjdrygg med lundkarakter reser sig mot skolan.

Värden

Grön oas, promenader, solbad, utsikt, naturpark, gamla barrträd & bestånd

Trygghet, säkerhet, tillgänglighet

Möjlighet att vila, borttagna kanter/trösklar delvist utfört, tillräckligt breda gångvägar, offentlig karakter, tryggt

Förslag

En förlängning av den befintliga gångvägen gör det här stråket mycket användbart.



- | | | | |
|---|----------------|---|---------------------------------|
| ← | Entré | ■ | Befintlig |
| ⊞ | Bollplan | ■ | Upprustning |
| ⊞ | Anläggning | ■ | Nytt |
| ⊞ | Sittplats | ⊞ | Rivning |
| ⊞ | Lekplats | ■ | Planerad bebyggelse/
nybyggt |
| ⊞ | Trädplantering | ■ | Markansat område |
| ⋯ | Gc-väg | | |

Åtgärdstabell

Häradssdomaren

Nytt gångstråk

Bef. gångväg bör få en fortsättning, tydliggör entrén

32. Mellankrokarna

Mål

Målkaraktär: 3

Skötselklass: 3

Parktyp

Friyta

Beskrivning

Smalt stråk (krok) delad av en korsande gata. Norra delen är en bollplan med staket runt om, användas av intelligande dagis. Den södra delen är uppdelad i två rum. Det norra rummet har stora buskage som delvis går in i resterna av den igenväxta gångstigen. Det södra rummet har tydlig privat karaktär pga privata lekredskap och sittgrupper. Vackra syrener och fruktträd med både gamla päron- och äppelträd samt nyplanterade äppelträd. Flera "offentliga" sittbänkar finns liksom belysning.

Värden

Bollspel, grön oas, lek privata lekredskap, ro, solbad, täppor, 1900-20-tal, äldre park- & trädgårdsväxter, kulturträd & speciella trädsorter (gamla päronträd och äppelträd)

Trygghet, säkerhet, tillgänglighet

Äldre koffertarmatur, möjlighet att vila, igenväxta grusgångar, offentlig karaktär (bollplan), privat karaktär (privata lekredskap och sittgrupper), trygg privat karaktär, otryggt (mycket häckar och buskage)

Förslag

En midre upprustning skulle öka tillgänglighet och användning mycket.



Åtgärdstabell

Mellankrokarna	Ny utrustning	Skytt som informerar om att bollplanen är tillgänglig för alla sätts upp	
	Upprustning gångstråk	Igenväxt grusgång restaureras	
	Upprustning park	Öppna upp och tydliggör parkstråket, tydliggör entréerna. Gallring och vård av vegetation.	2

Parker i Enskede och Årsta

33. Margaretaparken

Mål

Målkaraktär: 2

Skötselklass: 2

Parktyp

Kvarterspark med bergsparkskaraktär

Beskrivning

Vacker skogsklädd höjd med vindlande gångvägar och en mindre lek. Används som evenemangsplats för både cirkus som parkteater. Välbesökt och välanvänd av både unga och gamla. Används som idrottsplats av intelligande skola.

Värden

Plan yta men ingen ordnad bollplan, evenemang som parkteater, cirkus mm, folkliv, grön oas, småbarnslek, löpträning i form av slingrande asfalterade gångstigar, picknick, promenader, ro, solbad, bergspark, 1900-20-tal, äldre park- & trädgårdsväxter, gamla ädellövträd & bestånd, gamla barträd & bestånd

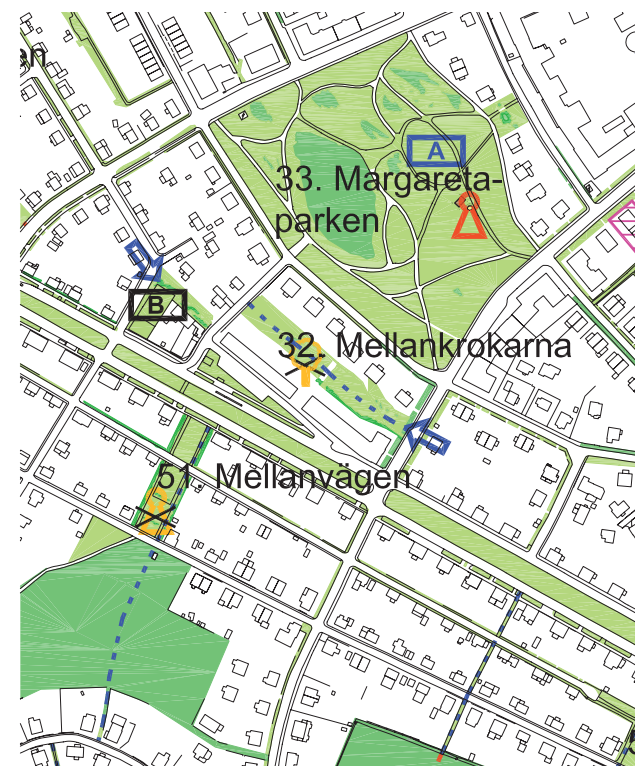


Trygghet, säkerhet, tillgänglighet

Bländfri belysning, möjlighet att vila, borttagna kanter och trösklar (delvis, inte vid alla entréer), hårdgjorda plana ytor, tillräckligt breda gångvägar, offentlig karaktär, tryggt

Förslag

Lekmöjligheter bör förstärkas. Det bör undersökas om den mycket slitna "toppytan" kan förbättras.



Åtgärdstabell

Margaretaparken	Ny lekplats	Utökning lek, placeras in väl i parken	2
		Upprustning ytskikt, förstärkt gräsyta	2

34. Fågelkärrskroken

Mål

Målkaraktär: 3+5

Skötselklass: 3+5

Parktyp

Friyta med naturkvarterskaraktär

Beskrivning

Tvådelad krok med starkt igenväxande skogsdel med gångväg och en öppen gräsyta. Kroken används mest för rekreation och som gång- och cykelväg.

Värden

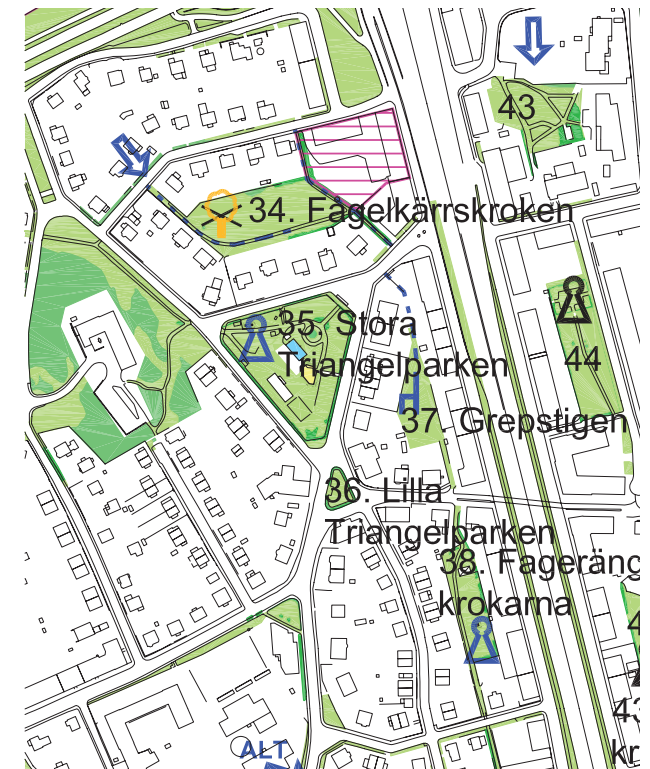
Plan gräsyta lämplig för bollspel, grön oas, promenader, solbad, naturpark, 1900-20-tal, äldre park- & trädgårdsväxter

Trygghet, säkerhet, tillgänglighet

Bländfri belysning, möjlighet att vila, tillräckligt breda gångvägar, offentlig karaktär, tryggt på den öppna gräsytan, otryggt i den igenväxta skogen

Förslag

Mindre underhållsåtgärder föreslås.



Åtgärdstabell

Fågelkärrskroken

Upprustning park

Slyröjning och breddning av gång- och cykelväg

Parker i Enskede och Årsta

35. Stora Triangelparken

Mål

Målkarakter: 2

Skötselklass: 2

Parktyp

Kvarterspark med parktorgskaraktär

Beskrivning

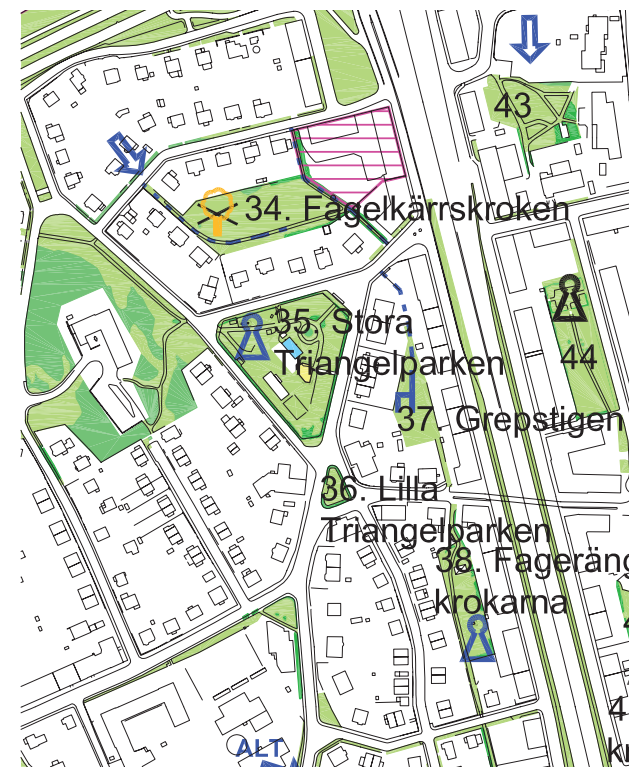
Tidigare parklek som troligtvis började som prydnadspark. Idag används parklekshuset av intilliggande skolan för skolverksamhet. Parkens ytor är idag mycket slitna och likaså leken. Klippt häck omgärdar parken.

Värden

Plaskdamm, folkliv (skola i parken), grön oas, hela parken är lekpark, solbad, omgärdas av björkallé, 1920-tal, äldre park- & trädgårdsväxter (överväxt äldre syrenberså), gamla ädellövträd & bestånd

Trygghet, säkerhet, tillgänglighet

Bländfri belysning, möjlighet att vila, borttagna kanter och trösklar vid entréer (alla trottoerer ej sänkta), hårdgjorda plana ytor, tillräckligt breda gångvägar, offentlig karaktär, barriär parken omges av gator, tryggt



- ← Entré
- ⊞ Bollplan
- ⊞ Anläggning
- ⊞ Sittplats
- ⊞ Lekplats
- ⊞ Trädplantering
- ⋯ Gc-väg
- ⬛ Befintlig
- ⬜ Upprustning
- ⬜ Nytt
- ⊞ Rivning
- ⊞ Planerad bebyggelse/nybyggt
- ⊞ Markanvisat område

Åtgärdstabell

Stora triangelparken	Upprustning park	Lek + park + ny belysning bör rustas, lekstängsel bortt alt anläggs ny allmän lekplats	1
----------------------	------------------	---	---

Förslag

Kvartersparken bör upprustas. Lekplatsen har blivit en del av skolverksamheten. Det bör på sikt diskuteras annan förläggning av skolan. Ny allmän lekplats eller öppnande av den befintliga är möjliga alternativ på kortare sikt.

36. Lilla Triangelparken

Mål

Målkaraktär: 1

Skötselklass: 1

Parktyp

Friyta med parktorgskaraktär

Beskrivning

Liten grön triangel, parktorg/fickpark med gräsyta som domineras av tre stora rödekar samt en klippt häck som ramar in parken.

Värden

Solbad, parktorg, 1900-20-tal, äldre park- & trädgårdsväxter (klippt hagtornshäck), kulturträd och speciella trädsorter (rödek), gamla ädellövträd & bestånd.

Trygghet, säkerhet, tillgänglighet

Möjlighet att vila, hårdgjorda plana ytor vid sittbänken, offentlig karaktär, tryggt

Förslag

Här föreslås ökad skötsel.



Åtgärdstabell

Lilla triangelparken

Upprustning park

Gräs och häckar klipps regelbundet ev utveckling

Parker i Enskede och Årsta

37. Grepstigen

Mål

Målkaraktär: 3

Skötselklass: 3

Parktyp

Friyta med naturkvarterskaraktär

Beskrivning

Krok med en entré, stor öppen gräsyta med sittbänk. Parken har planteringar mot intilliggande flerfamiljshus. En tidigare entré är igensatt (privat fastighet). Grepstigen är bullerstörd.

Värden

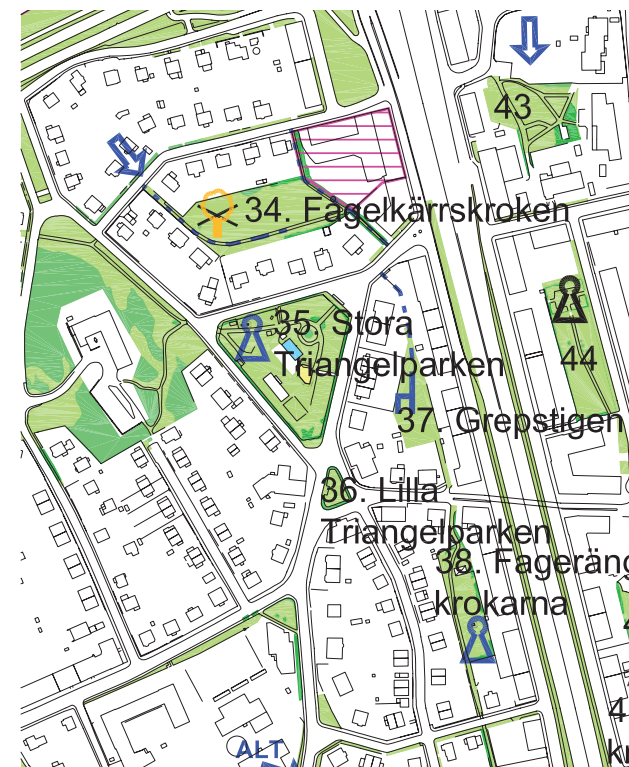
Grön oas, solbad, täppor, äldre park- & trädgårdsväxter i form av några gamla hagtornsträd

Trygghet, säkerhet, tillgänglighet

Tillräckligt breda gångvägar, offentlig karaktär, privat karaktär, tryggt

Förslag

Kroken har blivit en återvändsgränd. Privattomtmark stänger den gamla vägen. På sikt kan kanske ett avtal eller liknande öppna kommunikationen igen. Alternativt kan staden överväga annan markanvändning.



- | | | | |
|---|----------------|---|---------------------------------|
| ← | Entré | ■ | Befintlig |
| ⊞ | Bollplan | ■ | Upprustning |
| ⊞ | Anläggning | ■ | Nytt |
| ⊞ | Sittplats | ⊞ | Rivning |
| ⊞ | Lekplats | ■ | Planerad bebyggelse/
nybyggt |
| ⊞ | Trädplantering | ■ | Markanvisat område |
| ⋯ | Gc-väg | | |

Åtgärdstabell

Grepstigen

Ev. avtal

Ev avtal så att gc-stråk öppnas upp igen

38. Fagerängskrokarna

Mål

Målkaraktär: 3

Skötselklass: 3

Parktyp

Friyta

Beskrivning

Tredelad krok där den norra delen består av en öppen gräsyta med sitt- och lekplats, sandlåda och gungdjur. Platsen är omgärdad av björkar och mot villorna häckar och staket. Genom hela kroken löper en gångväg som i de två andra delarna delvis tillåter biltrafik till intilliggande fastigheter. Trevligt men bullerstört promenadstråk.

Värden

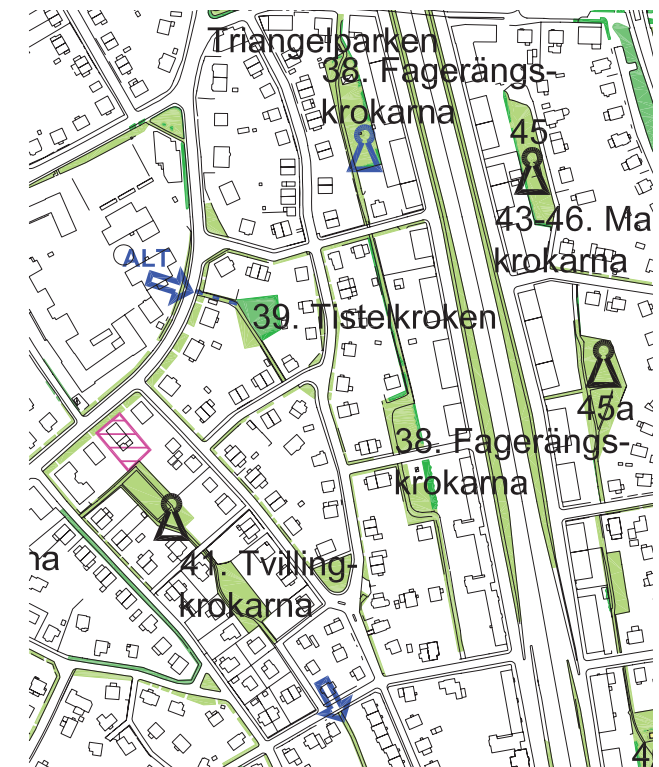
Grön oas, lek, picknick, promenad, solbad, björkalléer, täppor

Trygghet, säkerhet, tillgänglighet

Bländfri belysning, möjlighet att vila, borttagna kanter/trösklar, tillräckligt breda gångvägar, offentlig karaktär, privat karaktär, tryggt.

Förslag

Upprustning och bullerskydd föreslås.



Åtgärdstabell

Fagerängskrokarna	Upprustning park Ny anläggning/utrustning	Upprustning av parkytorna, lek Krokarna bullerskyddas mot Nynäsvägen	2 2
-------------------	--	---	--------

Parker i Enskede och Årsta

39. Tistelkroken

Mål

Målkaraktär: 3

Skötselklass: 3

Parktyp

Friyta

Beskrivning

Liten krok med en öppen gräsyta, dolda entréer.

Värden

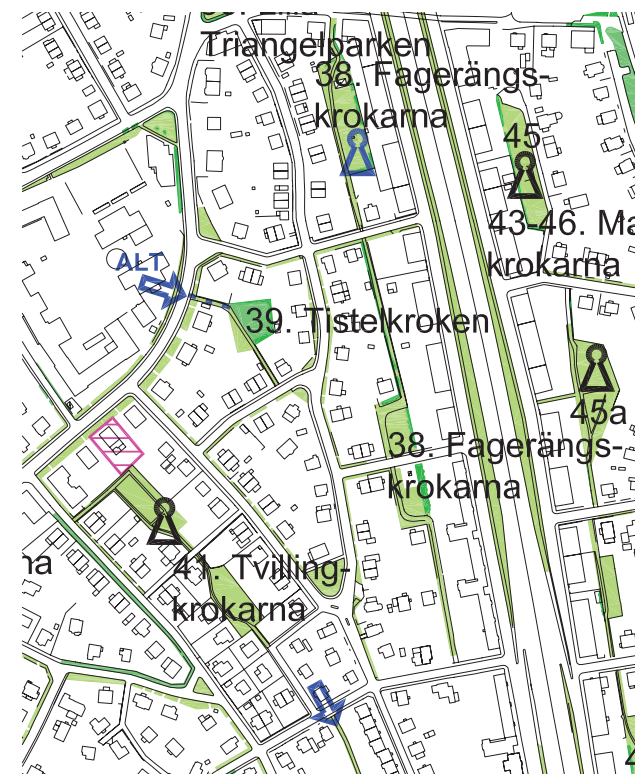
Grön oas, promenader, solbad, täppor, 1920-30-tal, äldre park- & trädgårdsväxter

Trygghet, säkerhet, tillgänglighet

Privat karaktär, tryggt

Förslag

Skötselavtal eller annan markanvändning kan övervägas pga den privata karaktären.



Åtgärdstabell

Tistelkroken	Upprustning gångstråk	Västra entrén
--------------	-----------------------	---------------