

Bilagga 1 till exploateringskonventionen
 tjänsteutlåtande 2010-03-02
 Utdrag ur Statistiska årsboken 2010

2.5 Markanvändning i stadsdelsområden 2003

Use of land area by City district

	Kvartersmark och gator			Övrig mark				Total areal, ha		
	Kvarter ¹	Gator ²	Totalt	Park- mark ³	Natur- mark ⁴	Annan mark ⁵	Totalt	Land	Vatten	Totalt
Västerort	2 711	463	3 174	832	1 884	994	3 710	6 884	820	7 704
Rinkeby-Kista	329	48	377	159	561	82	802	1 179	-	1 179
Kista	273	39	312	116	466	67	649	961	-	961
Rinkeby	56	9	65	43	95	15	153	218	-	218
Spånga-Tensta	570	87	657	162	296	170	628	1 285	1	1 286
Hässelby-Vällingby	863	134	997	273	466	224	963	1 960	509	2 469
Bromma	949	194	1 143	238	561	518	1 317	2 460	310	2 770
Inre staden	1 215	522	1 737	356	249	1 235	1 840	3 577	1 199	4 776
Kungsholmen	245	98	343	75	41	26	142	485	218	703
Norrmalm	246	134	380	37	9	66	112	492	75	567
Östermalm	343	146	489	143	136	1 032	1 311	1 800	639	2 439
Södermalm	381	144	525	101	63	111	275	800	267	1 067
Maria-Gamla stan	212	87	299	71	52	40	163	462	196	658
Katarina-Sofia	169	57	226	30	11	71	112	338	71	409
Söderort	3 183	694	3 877	732	2 670	1 034	4 436	8 313	799	9 112
Enskede-Årsta-Vantör	864	197	1 061	205	570	278	1 053	2 114	42	2 156
Enskede-Årsta	521	120	641	125	272	246	643	1 284	34	1 318
Vantör	343	77	420	80	298	32	410	830	8	838
Skarpnäck	316	84	400	117	746	287	1 150	1 550	199	1 749
Farsta	499	116	615	143	555	231	929	1 544	185	1 729
Älvsjö	501	87	588	50	180	93	323	911	16	927
Hägersten-Liljeholmen	655	149	804	124	272	108	504	1 308	214	1 522
Liljeholmen	323	85	408	67	147	61	275	683	128	811
Hägersten	332	64	396	57	125	47	229	625	86	711
Skärholmen	348	61	409	93	347	37	477	886	143	1 029
Hela staden	7 109	1 679	8 788	1 920	4 803	3 263	9 986	18 774	2 818	21 592

Källa: Stadsbyggnadskontoret, Gatu- och fastighetskontoret, USK

Anm. Tabell avser förhållanden 2003-12-31, uppdaterat 2007 med de nya stadsdelsområdena och med vissa justeringar av totalarealerna (ej markanvändningen). Arealen här är anpassad till stadsdelsområdesgränserna (Årsta Holmar med vattenområde ingår i Inre staden).

1 Summa landareal av fastigheter med kvartersnamn.

2 Gator och torg.

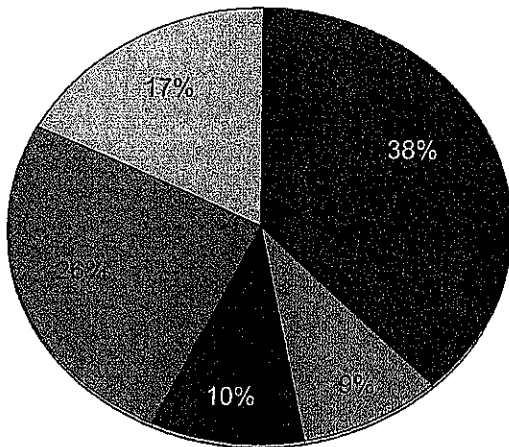
3 Parker och parkvägar.

4 Grönområden som inte är anlagd park (av mark som stadsdelsnämnderna ansvarar för).

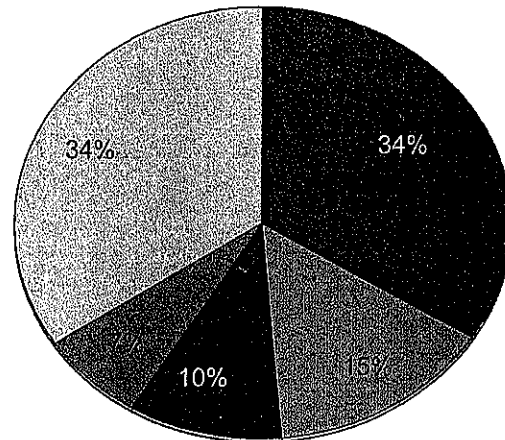
5 Total landareal minus specificerat i övriga kolumner (de med not 1-4): - i huvudsak mark som stadsdelsnämnderna inte har ansvaret för (t ex Bromma flygfält och Djurgårdsförvaltningens mark).

2.6 Markanvändning 2003
Use of land

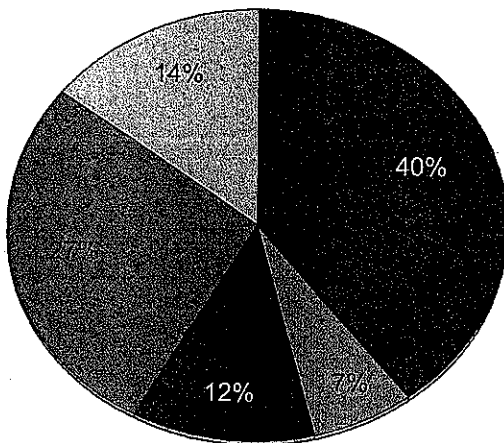
Hela staden



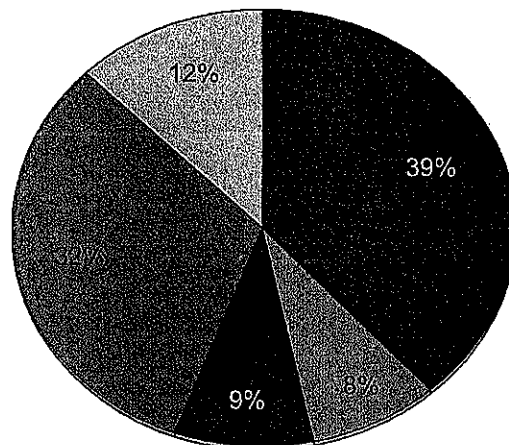
Inre staden



Västerort



Söderort



Kvarter
 Gator
 Parkmark
 Naturmark
 Annan mark

Källa: Stadsbyggnadskontoret, Gatu- och fastighetskontoret, USK