

**BILAGA TILL GENOMFÖRANDEBESKRIVNING TILLHÖRANDE  
DETALJPLAN FÖR**

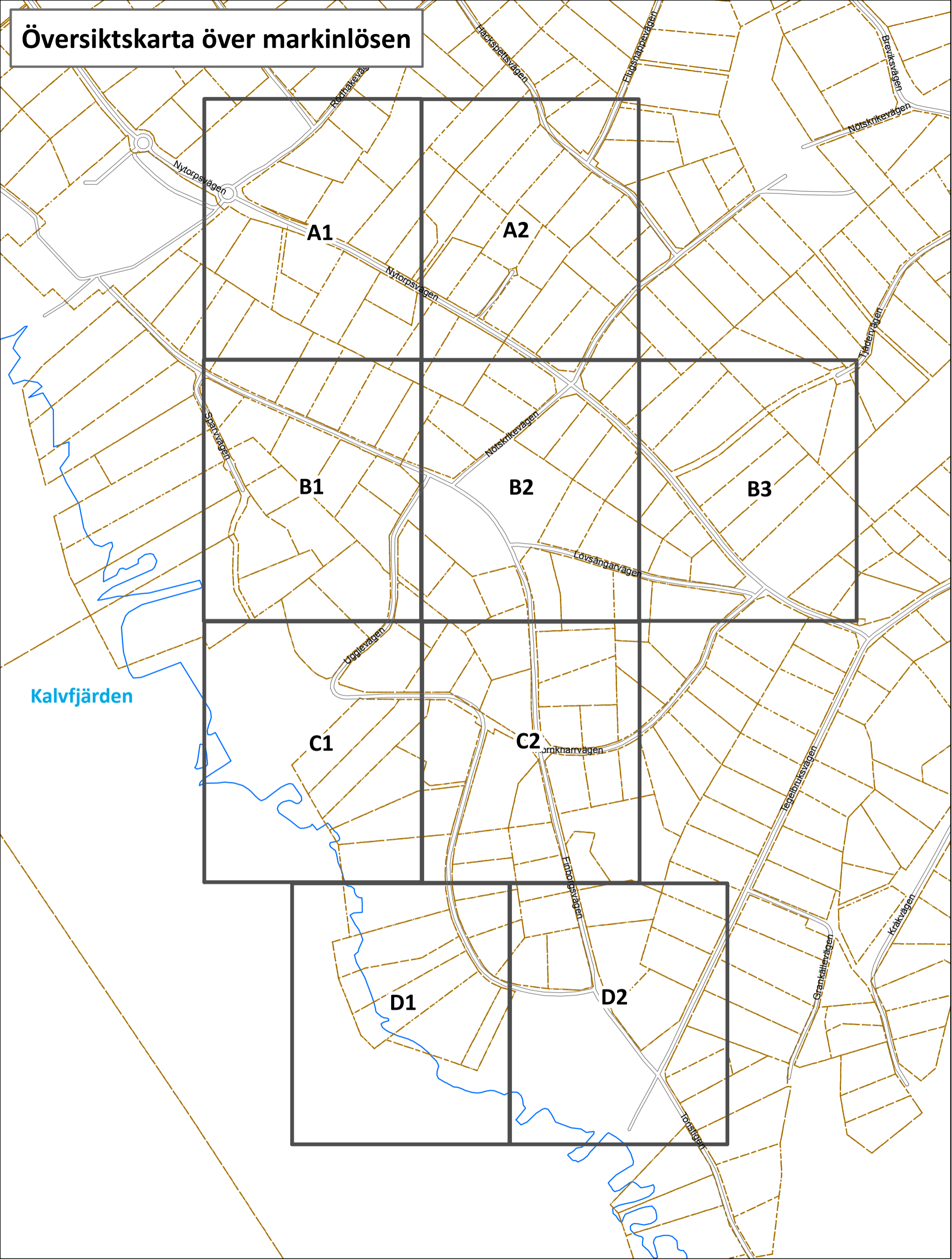
# Ugglevägen

Bilagan är tänkt att redovisa den föreslagna markinlösen som anses behövas vid plangenomförandet.

Redovisade antal kvm är ungefärliga.



# Översiktskarta över markinlösen

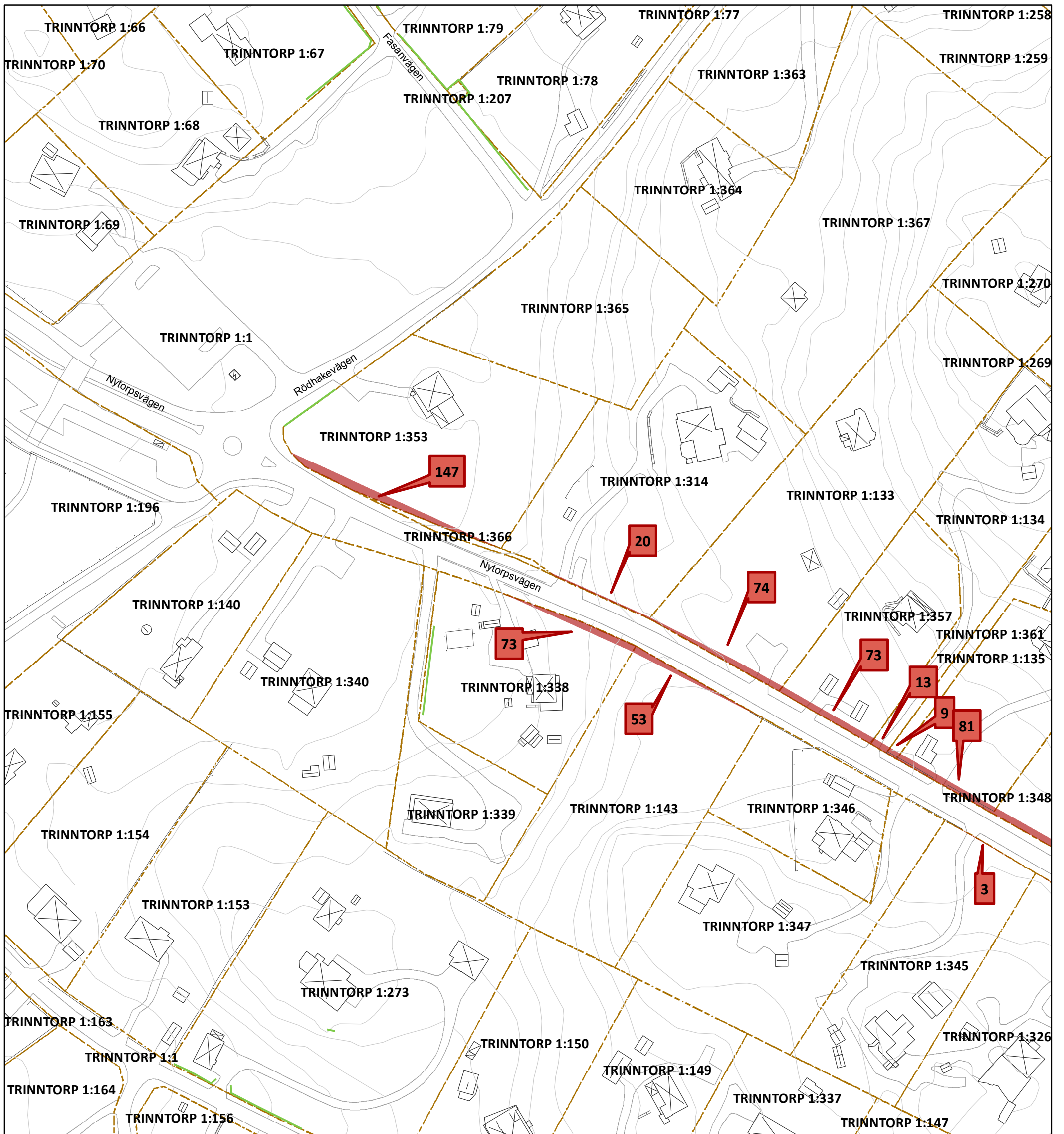


Kalvfjärden

N



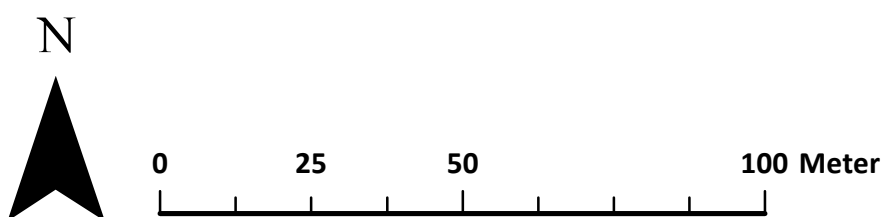
0 95 190 380 Meter



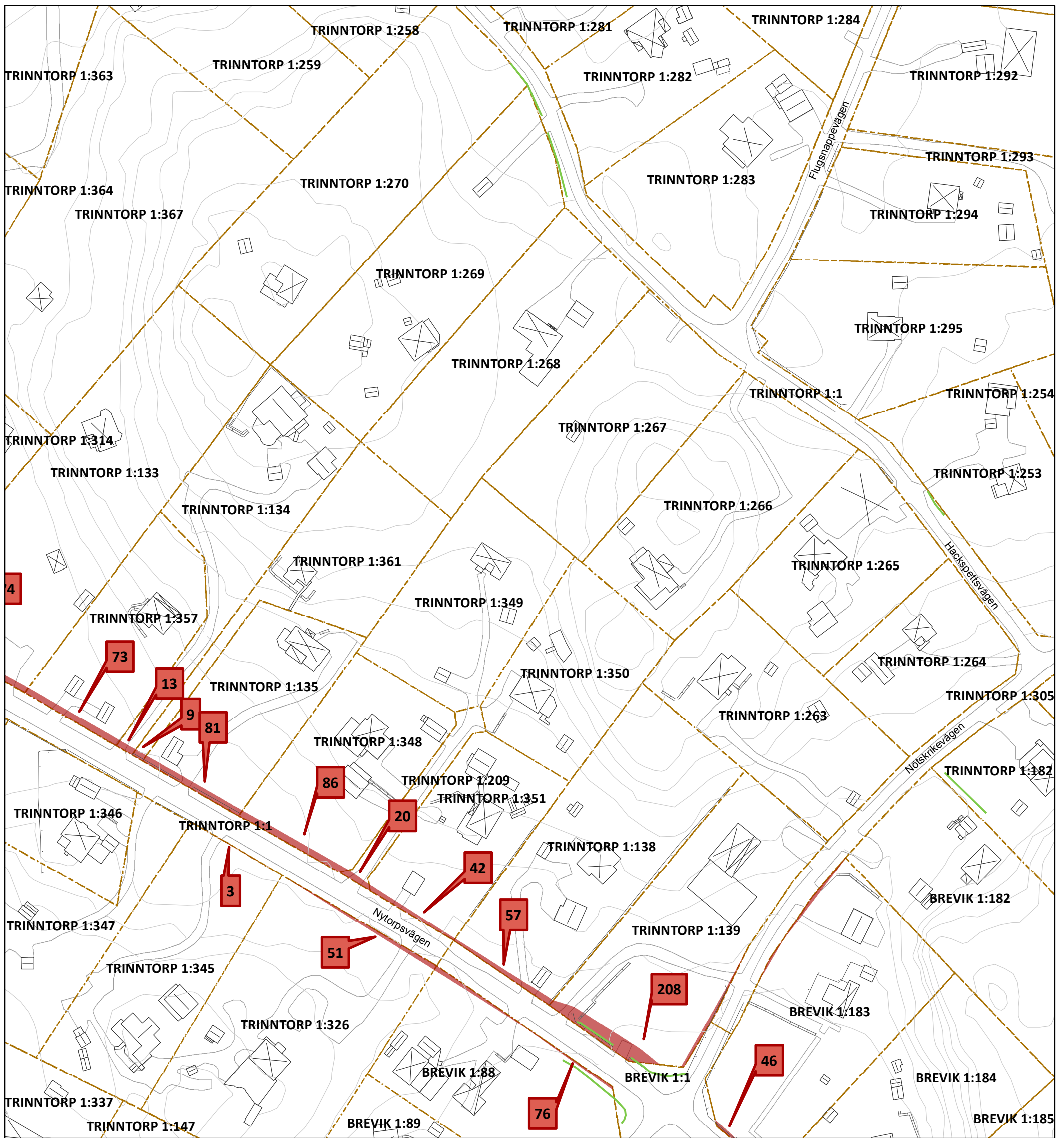
# Kartnummer A1

## Teckenförklaring

- Markinlösen
- Byggnad
- Häck
- Mur
- Staket
- Stödmur
- Strandlinje
- Höjdkurva (1m ekvidistans)





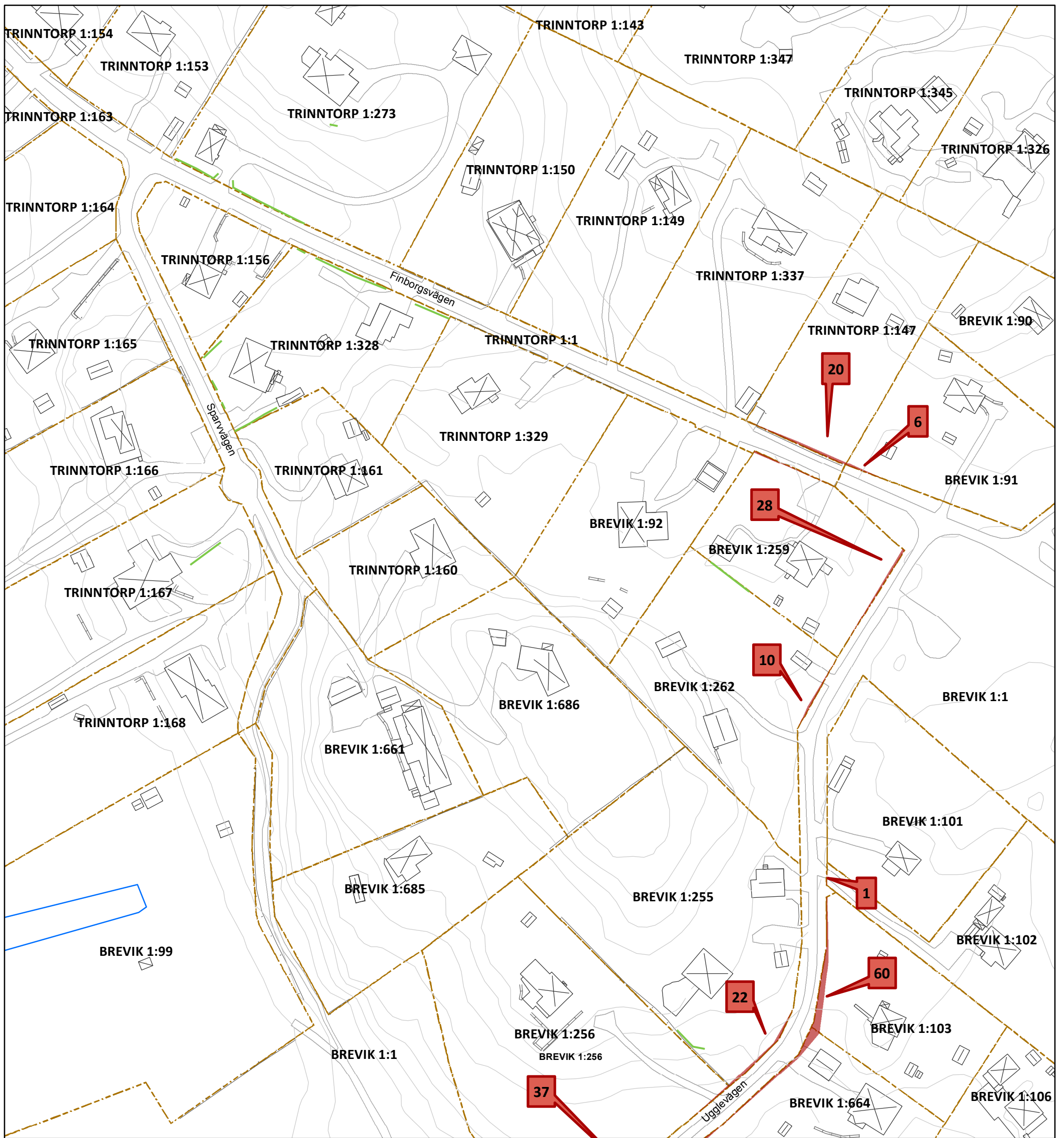


# Kartnummer A2

## Teckenförklaring

- Markinlösen
- Byggnad
- Häck
- Mur
- Staket
- Stödmur
- Strandlinje
- Höjdkurva (1m ekvidistans)





# Kartnummer B1

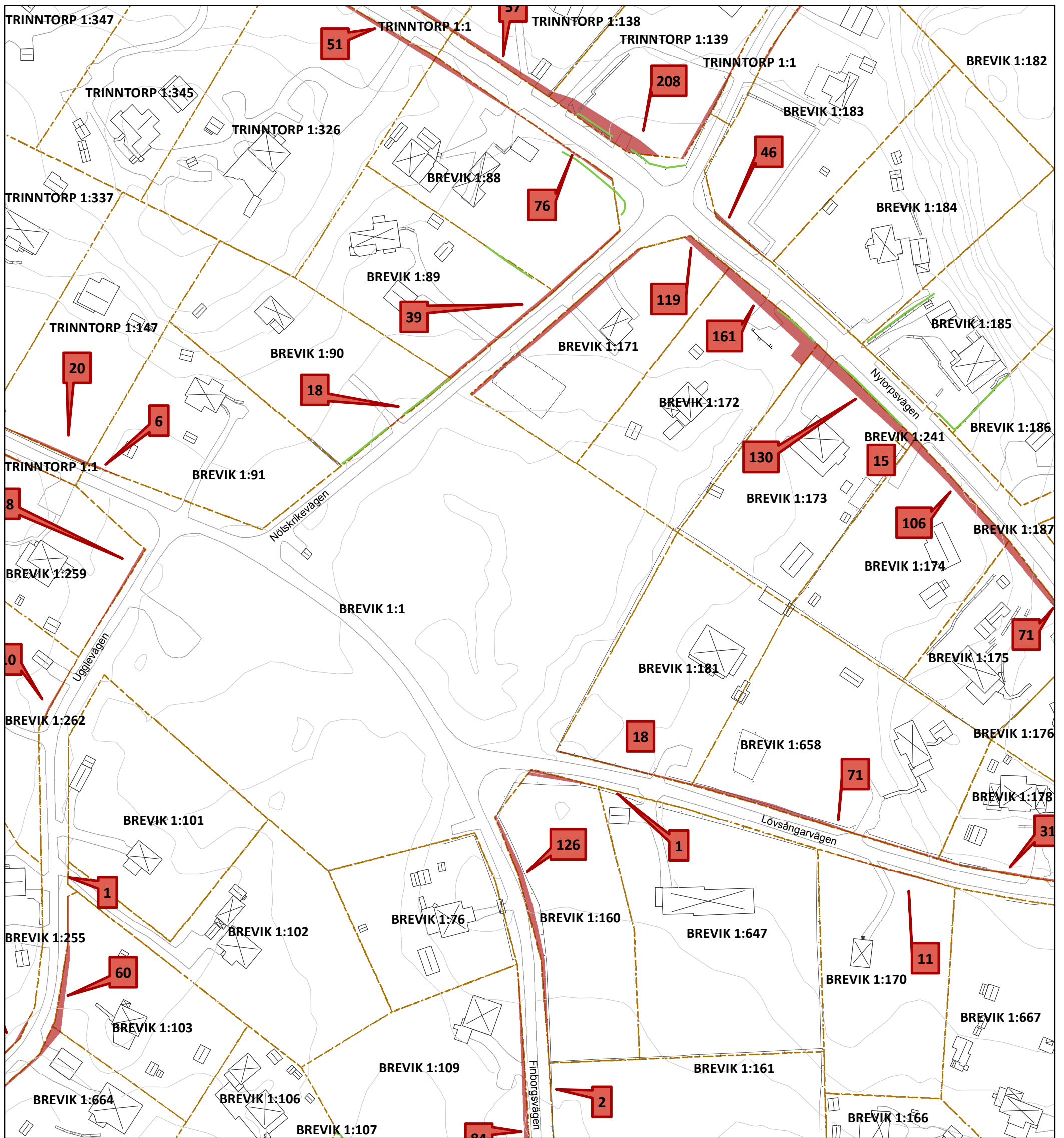
## Teckenförklaring

- Markinlösen
- Byggnad
- Häck
- Mur
- Staket
- Stödmur
- Strandlinje
- Höjdkurva (1m ekvidistans)



0 25 50 100 Meter



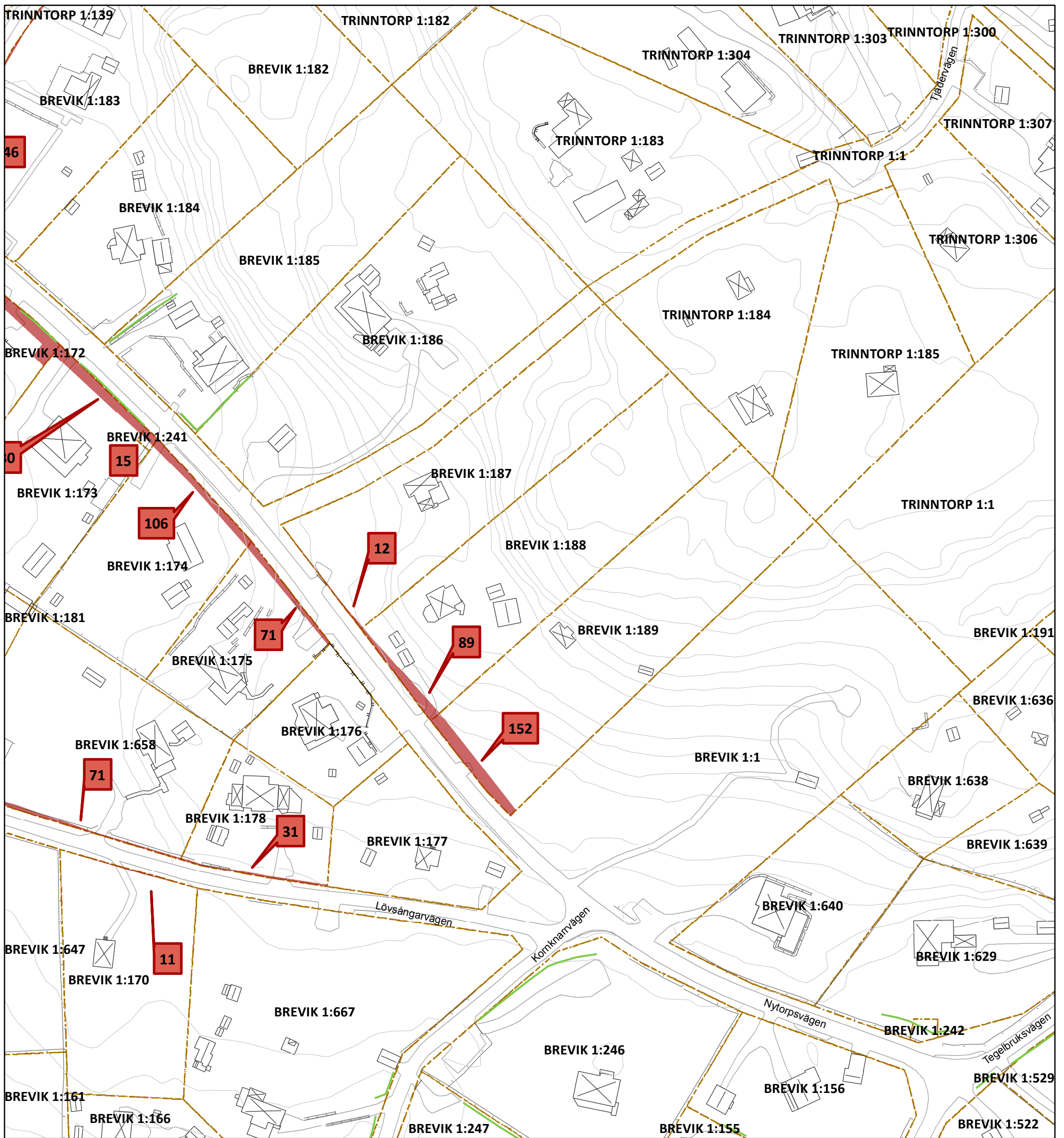


# Kartnummer B2

## Teckenförklaring

- Markinlösen
- Byggnad
- Häck
- Mur
- Staket
- Stödmur
- Strandlinje
- Höjdkurva (1m ekvidistans)





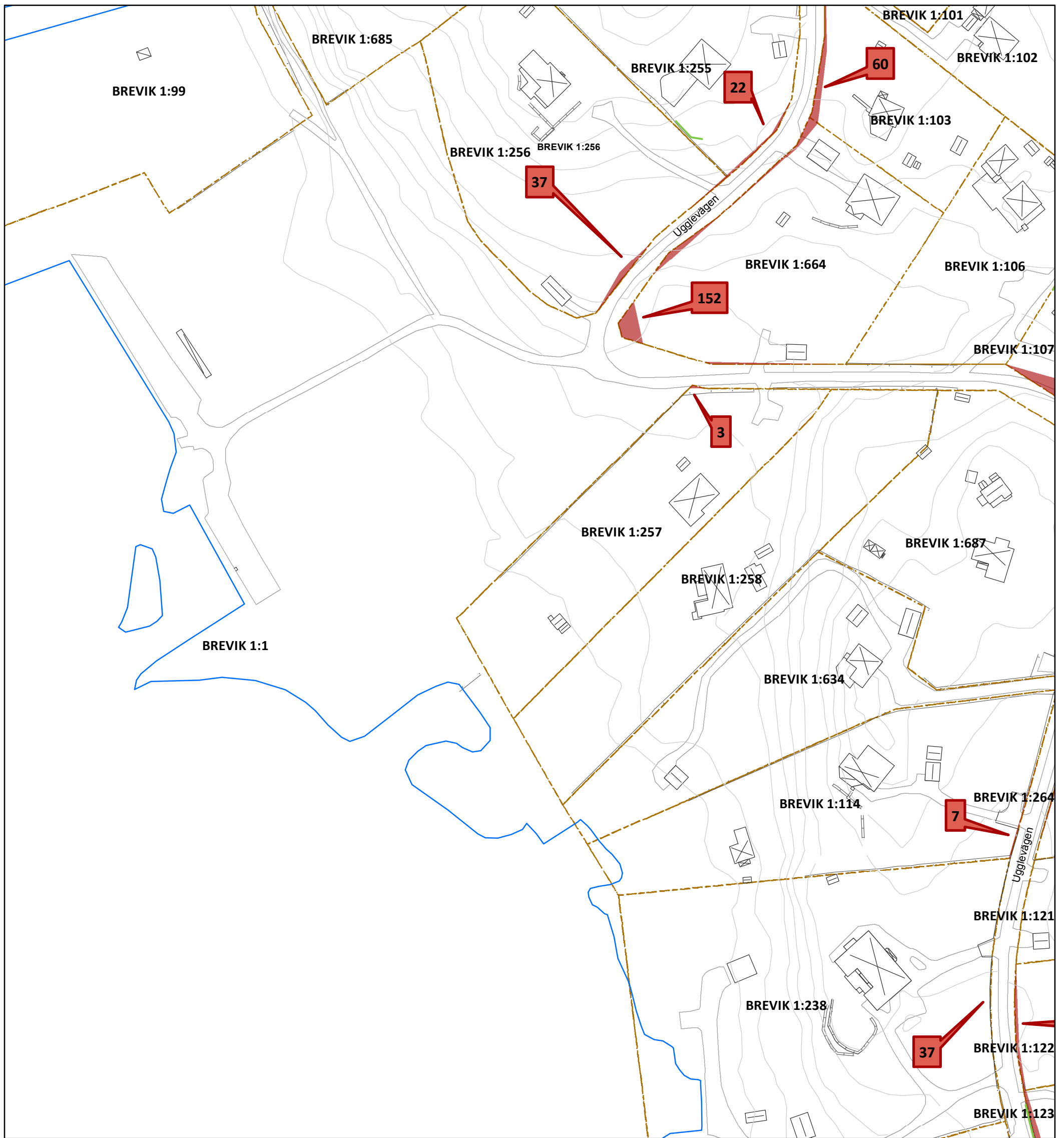
# Kartnummer B3

## Teckenförklaring

- Markinlösen
- Byggnad
- Häck
- Mur
- Staket
- Stödmur
- Strandlinje
- Höjdkurva (1m ekvidistans)







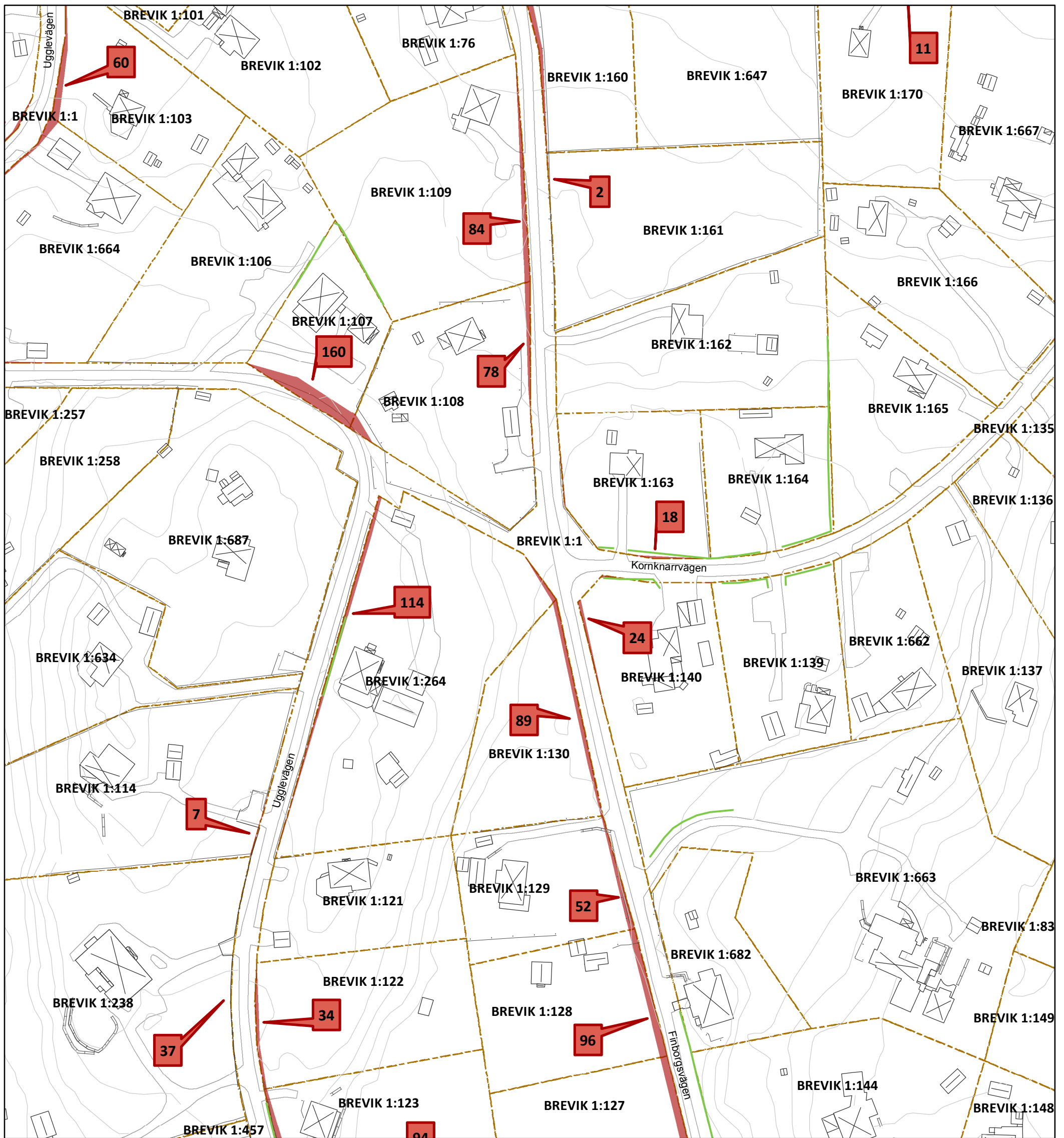
# Kartnummer C1

## Teckenförklaring

- Markinlösen
- Byggnad
- Häck
- Mur
- Staket
- Stödmur
- Strandlinje
- Höjdkurva (1m ekvidistans)





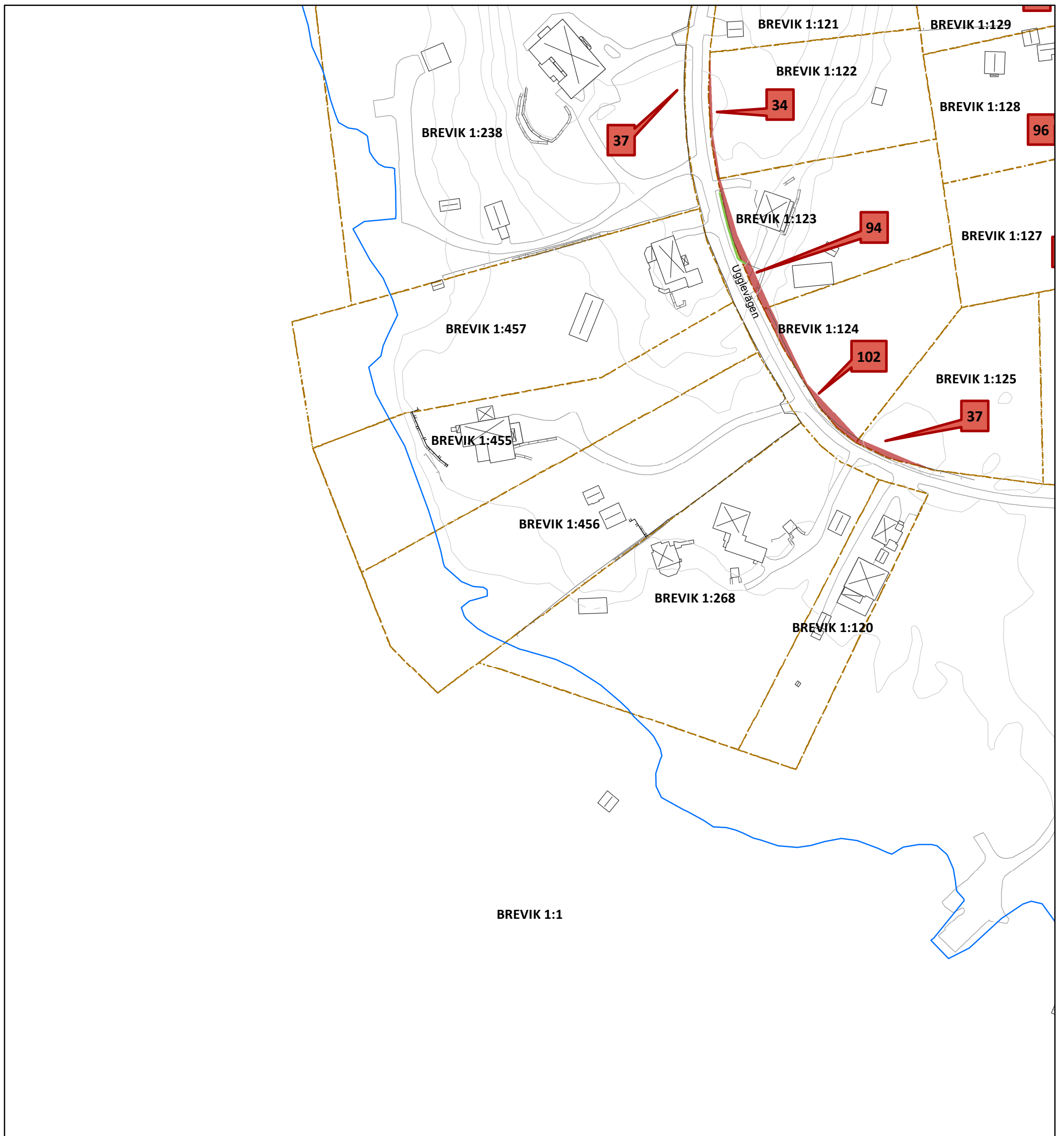


# Kartnummer C2

## Teckenförklaring

- Markinlösen
- Byggnad
- Häck
- Mur
- Staket
- Stödmur
- Strandlinje
- Höjdkurva (1m ekvidistans)





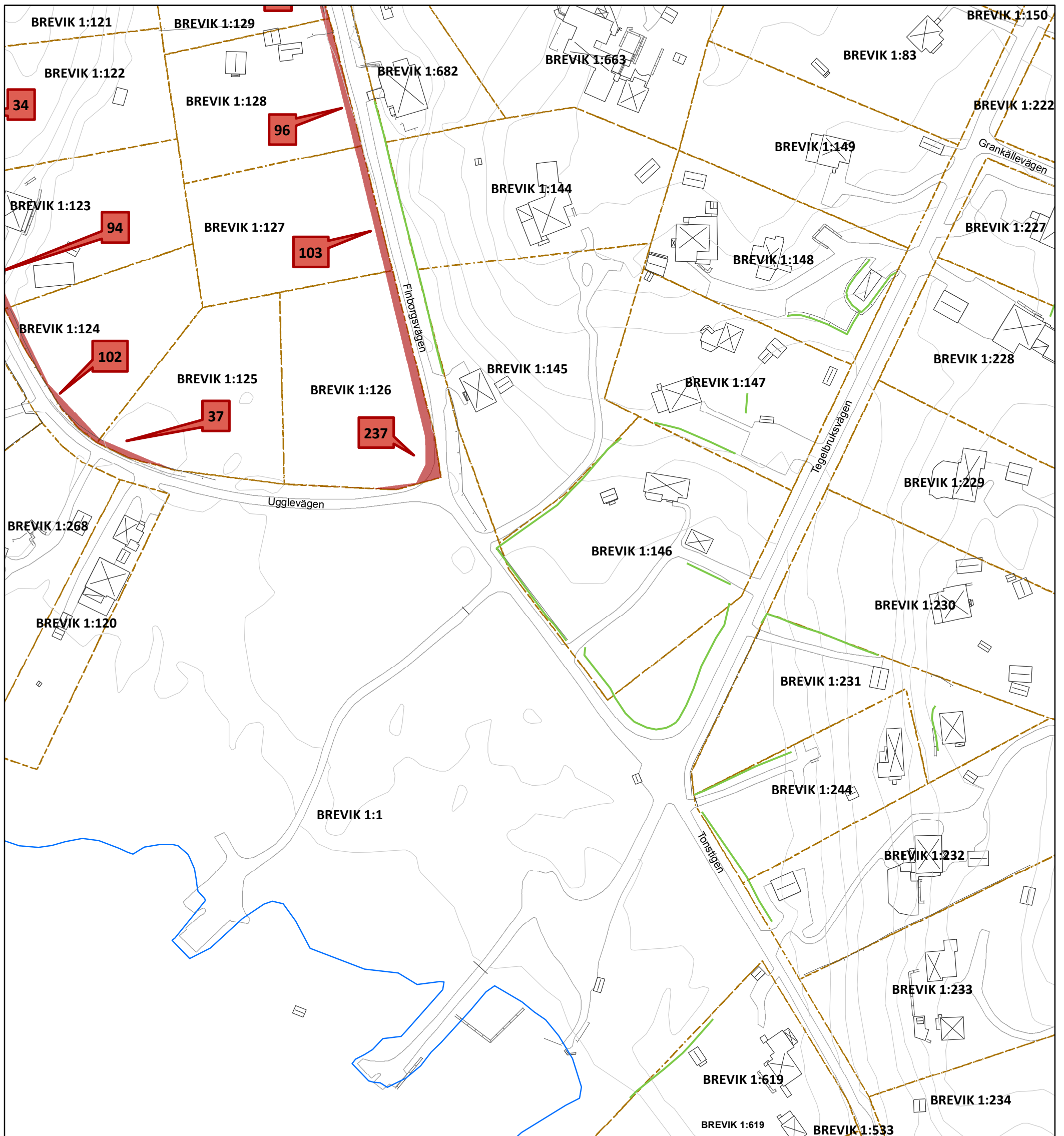
# Kartnummer D1

## Teckenförklaring

- Markinlösen
- Byggnad
- Häck
- Mur
- Staket
- Stödmur
- Strandlinje
- Höjdkurva (1m ekvidistans)







# Kartnummer D2

## Teckenförklaring

- Markinlösen
- Byggnad
- Häck
- Mur
- Staket
- Stödmur
- Strandlinje
- Höjdkurva (1m ekvidistans)

