








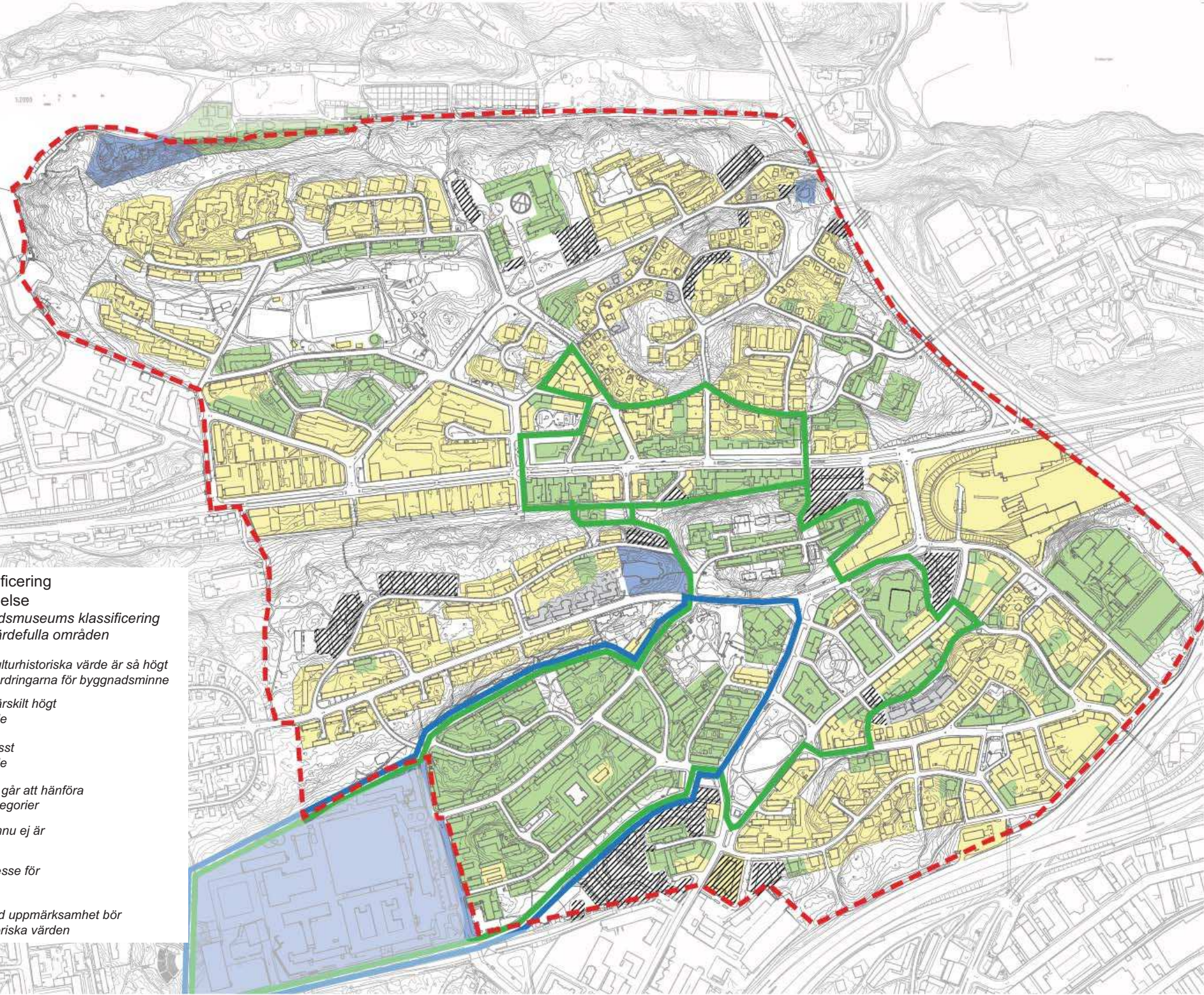


Godkänt dokument - Malin Olsson, Stadsbyggnadskontoret Stockholm, 2012-10-19, Dnr 2011-08257

Orienteringskarta, programrådets gräns markerat med blått.

**Kulturhistorisk klassificering  
av områdets bebyggelse  
utifrån Stockholms stadsmuseums klassificering  
samt kulturhistoriskt värdefulla områden**

-  Bebyggelse vars kulturhistoriska värde är så högt att det motsvarar fordringarna för byggnadsminne
-  Bebyggelse med särskilt högt kulturhistoriskt värde
-  Bebyggelse med visst kulturhistoriskt värde
-  Bebyggelse som ej går att hänföra till ovanstående kategorier
-  Bebyggelse som ännu ej är klassificerad
-  Område av riksintresse för kulturmiljövården
-  Område där särskild uppmärksamhet bör ägnas åt kulturhistoriska värden



### STÖRRE BEBYGGELSE-OMRÅDEN





-  Nya bostäder
-  Grön promenad
-  Skola
-  Kontor
-  Bensinstation
-  Programområdet




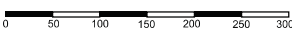
Skala 1:8000 | A4





### NYA FÖRSKOLOR


-  Nya förskolor
-  Pågående planarbete förskola
-  Nya förskolor inom nybyggnation av bostäder
-  Programområdet

Skala 1:8000 i A4



### ÖVRIGA BEBYGGELSE-OMRÅDEN

-  Nya bostäder
-  Pågående planarbete bostäder

 Programområdet

Skala 1:8000 | A4

