



Fån korsningen Tyska Bottens väg och Dalgången/Målarblick mot nord

ill 1. **Vy 1 på situationsplanen.** Ur: Program för detaljplan, Nockebyhov, HMXW arkitekter/Stadsbyggnadskontoret (beskuren).



ill. 2. **Vy 10 på situationsplanen.** *Flerbostadshus utmed Gubbkärrsvägens sydsida.* Ur: Program för detaljplan, Nockebyhov, HMXW arkitekter/Stadsbyggnadskontoret (beskuren).



ill 3. En utbyggnad med radhus och parkeringsytor föreslås i slänten ner mot bussens vändplan. Foto: SSM 2012



ill 4. Vy 7 på situationsplanen. Området intill bussväändplatsen vid Tyska Bottens väg. Ur: Program för detaljplan, Nockebyhov, HMXW arkitekter/Stadsbyggnadskontoret (beskuren)



ill 5. Vy 3 på situationsplanen. Enfamiljshus utmed Ferievägen. Ur: Program för detaljplan, Nockebyhov, HMXW arkitekter/Stadsbyggnadskontoret (beskuren).




ill 6. Målarblick. En stor hårdgjord yta måste byggas upp i branten tv för att ge plats åt nya radhus. Foto SSM 2012.




ill 7. Vy 5 på situationsplanen. Bebyggelse på kullen ovanför Mälarblick. Ur: Program för detaljplan, Nockebyhov, HMXW arkitekter/Stadsbyggnadskontoret (beskuren).



ill 8. Radhus på Mälarblickshöjden i samspel med naturmarken omkring. Foto: Peter Eiborn 2012.



ill 9. Mälarblick. Förslag till byggplats (Foto: SSM 2012)



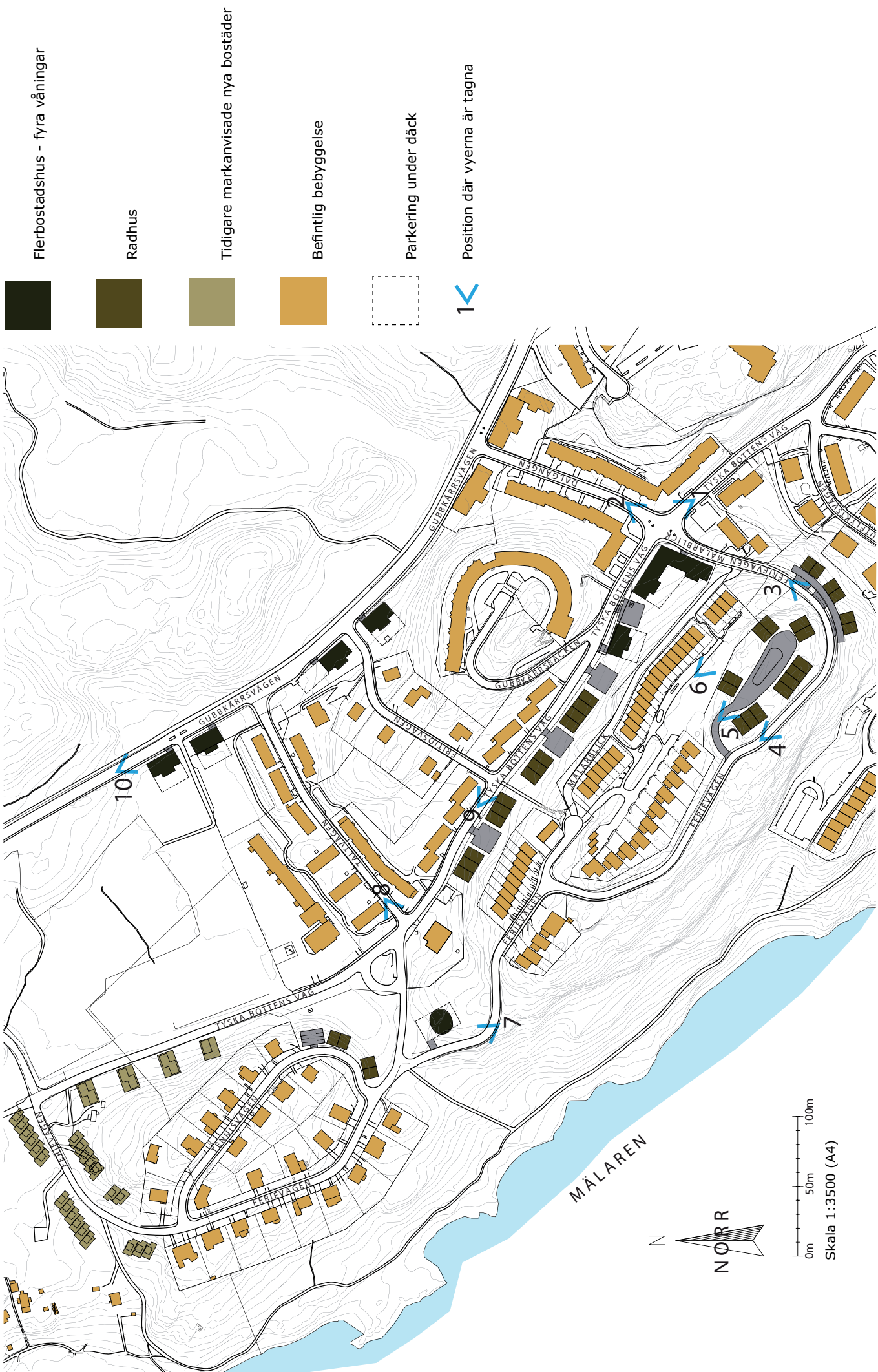
ill 10. Den aktuella planen innebär rivning av två sommarhus alt. Villor. Foto SSM 2012



ill 11. Förslag till byggplats. Mälarblickshöjden ovanför Tyska Bottens Väg. Foto SSM 2012.



Ill 12. **Vy 9 på situationsplanen.** Radhus utmed Tyska Bottens väg. Ur: Program för detaljplan, Nockebyhov, HMXW arkitekter/Stadsbyggnadskontoret (beskuren).



SITUATIONSPLAN

Program för detaljplan | **NOCCKE BYHOV** | Samrådsförslag november 2011 | Dnr: 2011-05829-53