

KOPIA

§ 2

**Nya namn på valdistrikten****Ärendebeskrivning**

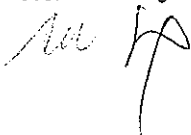
Länsstyrelsen har påtalat att kommunens namn på valdistrikt inte är tillräckligt beskrivande. Valdistrikten heter för närvarande Tyresö 1-12 och 21-31. Enligt valmyndighetens handbok "Valdistrikt och valkretsar" ska valdistrikten ha ett mer beskrivande namn. En person med lokalkännedom ska kunna förstå vilket område som avses bara genom att läsa namnet.

Kansli och personalkontoret har gett stadsbyggnadskontoret i uppdrag att föreslå nya namn på valdistrikten. I bilaga redovisas två olika alternativ. Det första, vilket förespråkas, kallas "Stadsbyggnadskontorets förslag på namn till valdistrikt". Det andra är mer i linje med Valmyndighetens anvisningar men mindre beskrivande i detalj.


**Valnämndens förslag till kommunfullmäktige**

- Alternativ 1 av Stadsbyggnadskontorets förslag på namn till valdistrikt antas


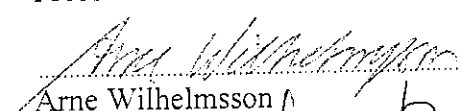
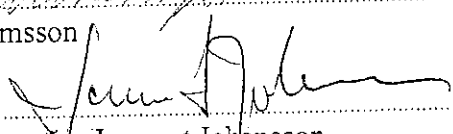
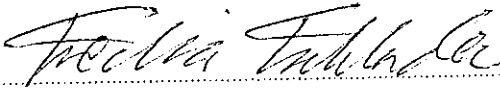


Justerandes sign



Utdragsbestyrkande

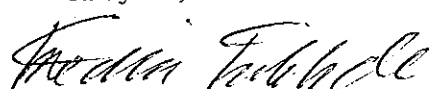


Valnämnden


Plats och tid	Kommunhuset våning 1, sammanträdesrummet Lindalen Tisdag 23 september 2008, kl. 18.00 - 18.45	
Beslutande	Arne Wilhelmsson (m) Janis Salts (kd) Anders Linder (s) Carl-Thure Lindell (m) Mats Larsson (fp) Lennart Johansson (s) Gunilla Hellgren (m)	
Övriga deltagare	Gerd Dufberg (m) Sven Arne Rosvall (fp) Göran Magnusson (c)	
Utses att justera	Arne Wilhelmsson Lennart Johansson	
Justeringens plats och tid	Kommunhuset, kommunstyrelseförvaltningen, vän 6 Onsdagen den 24 september 2008	
Underskrifter	Sekreterare  ..... Fredrik Fahlander  Ordförande  ..... Arne Wilhelmsson  Justerande  ..... Arne Wilhelmsson Lennart Johansson	Paragrafer 1 - 3
<b>ANSLAG/BEVIS</b>		
Protokollet är justerat. Justeringen har tillkännagivits genom anslag		
Organ	Valnämnden	
Sammanträdesdatum	2008-09-23	
Datum för anslags uppsättande	2008-09-25	Datum för anslags nedtagande 2008-10-16
Förvaringsplats för protokollet	Kommunstyrelseförvaltningen vän 6	
Underskrift	 ..... Fredrik Fahlander	 

KOPIA

Utdragsbestyrkande



KOPIA



Tjänsteyttrande till  
kommunstyrelsen

**Nya namn på valdistrikt**

Dnr 2008BN0267

Länsstyrelsen har påtalat att kommunens namn på våra valdistrikt inte är tillräckligt beskrivande. Valdistrikten heter som det är nu Tyresö 1-12 och 21-31. Enligt länsstyrelsen handbok "Valdistrikt och valkretsar" ska valdistrikten ha ett mer beskrivande namn som Fårdala eller Krusboda N.


Stadsbyggnadskontoret har tagit fram ett förslag på nya namn för valdistrikten som följer riktlinjerna i länsstyrelsens handbok. Förslaget bifogas detta missiv.

**Förslag till beslut:**


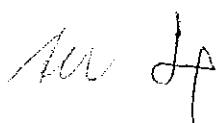
Att föreslå kommunfullmäktige

- att fastställa bifogat förslag på nya namn till valdistrikt.

Tyresö 2008-09-10



Staffan Kjellman,  
Mät- och kartchef



## Stadsbyggnadskontorets förslag på namn till valdistrikt

Valdistrikt nr	Namn
1.	Björkbacken
2.	Siken
3.	Myggdalen
4.	Nyboda
5.	Fårdala
6.	Krusboda N
7.	Krusboda S
8.	Öringe
9.	Rotvik
10.	Tyresö Strand
11.	Gimmersta – Nytorp – Raksta
12.	Brevikshalvön
21.	Fornudden
22.	Sofieberg
23.	Trollbäcken V
24.	Skälsåtra
25.	Trollbäcken Ö
26.	Hanviken
27.	Lindalen
28.	Bollmora <del>Berg</del>
29.	Granängsringen
30.	Farmarstigen V
31.	Farmarstigen Ö

KOPIA

*Handwritten signature*

*Handwritten mark*

*Handwritten signature*

## Förslag på namn till valdistrikt enligt föreskrift

Valdistrikt nr	Namn
1.	Bollmora N – Tyresö Centrum
2.	Bollmora NÖ
3.	Bollmora Ö
4.	Bollmora S
5.	Fårdala – Bollmora Ö
6.	Krusboda N
7.	Krusboda S – Nyfors
8.	Öringe
9.	Tyresö Strand – Petterboda – Gamla Tyresö
10.	Tyresö Strand – Gamla Tyresö
11.	Gimmersta mfl
12.	Brevik mfl
21.	Persudde – Fornudden – Sofieberg
22.	Sofieberg
23.	Trollbäcken V – Sofieberg – Solviken
24.	Skälsätra – Trollbäcken Ö – Södergården
25.	Trollbäcken Ö – Södergården
26.	Hanviken mfl
27.	Lindalen N – Bollmora N – Lindalen S
28.	Bollmora V
29.	Bollmora S – Farmarstigen Ö
30.	Farmarstigen V – Hanviken – Trollbäcken Ö
31.	Farmarstigen Ö – Trollbäcken Ö

KOPIA

*mu A*

*[Handwritten signature]*

## Områden som ingår i valdistrikt

KOPIA

Valdistrikt nr	Område, (övrigt namn inom område)
1.	Bollmora, Tyresö Centrum, (Forellen, Björkbacken)
2.	Bollmora, (Siken, Gäddan)
3.	Bollmora, (Stimmet, Bollmoradalen, Myggdalen)
4.	Bollmora, (Nyboda Berg, Ekbacken, Granbacken, Nyboda)
5.	Fårdala, Bollmora
6.	Krusboda
7.	Krusboda, Nyfors
8.	Öringe, (Bäverbäcken)
9.	Tyresö Strand, Petterboda, Gamla Tyresö, Alby naturreservat, (Rotvik)
10.	Tyresö Strand, Gamla Tyresö
11.	Gimmersta, Raksta, Solberga, Bergholm, Gamla Tyresö, Ornäset, Nytorp, Brevikshalvön
12.	Tegelbruket, Trinntorp, Sjöberga, Brevik, Ällmora, Dyvik, Dyviksudd, Vissvass, Brevikshalvön, Tyresta nationalpark
21.	Persudde, Fornudden, Sofieberg
22.	Sofieberg
23.	Trollbäcken, Sofieberg, Solviken
24.	Skälsätra, Trollbäcken, Södergården
25.	Trollbäcken, Södergården
26.	Hanviken, Södra Lindalen, Västra Farmarstigen, Trollbäcken
27.	Lindalen, Bollmora, Södra Lindalen
28.	Bollmora, (Bollmora Berg)
29.	Bollmora, Östra Farmarstigen, (Granängsringen, Njupkärr)
30.	Västra Farmarstigen, Hanviken, Trollbäcken
31.	Östra Farmarstigen, Trollbäcken

*ML LP*

*[Handwritten signature]*