






Fårdala - Krusboda



Teckenförklaring

-  Bostadsnära natur
-  Bostadsnära park
-  Stadsdelspark
-  Strövområde
-  Trafiknära grönyta

0 100 200 300 400 500 Meter

© Bostadsbyggnadskontoret, Tyresö kommun 2007

Fårdala – Krusboda

Bostadsbeståndet i Fårdala består mest av villor och radhus från 1960-talet. Bergområden finns kvar som naturområden. Krusboda består av en väl sammanhållen bebyggelse från första halvan av 1970-talet och består mest av radhusområden samt en del flerfamiljshus som är utspridda i området. I stadsdelen finns ett område som föreslås bli kommundelspark, Petterboda ängar.

Petterboda ängar

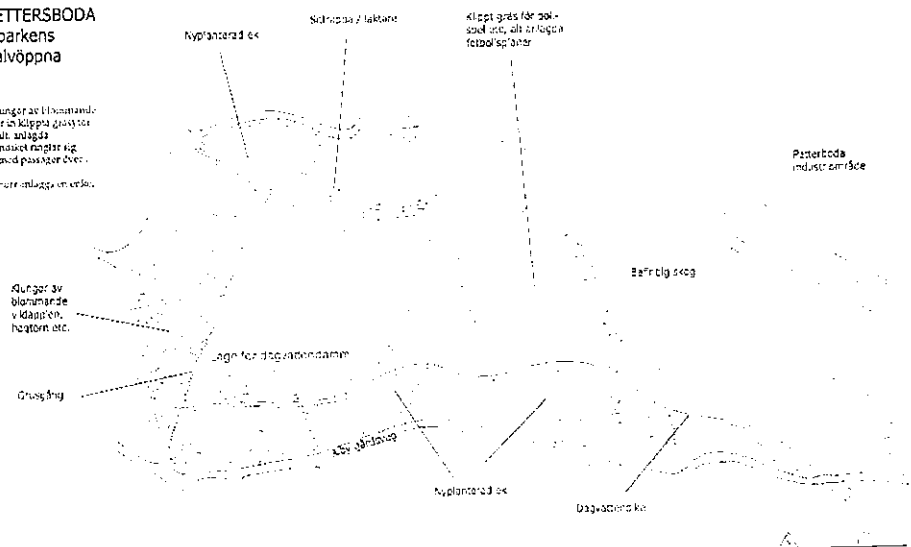
Området har förutsättningar för att kunna inrymma många av de delar som ingår i en lite större kommundelspark. Området behöver en genomgripande planering för att lyfta fram olika rumsliga karaktärer i. En stadsparkliknande del med sittplatser, lägre buskar och rabatter gärna samlade vid en mindre dagvattendamm. Vidare kan parken innehålla stora lektytor för spel och liknande, en lekpark och vindskyddade sittplatser. Om möjligt integreras lekområdet med den närbelägna skolan. I övrigt planteras träd längs med gångstråken. Pumpstationen bäddas in med lämpliga växter. Stationens betongytor förses med någon form av konstruktion som försvårar skadegörelse samt också förskönar anläggningen. Ventilationen från pumpstationen ses över.

Längs med Myggdalsvägen finns behov av ett gång- och cykelstråk med alléträd närmast vägbanan.

1. Petterbodaängen. Stadsdelspark. Delar av de öppna ängarna kompletteras med en mindre dagvattendamm med tillhörande vattenstråk. I området bereds sittplatser samt mindre lekplats. **1**
2. Vid Myggdalsvägen – Krusbodavägen planteras lönnar i grupper på ängsmarkerna, vid busshållplatserna samt vid gångbrons bägge fästen. **3**
3. Grupper av häggmispel planteras vid Myggdalsvägen i höjd med infarten till Alby. **3**
4. Gång- och cykelstråk anläggs längs med Myggdalsvägen. Längs med vägen planteras alléträd. **2**

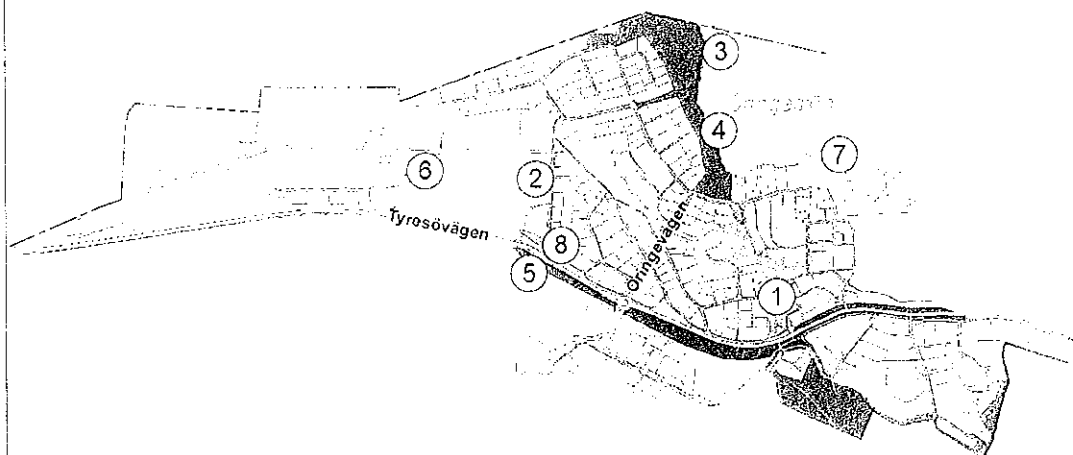
PARKSTRÅK PETERSBODA -idéskiss över parkens mittdel med halvöppna aktivitetsytor

Öppna ängsmark där klungor av lövträd med och ekdjungar ramar in klippa gräsytor med porslén, bollsport etc. anläggas fotbollspåren. Dagvattendamm och ramar sig fram genom ängarna, med passager över form av trampoliner. I den befintliga vallen ramar anläggningen sittplatser eller lekare.







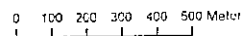
Förslag till del av parken Petterbodaängarna. Exakt placering av mindre dagvattendamm och omgivande anlagd parkyta är inte angivna på skissen. Skiss av Åsa Johansson 2006.

Öringe



Teckenförklaring

-  Bostadsnära natur
-  Bostadsnära park
-  Strövmråde
-  Trafiknära grönyta



© Stadsbyggnadskontoret, Tyrosö kommun 2007

Öringe – Rotvik

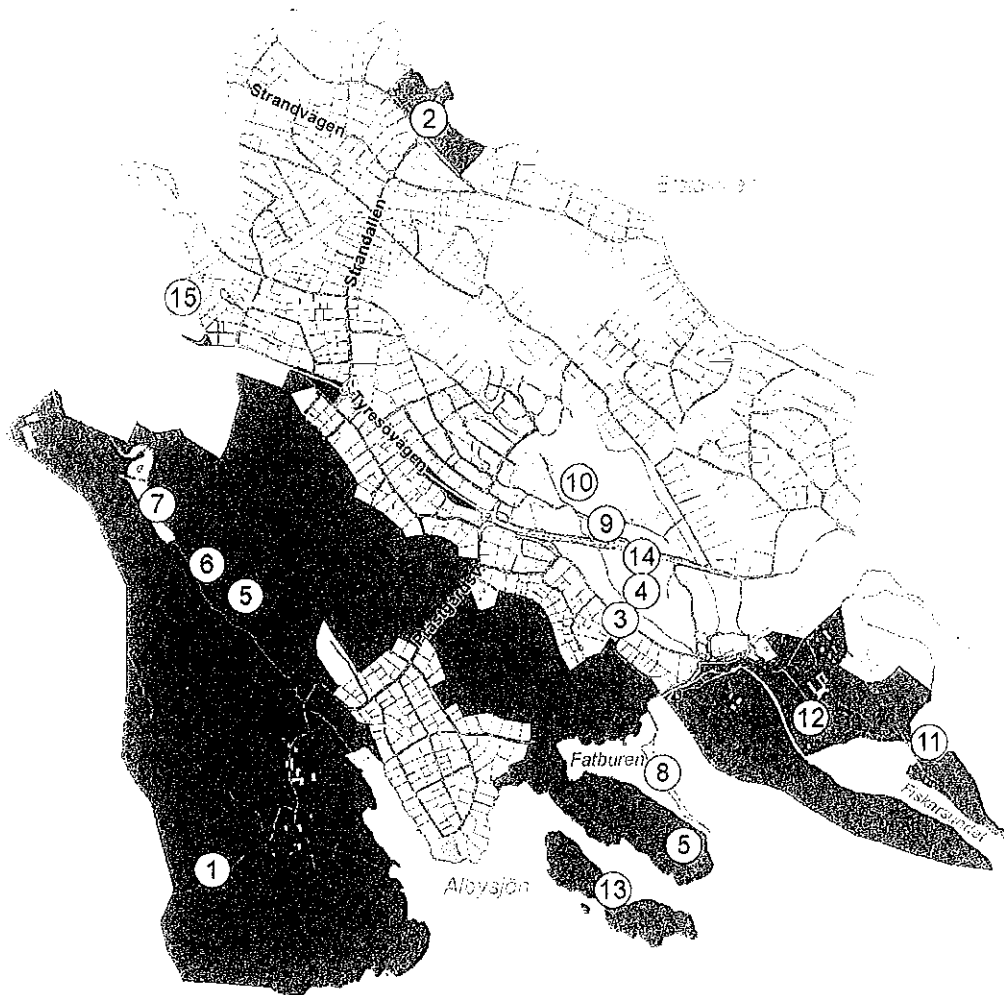
Stadsdelen har få grönområden, störst är strövområdet Erstavik som ligger i Nacka.

Befintlig park med bollplan kan kompletteras med sittplatser, äventyrslek och rumsskapande planteringar. Pumpstationen förses med ytskikt som försvårar klotter och förses gärna med klängväxter. Bollplanen jämnas ut, röjs upp och förses med nya mål. Området förses om möjligt med en så kallad dirtbana, bana för lek med cykel.






Sörmlandsledens sträckning genom området ses över i samverkan med villaägareföreningen och förbättringsåtgärder i form av skyltning och enkel rastplats ordnas vid Öringesjön.

1. Östra Öringe. Upprustning av befintlig kvarterspark, uppsnyggning av och kring bollplanen. Om möjligt bereds den spontant uppkomna lösjordscykelbanan plats i området. Förskönande åtgärder kring pump- och elstationer. **1**
2. Skyddande häckar planteras vid Fnyskens odlingslotter. **3**
3. Vid Öringesjöns strand, nära Sörmlandsleden, förbättras rastplatsen med sittplatser och en lämplig eldstad. Sörmlandsleden förbättras längs med sjön för att underlätta passage. På några ställen klipps vassen för att ge bättre utblickar ut över sjön. **2**
4. Sörmlandsleden förbättras längs med sjön för att underlätta passage. På några platser klipps vassen för att ge bättre utblickar ut över sjön. **1**
5. Tyresövägen. Förstärkt plantering på bullervallen längs med bussgaraget för att försköna vägmiljön. **2**
6. Förbättrad gång och cykelpassage över golfbanan. Belysning längs med gångstråket i form av låga pollare. **1**
7. Öringebadet. Viss röjning av sly i områdets östra del. Åtgärder mot bilparkering (bom och skyltning). Ett par soffor placeras med utsikt över sjön. **2**
8. Alléträd planteras även på Tyresövägens norra sida. **3**

Tyresö Strand



Teckenförklaring

-  Bostadsnära natur
-  Bostadsnära park
-  Stadsdelspark
-  Strövmråde
-  Trafiknära grönyta

0 200 400 600 800 1 000 Meter

© Stadsbyggnadsverket, Tyresö kommun 2007

Tyresö Strand

Stadsdelen är snart färdigplanerad efter tio års arbeten. Stadsdelens områden för närrökreation finns dels vid naturområdet vid Strandängarna och dels vid Kyrkvägstriangeln. För att nå större områden för natur- och friluftsliv så är Alby naturreservat ett lämpligt mål, där rikliga möjligheter finns för längre promenader, badliv och skridskoturer på Albysjöns is, för att nämna några aktiviteter. Kommunen har förhoppningar om att komma överens med Erstaviks gård om ett nyttjandeavtal för de områden av Erstavik som är närbelägna Tyresö och lämpliga för enklare motion och friluftsliv.


Det mest kända parkområdet i kommunen är Tyresö slottspark samt vidhängande områden vid Lilla Tyresö, det vill säga vandrarhemmet Prinsvillan. Här finns möjligheter att kombinera en promenad, övrig rekreation och naturstudier med att besöka en del av Tyresös äldre kulturvärden.

Mindre kända är de höglänta naturområden med goda utsiktsmöjligheter som finns på några platser i Tyresö Strand som vid Vårlidsvägens slut, berget öster om Smultronvägen samt Ornnäset som ligger vid Strandvägens östra del och gränsar mot Tyresö Brevik.

Närnaturen i området Kyrkvägstriangeln (4) är ett område som är viktigt för närliggande skolor för undervisning och utelek. Områdets odlingsmarker hävdas med slätter. Området innehåller en del ädla lövträd och landskapsbilden visar ett omväxlande landskap med öppna ytor och andra mer halvslutna delar med lövskogsränder.

1. Cykelbana längs Alby gårdsväg. Cykelbana som underlättar att ta sig till/från Alby naturreservat och friluftsgården. 2
2. Naturpark vid Tyresö Strand. En ny kommunalpark som kan bli en viktig mötesplats för rekreation och lättare friluftsliv. Gång- och cykelstråk i området för att underlätta passage mellan Tyresö Strand och in i Erstaviksområdet. Befintliga ädellövområden bevaras. I området finns strandbad, bryggor för bad och fiske. Plats för någon form av servering och gästbryggor. 1
3. Alléer vid Tyresövägen och Kyrkvägen kompletteras med nya träd. 2
4. Kyrkvägstriangeln. Kulturlandskap som hävdas med hjälp av slätter och eventuellt bete. En mindre del av området planeras för kommunala verksamheter. Stor omsorg för att bibehålla områdets karaktär krävs. 1
5. Fortsatt röjning av beteshagar i Alby naturreservat. Ädellövträd gynnas, gran, tall och en del av björken tas bort. Vid Rävnalet görs röjningar i omgångar av speciellt gran i områdets södra del. 1
6. Alby naturreservat. Åtgärder för förbättrad uppmärkning av Sörmlandsleden. Nya spänger och enklare broar över Fnyskbäcken. Förbättrade passager genom hagmarkerna. Förbättringsåtgärder på sträckan från Alby friluftsgård till Nyfors. 1
7. Kolardammarna. Förbättringsåtgärder runt dammarna, grusning av gångvägar, uppsättning av parksoffor, reparation av informationstavlor och utsiktshus. Röjning i området årsvis. 1
8. Nytt gång- och cykelstråk anläggs längs Brakmarsvägen. 1

9. Ängsmarker nordost och nordväst om Droppendammen. Planering för skolornas och föreningslivets behov av fotbollsplan med mera pågår (2009). Ängsytor med inslag av bärbuskar i östra delen av området vid Tyresö skola slås två gånger per säsong. Ojämnheter fylls ut och området kan användas till sällskapsspel, picknick och skolans uteverksamhet. **1**
10. Stig mellan Strandskolan och Tyresö skola förbättras genom grusning där så behövs. **3**
11. Notholmen, Slottsparken. Rökning av en del vassbestånd årligen. **2**
12. Tyresö slottspark. Genom avtal få tillstånd förbättringar i parkmiljön med soffor och utbyggda toaletter. Utökad parkering mellan slottet och kyrkan. **2**
13. Gimmerstaholmen/Färholmen. Rökning av äldre betesmarker för att hålla landskapet mer öppet för allmänheten. **3**
14. Utbyggt gång- och cykelstråk längs med Tyresövägen. **1**
15. Dagvattendamm och buskage vid Rotvik. Arbetet ska föregås av en utredning om åtgärden går att genomföra. **2**



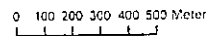
Utsiktstornet på Telegrafberget. Namnet på berget kommer från den optiska telegrafstation som sedan 1800-talets början fram till cirka 1860 fanns på platsen för dagens utsiktstorn.

Inre Brevik



Teckenförklaring

- Bostadsnära natur
- Trafiknära grönyta



© Stadsbyggnadskontoret, Tyresta kommun 2007

Östra Tyresö

Denna del av Tyresö som omfattar den forna fritidshusbebyggelsen på Brevikshalvön, Raksta, Bergholm och Solberga omfattas till stora delar av den detaljplanläggning som är planerad de närmaste 20 åren. Karaktären i områdena är stora tomter och små vägar i ett kuperat och småbrutet landskap. Omvandlingsområdena har inga uttalade parkområden utan det finns några naturområden som är populära strövområden. Det är naturreservatet Sandholmarna, Klövbergsområdet, Telegrafberget-Ållmora träskområdet och naturområdena vid Dyvik. För Rakstadelen är naturligt Tyresta natur- respektive nationalpark givna rekreationsområden.

I de områden som är aktuella för detaljplanläggning kommer utbyggnad av huvudgator, gång- och cykelstråk och säkrare busshållplatser att ske. Behovet av traditionella parker och stadsnära strövområden är inte lika stort som i tätorten, de som flyttar ut i omvandlingsområdena vill ha ett i sig naturnära boende. Det finns behov av mindre parker i områdena framöver där det finns plats för lek och samvaro. Parker behöver planeras in i östra Tyresös områden på ett tidigt stadium.

Inre Brevik

1. Gång- och cykelväg från Tyresö Strand till Trinntorp via Nytorpsvägen. Gångväg längs med Breviksvägen från Tyresö Strand till Trinntorp. ¶
2. Mindre lekplats iordningställs vid Breviks skola. 2

Yttre Brevik



Teckenförklaring

- Bostadsnära natur
- Strövmråde

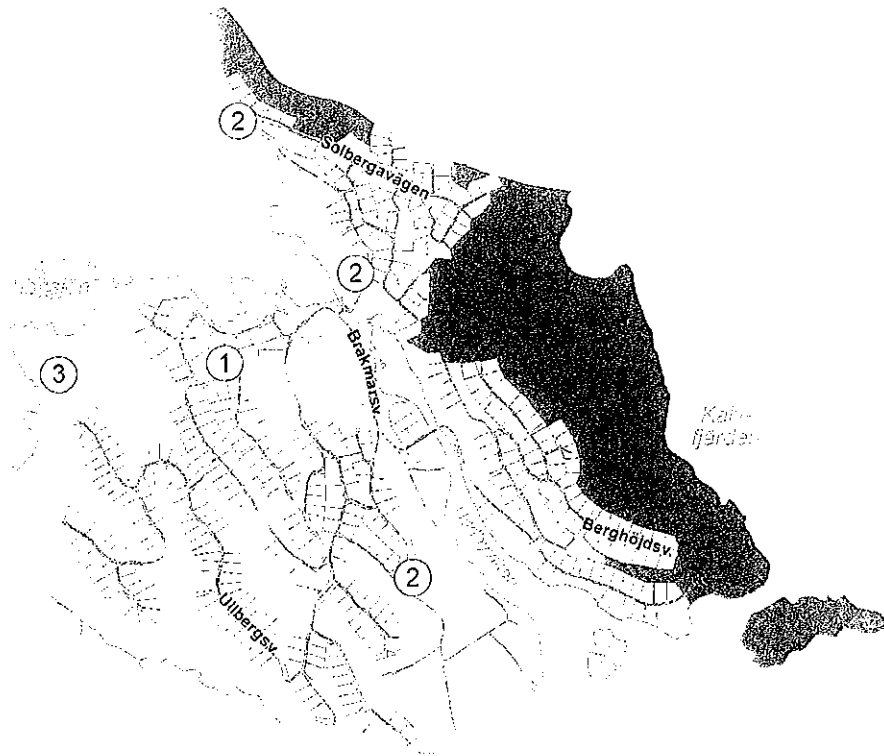
0 200 400 600 800 1000 Meter

B Stadsbyggnadskontoret, Tyresö kommun 2007

Yttre Brevik

1. Mindre lekplats iordningställs vid Mokärsvägen-Klövbergsvägen. **3**
2. Klövberget. Till planerat naturreservat iordningställs befintlig parkeringsyta, anordnas en beskrivande skylt och trappan upp på Klövberget ses över. **2**
3. Dyviks lövängar. Till det planerade naturreservatet uppförs redskapsbod och efter reservatsförordnande skyltas området. **1**

Raksta - Solberga - Bergholm



Teckenförklaring

- Bostadsnära natur
- Strövområde

0 200 400 600 800 1 000 Meter

© Stadsbyggnadskontoret, Tyresö kommun 2007

Raksta, Solberga och Bergholm

1. Lekplats anordnas i området. **3**
2. Gång- och cykelbana från Tyresö Strand till Storängen öster om Raksta. **1**
3. Förbättringar på gångstråket runt Albysjön. Det behövs åtgärder för att underlätta några passager längs stråket. **2**

Referenser

Tyresö grönplan (1997) Tyresö kommun.

Tyresö kommun (1998) Naturinventering.

Tyresö kommun (2008) Översiktsplan för Tyresö kommun

Larsdotter, K. och Eriksson, G. (1998) Skötselplan för Tyresö kommuns marker.

Borlänge kommun (2002) Grönplan för Borlänge kommun.

Hässleholms kommun (2002) Grönplan för Hässleholms tätort.

Kungälv kommun (2006) Grönplan för Kungälv kommun.

Strängnäs kommun (2007) Förslag till grönplan för Strängnäs kommun.

Täby kommun (2005) Grönplan för Täby kommun.

Hemsidor

www.boverket.se

www.naturvardsverket.se

www.slu.se

Några förklarade ord

Avrinningsområde = Ett landområde, inklusive sjöar, som avvattnas via samma vattendrag. Området avgränsas av topografin som skapar vattendelare gentemot andra avrinningsområden. Detta skall inte sammanblandas med tillrinningsområdet till en sjö som enbart är landområdet exklusive sjön.

Biotop = en biologisk term för en typ av omgivning, med naturliga gränser, där vissa växt- eller djursamhällen hör hemma.

Gröna stråk = naturmarkskorridorer som binder samman olika naturmarksområden och gör att djur och växter lättare kan migrera, förflytta sig i terräng som har tätorten som granne.

Skogsskadeyta = undersökningsytor som lades ut under mitten av 1980-talet då skogsskadeproblematiken utreddes i länets kommuner. Rapporter om skogsskadorna i Stockholm och de tätortsnära kommunerna kom ut 1987 respektive 1995.

Ekosystemtjänster = tjänster naturen tillhandahåller "gratis" som till exempel pollinerande insekter, vattenrening, naturliga skadedjursbekämpare, produktion av syrgas, upptag av koldioxid och att bördig jord bildas.

