

Datum
2009-09-23

§ 13

Justering av gränser i valdistrikt inför allmänna valen 2010

Ärendebeskrivning

Inför de allmänna valen 2010 har valnämnden i samråd med Stadsbyggnadskontoret gjort en översyn av befintliga valdistrikt och de båda valkretsarna. Antal röstberättigade per valdistrikt den 1 mars 2009 framgår av bifogade förteckning.

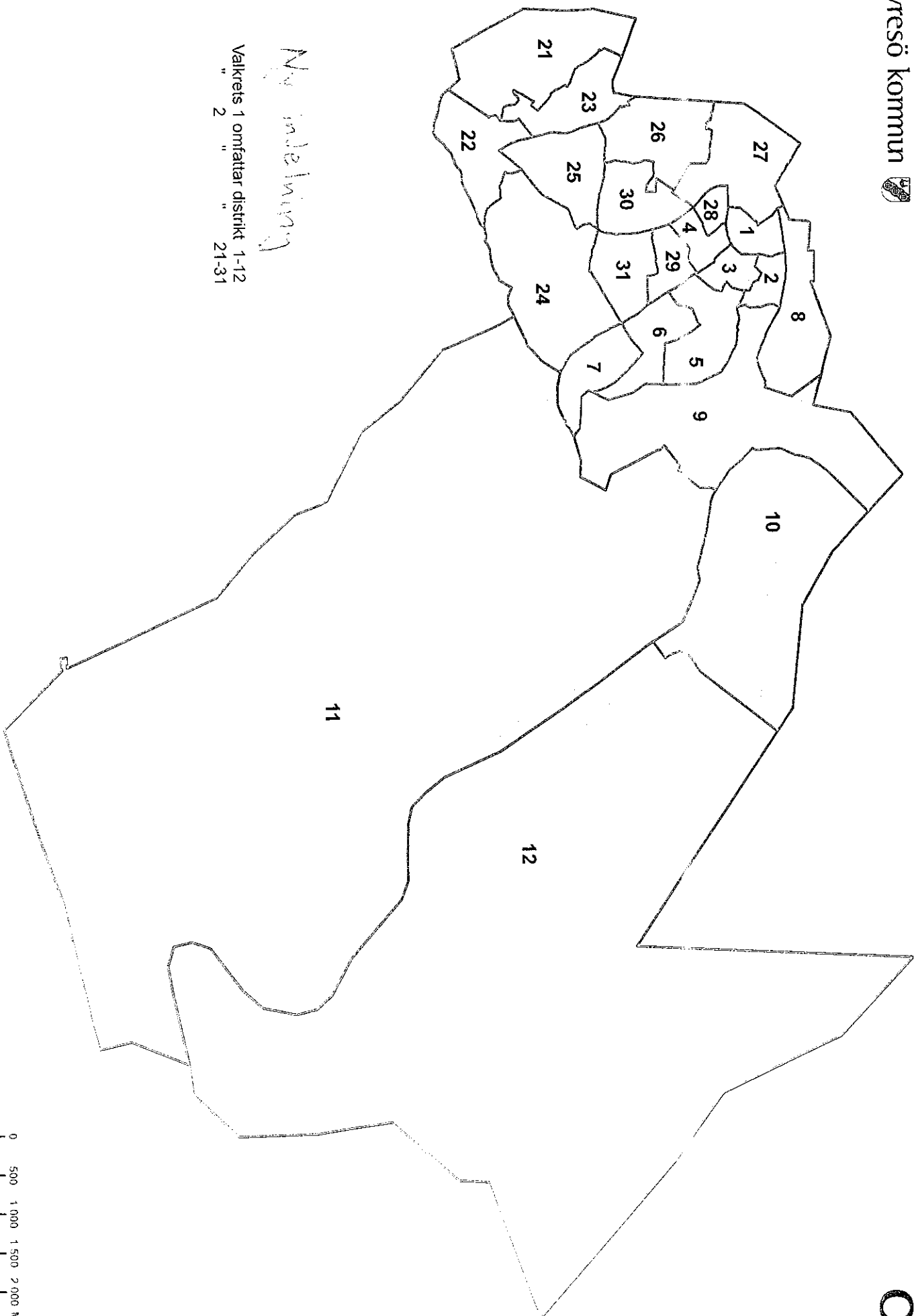
Översynen har omfattat en genomgång av storleken på valdistrikten, vad gäller antalet röstberättigade. Detta föranleder denna gång ingen revidering.

Översynen har även föranletts av synpunkter som inkommit i samband med valet till Europaparlamentet, framförallt vad gäller avstånd till vallokalerna. Synpunkterna gällde framförallt valdistrikt 11 och 12. För att få en bättre geografisk indelning föreslås en ny gränsdragning mellan 11 och 12 med Kalvfjärden som gräns mellan distrikten. Denna justering har föranlett smärre justeringar i förhållande till nr 9 och 10 för att skapa jämnare fördelning av röstberättigade mellan distrikten.

Stadsbyggnadskontoret har tagit fram ett nytt förslag till distriktsindelning. Ändringarna framgår av bifogade kartor som visar indelningen vid senaste valet och det nya förslaget från Stadsbyggnadskontoret.

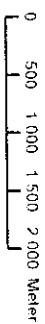
Valnämndens förslag till kommunstyrelsen

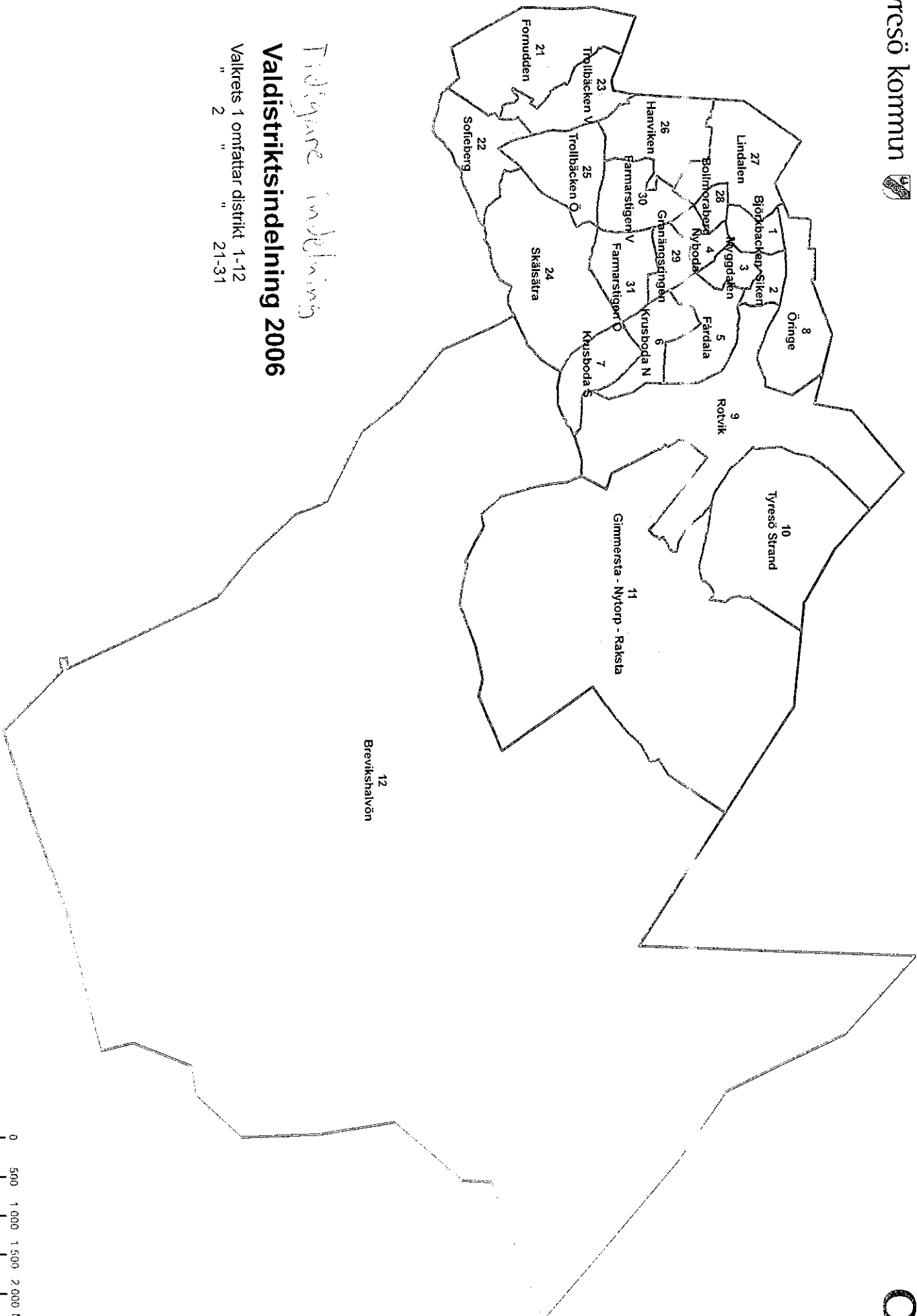
- Valdistriktsindelningen justeras i enlighet med det nya förslaget från Stadsbyggnadskontoret (Karta 2009-09-02).



Ny indelning

Valkrets 1 omfattar distrikt 1-12
" 2 " " 21-31

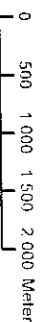




Fidigare indelning

Valdistriktindelning 2006

Valkrets 1 omfattar distrikt 1-12
 " 2 " " 21-31



Från: Linda Eriksson
Till: Fahlander, Fredrik
Datum: 09/02/09 1:49
Ärende: Valdistrikt
Bifogade filer: Valdistrikt_A4 20090902.pdf

Hej Fredrik!

Här kommer en ny version av kartan med valdistrikten.

Fördelningen andel röstberättigade ser nu ut:

9 - Rotvik 1203 stycken
10 - Tyresö Strand 1466 stycken
11 - Gimmersta - Nytorp - Raksta 1139 stycken
12 - Brevikshalvön 1548 stycken

Mvh/ Linda Eriksson

Stadsbyggnadskontoret
Tyresö kommun
Tel: 08-5782 98 68

Hela riket
Stockholms län

Tyresö

Röstberättigade vid val till Riksdag, landstings- och kommunfullmäktige

R-val Röstberättigade vid riksdagsval
UV Därav utvandrade svenska medborgare
K-val Röstberättigade vid kommunala val
Utl. Därav utländska medborgare

Valdistrikt	R-val	UV	K-val	Utl.
1 Björkbacken	1 047	17	1 125	95
2 Siken	1 440	22	1 505	87
3 Myggdalen	1 291	23	1 359	91
4 Nyboda	1 522	34	1 733	245
5 Fårdala	1 161	11	1 209	59
6 Krusboda N	1 176	14	1 207	45
7 Krusboda S	1 441	25	1 480	64
8 Öringe	1 325	18	1 388	81
9 Rotvik	1 294	17	1 352	75
10 Tyresö Strand	1 231	6	1 280	55
11 Gimmersta - Nytorp - Raksta	1 301	25	1 316	40
12 Brevikshalvön	1 130	19	1 165	54
21 Fornudden	1 369	29	1 412	72
22 Sofieberg	1 207	23	1 237	53
23 Trollbäcken V	1 291	26	1 322	57
24 Skälsätra	1 571	30	1 623	82
25 Trollbäcken Ö	1 113	18	1 160	65
26 Hanviken	1 487	21	1 546	80
27 Lindalen	1 356	23	1 418	85
28 Bollmoraberg	994	17	1 062	85
29 Granängsringen	1 319	27	1 552	260
30 Farmarstigen V	1 018	24	1 046	52
31 Farmarstigen Ö	1 543	105	1 545	107
Tyresö	29 627	574	31 042	1 989