









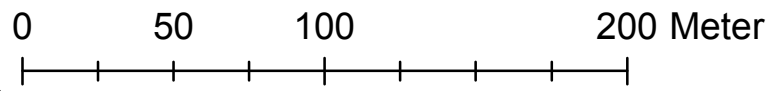



### Teckenförklaring

-  Strandlinje
-  Lokalgata/E-område
-  Natur, parkmark
-  Befintliga fastigheter, 1 ggr kostnaden
-  Nybildade fastigheter, 1.5 ggr kostnaden
-  Nybildade fastigheter, 1.8 ggr kostnaden
-  Nybildad fastighet (skola/förskola/omsorg)
-  Båtklubbar
-  Seniorbostäder, 7.2 ggr kostnaden
-  Fritidshus, 0.3 ggr kostnaden



**Fördelning av gatukostnader för Ugglevägen, etapp 9**  
 Inom Tyresö kommun, Stockholms län  
 Södra delen (karta 2/2)