



Börje Buss
Kartsystemingenjör

Primärkartan är framställd fotogrammetriskt år 2005 och kompletterad genom terrester mätning fram till ovanstående datum.
Koordinatsystem: Sweref99 Tyresö, RH00, Mätklass II.

PLANBESTÄMMELSER

Följande gäller inom områden med nedanstående beteckningar. Endast angiven användning och utformning är tillåten. Bestämmelser utan beteckning gäller inom hela planområdet.

GRÄNSER



-  Planområdesgräns
-  Egenskapsgräns

ANVÄNDNING AV MARK OCH VATTEN

Kvartersmark

-  SB. Förskola eller omsorgsboende

BEGRÄNSNINGAR AV MARKENS BEBYGGANDE

-  Marken får inte bebyggas
-  Marken får endast bebyggas med uthus och garage

PLACERING, UTFORMNING, UTFÖRANDE

Utformning













- I Högsta antal våningar

ADMINISTRATIVA BESTÄMMELSER

Genomförandetid

Genomförandetiden är 5 år från den dag planen vinner laga kraft

GRUNDKARTA

-  Kommungräns
-  Traktgräns
-  Fastighetsgräns
-  Servituts-, ledningsrätts-, gemensamhetsanläggningsgräns
-  Byggnad karterad efter takkontur resp hustiv
-  Uthus karterad efter takkontur resp hustiv
-  Skärmtak
-  Väg
-  Dike 4:1 3 Fastighetsbeteckningar
-  Staket 0.0 Bef. markhöjd
-  Häck
-  Mur

DETALJPLAN

Antagandehandling

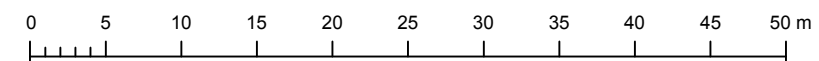
Omsorgsboende Tärningen, Nyboda 1:1

Inom Tyresö kommun, Stockholms län

Upprättad januari 2013 enligt PBL (2010:900)

Sara Kopparberg
Planchef

Hanna Fürstenberg Danielson
Planarkitekt



Beslutsdatum

Godkännande

Instans

MSU

Antagande

KS

Laga kraft

Skala: 1:500