



## INVESTERINGSÖNSKEMÅL 2014-2016

PARKER OCH NATUROMRÅDEN

Underlag för PROJEKT - PM

Gula fält ifylls av SDF; gröna av TK;

Stadsdelsförvaltning: Skärholmen

Handläggare på sdf: Rune Ney

508 24 060

### Prioritering:

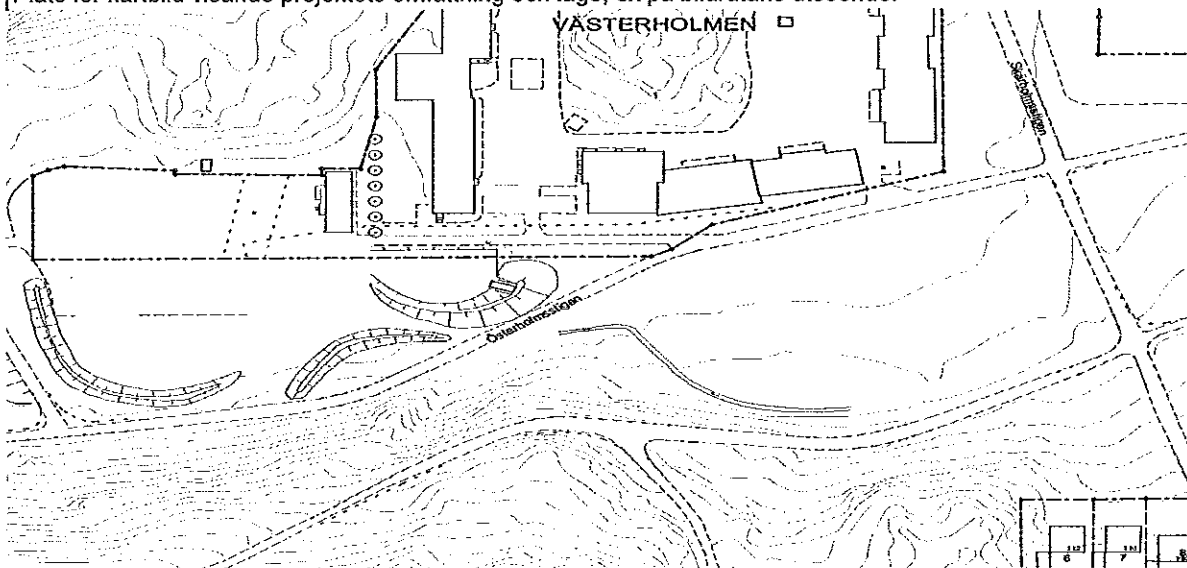
Ange vilken prioritetsordning detta projekt har jämfört med stadsdelens övriga önskade projekt (1-5).

1

Projektnamn: Västerholmsstråket

Adress: Österholmstigen

Plats för kartbild visande projektets omfattning och läge, ex på bildrutans utseende.



### Beskrivning av projektet:

Kort beskrivning av projektet och dess närmaste omgivning.

Parkstråk som ligger söder om Västerholmsskolan och öster om Vårbergs idrottsplats. Tidigare fanns här en parkleksbyggnad som övergick till skolan. Övrig parkmark tillhör fortfarande stadsdelen. Ytan består av ett fåtal gamla lekredskap, grusyta, asfalterade bollytor och anlagda kullar kring parken. På denna parkyta vill stadsdelen anlägga ett aktivitetstråk. En del av parken utgörs av den grusade bollplan öster om stråket som kommer att omvandlas till en puckelbollplan under 2013. Eftersom puckelbollplanen har drivits som ett separat projekt revideras med denna ansökan projektbeskrivningen och den uppskattade kostnaden för övrig yta.

### Mål / syfte med projektet

Syftet är omvandla parkstråket till ett aktivitetsstråk med inriktning på spontanidrott. Förutom den beslutade puckelbollplanen finns bland annat medborgarförslag på skatepark och konstgräsplan. Parkytans utformning, närheten till Vårbergs IP - som skall få omfattande upprustning med bl.a inomhushallar för bollspel/boule med start 2013, närheten till Västerholmsskolan och vidare till Kungens kurva gör platsen lämplig för anläggande av ett blandat aktivitetsstråk och upprustning av den befintliga lekutrustningen. Målet är att dessa projekt tillsammans ska utgöra södra Stockholms

mest attraktiva aktivitetsstråk. Projektet finns med i Skärholmens Parkplan från 2007 och ingår i arbetet med att göra staden till en attraktiv och trygg plats för boende och besökande. I samband med det fortsatta programarbetet kommer samrådsmöten att genomföras för att fördjupa och stärka den demokratiska processen i stadsdelen och som ett led i arbetet för minskad segregation i staden.

#### Övrigt /speciella frågor:

Förvaltningen har tagit fram handlingar och haft samråd gällande puckelbollplanen som nu är ute på Opic för upphandling. Av den tidigare uppskattade totalkostnaden för hela parkytan om 8 mnkr har beräknats och beslutats om 4 mnkr till puckelbollplanen. Då denna har drivits som ett separat projekt med en egen delbudget måste nu projektbeskrivningen och den uppskattade kostnaden för övrig yta revideras. Den uppskattade kostnaden för resterande yta revideras till 5 mnkr och därmed ökar den uppskattade totalkostnaden till 9 mnkr.

#### Drift- och underhållskonsekvenser

Projektet kommer inte att ge ökade kostnader för drift och underhåll.

#### Ekonomi

	förbrukat t.o.m 2012	beslutat 2013	uppskattad totalkostnad
SDF:s uppskattade kostnad. <i>Anges i mnkr per år</i>	0	4	9

#### TK:s bedömning

	tidigare	2013	2014	2015	2016	totalt
TK:s förslag till budget <i>Anges i mnkr per år</i>						



## INVESTERINGSÖNSKEMÅL 2014-2016

PARKER OCH NATUROMRÅDEN

Underlag för PROJEKT - PM

Gula fält ifylls av SDF; gröna av TK;

Stadsdelsförvaltning: Skärholmen

Handläggare på sdf: Rune Ney

508 24 060

Prioritering:

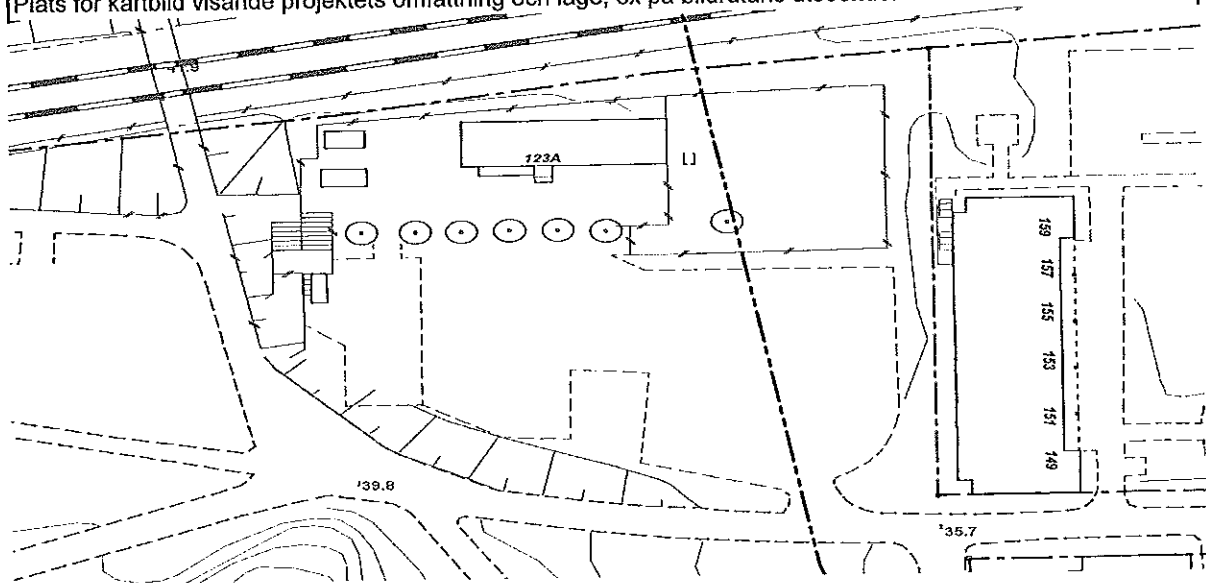
Ange vilken prioritetsordning detta projekt har jämfört med stadsdelens övriga önskade projekt (1-5).

2

Projektnamn: Idlekens Parklek

Adress: Idholmsvägen 159

Plats för kartbild visande projektets omfattning och läge, ex på bildrutans utseende.



### Beskrivning av projektet:

Kort beskrivning av projektet och dess närmaste omgivning.

Välbehövlig upprustning av parklek. Enligt tidigare plan skulle en ny parklek förläggas väster om den befintliga för att ge plats åt en förskola där parkleken ligger idag, men den projekteringen har nu återtagits. En förskola på denna plats är beroende av att bostäder längs med Vårbergsvägen färdigställs, så i dagsläget har vi ingen gällande tidsplan för förskolan. Vid en analys av markförhållandena på de båda ytorna för att se var det är lämpligast att förlägga en ny parklek respektive eventuell ny förskola framgår att parkleken bör vara kvar på samma plats. Förvaltningen vill att investeringen prioriteras och investeringsmedel för projektering beslutas om inom en snar framtid. Finansiering för parkleken kan eventuellt påverkas även genom grönkompensationsmedel från bostadsprojektet Vårbergsvägen.

### Mål / syfte med projektet

Parken rustas upp för att fungera som en kvarterspark med lekplats för mindre och mellanstora barn, som en träffpunkt och grön oas och skall skötas som en aktivitetspark. Projektet finns med i Skärholmens Parkplan från 2007 och ingår också i arbetet med att göra staden till en attraktiv och trygg plats för boende och besökande. I samband med det fortsatta programarbetet kommer

samrådsmöten att genomföras för att fördjupa och stärka den demokratiska processen i stadsdelen och som ett led i arbetet för minskad segregation.

#### Drift- och underhållskonsekvenser

Projektet kommer inte att ge ökade kostnader för drift och underhåll.

#### Ekonomi

	förbrukat t.o.m 2012	beslutat 2013	uppskattad totalkostnad enligt SDN/TK
SDF:s uppskattade kostnad. <i>Anges i mnkr per år</i>	0		7

#### TK:s bedömning

	tidigare	2013	2014	2015	2016	totalt
TK:s förslag till budget <i>Anges i mnkr per år</i>						



## INVESTERINGSÖNSKEMÅL 2014-2016

PARKER OCH NATUROMRÅDEN

Underlag för PROJEKT - PM

Gula fält ifylls av SDF; gröna av TK;

Stadsdelsförvaltning: Skärholmen

Handläggare på sdf: Rune Ney

508 24 060

Prioritering:

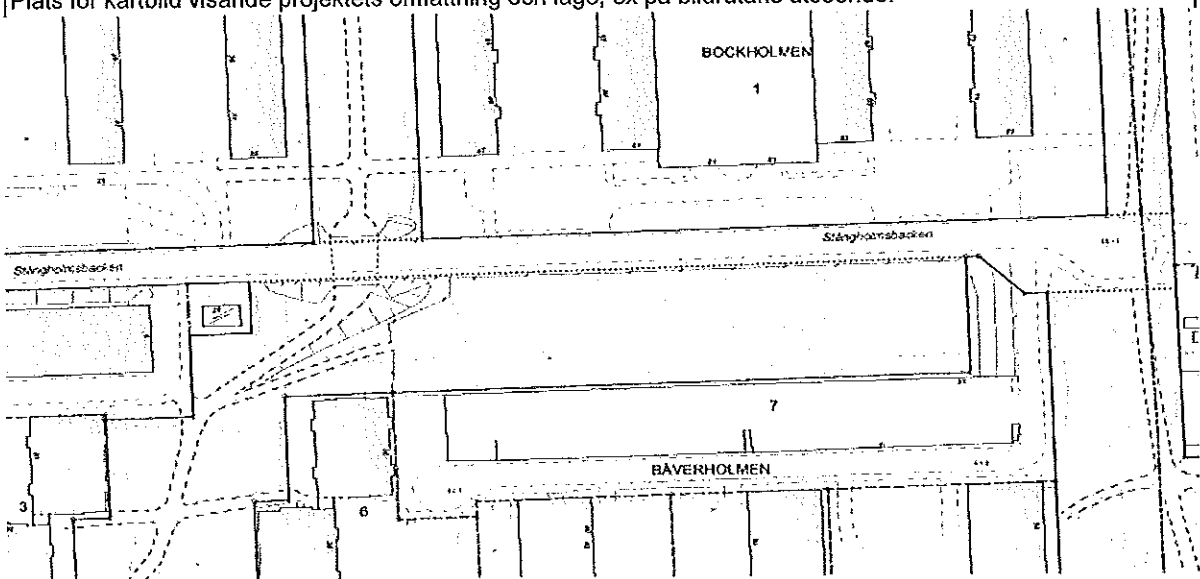
Ange vilken prioritetsordning detta projekt har jämfört med stadsdelens övriga önskade projekt (1-5).

3

Projektnamn: Stångholmsparken

Adress: Stångholmsbacken

Plats för kartbild visande projektets omfattning och läge, ex på bildrutans utseende.



### Beskrivning av projektet:

Kort beskrivning av projektet och dess närmaste omgivning.

Anlagd långsmal parkyta mellan parkeringshus och gata. Hela parken och lekmiljön visar tydligt på nackdelen med funktionsseparering från miljöprogrammets dagar. Platsen upplevs som otrygg, åsidosatt och svårtillgänglig. Lekplatsen saknar det som kännetecknar en god lekmiljö, och är med sin form och utförande svår att sköta och förbättra genom den löpande verksamhet. Utrustning och markyta är också allmänt sliten. Upprustning av lekutrustningen är nödvändig, men framförallt krävs ett nytt helhetsgrepp för att omforma och tillgängliggöra parken - och skapa en trygg och inbjudande miljö.

### Mål / syfte med projektet

Projektet ligger med i Skärholmens Parkplan som togs 2007. Parken är en av förvaltningens tre större parker/lekplatser i stadsdelsområdet därmed väsentlig att nå målet med en attraktiv och trygg stad för boende och besökande. Parken rustas upp för att fungera som en kvarterspark med lekplats för mindre och mellanstora barn, träffpunkt och grön oas. Parkanläggningen ska skötas som en aktivitetspark. I samband med det fortsatta programarbetet kommer samrådsmöten att genomföras

för att fördjupa och stärka den demokratiska processen i stadsdelen och som ett led i arbetet för minskad segregation i staden.

#### Drift- och underhållskonsekvenser

Projektet kommer inte att ge ökade kostnader för drift och underhåll.

#### Ekonomi

	förbrukat t.o.m 2012	beslutat 2013	uppskattad totalkostnad enligt SDN/TK
SDF:s uppskattade kostnad. <i>Anges i mnkr per år</i>	0	0	6,3

#### TK:s bedömning

	tidigare	2013	2014	2015	2016	totalt
TK:s förslag till budget <i>Anges i mnkr per år</i>						