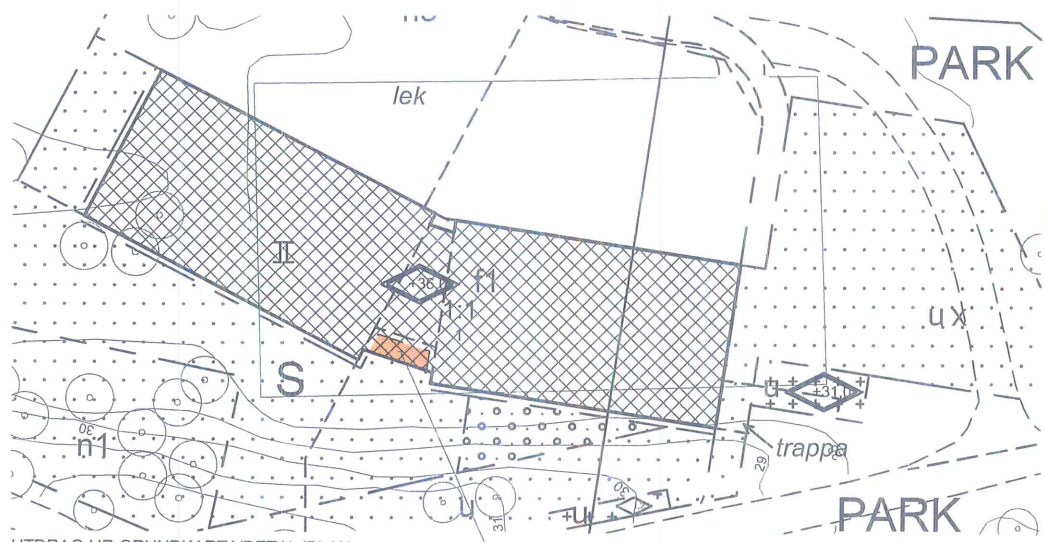


PLAN 1



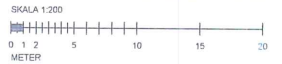
GRUNDKARTA

- Kvarter-/områdesgräns
- - - Fastighetsgräns
- · - · - Fastighetsgräns 3D
- 2,2, 1,2 Registernummer
- Byggnad
- Träd
- Staket
- Nivåkurvor
- Markhöjd
- Mur
- Stödmur
- SV. Servitutsområde

Upprättad av Stadsmättningsavdelningen
2011-05-10
Henrik Trofast
lantmätare

Koordinatsystem: ST 74 i plan
och stadens (RH 00) i höjd
Måtklass II

UTDRAG UR GRUNDKARTA/DETALJPLAN



BYGGNADSAREA SOM ÖVERSKRIDER
EGENSKAPSGRÄNS PÅ DETALJPLANEN



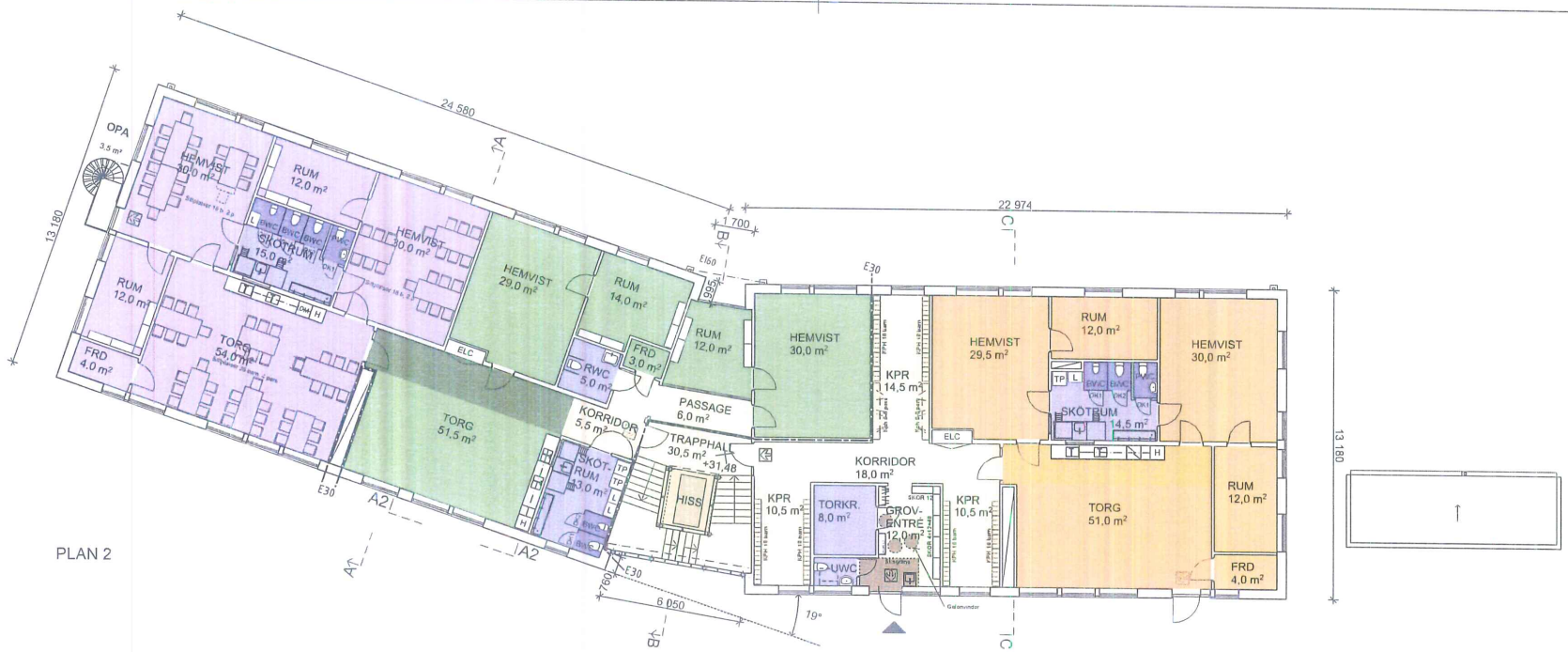
FÖRSLAGSHANDLING

SISAB SKOLFÄSTIGHETER
I STOCKHOLM AB

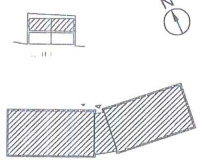
PROJEKT	BE	UT	PROJEKTERARE	SKR	DATE
DEL 4 / LILJEHOLMEN 11					
FASTIGHETS- och FÖRETAGS- BYGGNADSBYGGNAD					
HJG 7					
PROJEKTNUMMER	11	05			43 1107
PROJEKTNUMMER	159/07	3	05		43 1107
PROJEKTNUMMER	159/07			A39 - 011	43 1107

1 (2)
Bilaga 1

PLAN 2



2 (2)



FÖRSLAGSHANDLING

SISAB SKOLFÄSTIGHETER I STOCKHOLM AB

REF	ART	PROJEKTAVTÄR	SIGN	DATUM
DEL 7 / LILJEHOLMEN 11				
FASTIGHETS FÖRFATTNING				
BYGGNADENS PLAN 2				
RIS 2				
11-1-20				
PROJEKTLEDARE	BYGGNAD	BYGGNAD	BYGGNAD	BYGGNAD
2013-07-30	05	1350-20	A 30-021	10001