

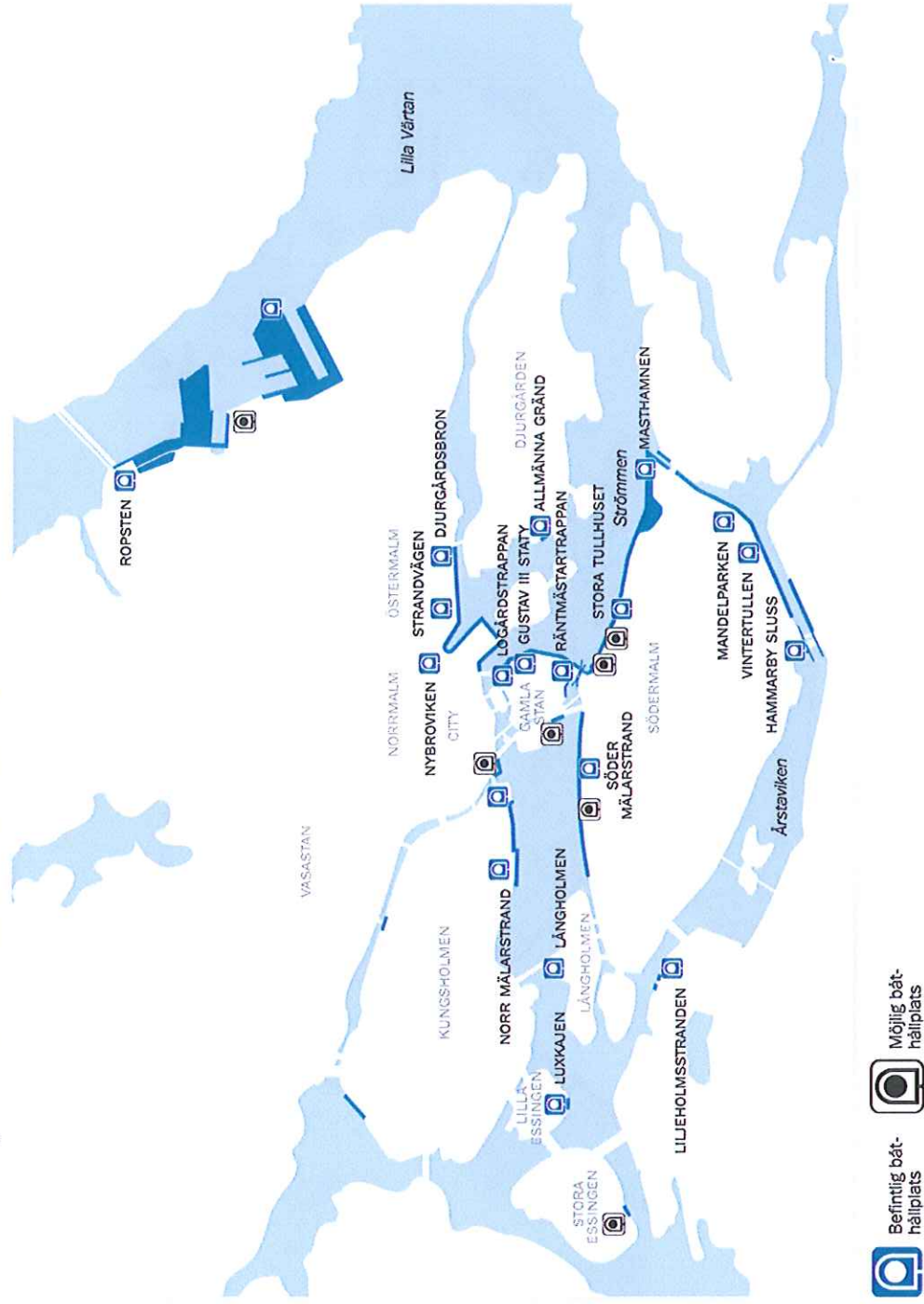
## Bilaga

Illustrationer över funktioner och verksamheter som bör finnas längs Stockholms Hamnars kajer, idag och imorgon.

# Stockholms Hamnar



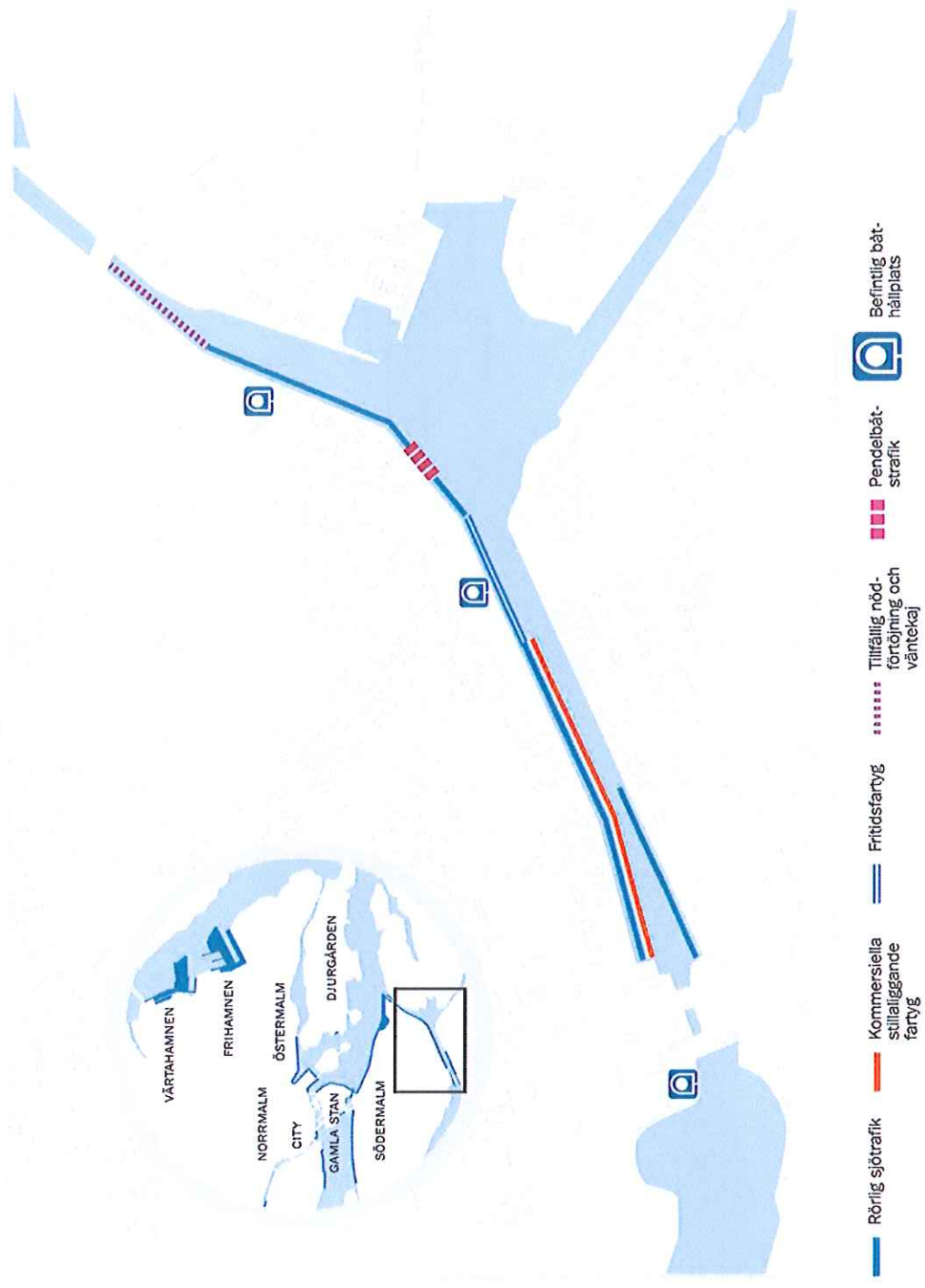
# Båthållplatser i Stockholms Hamnar



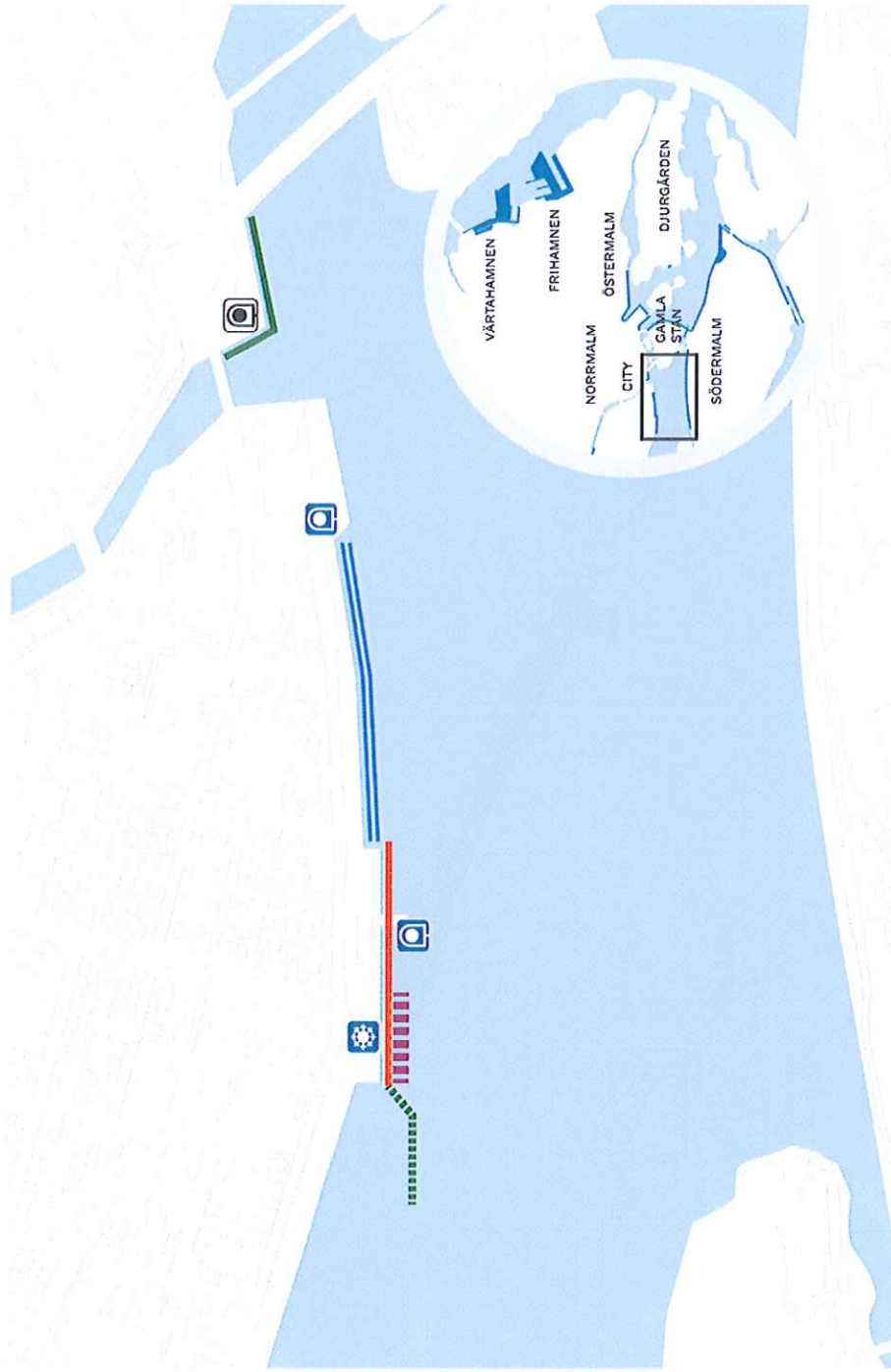
# Strömkajen, Nybroviken och Strandvägen



# Norra och Södra Hammarbyhamnen

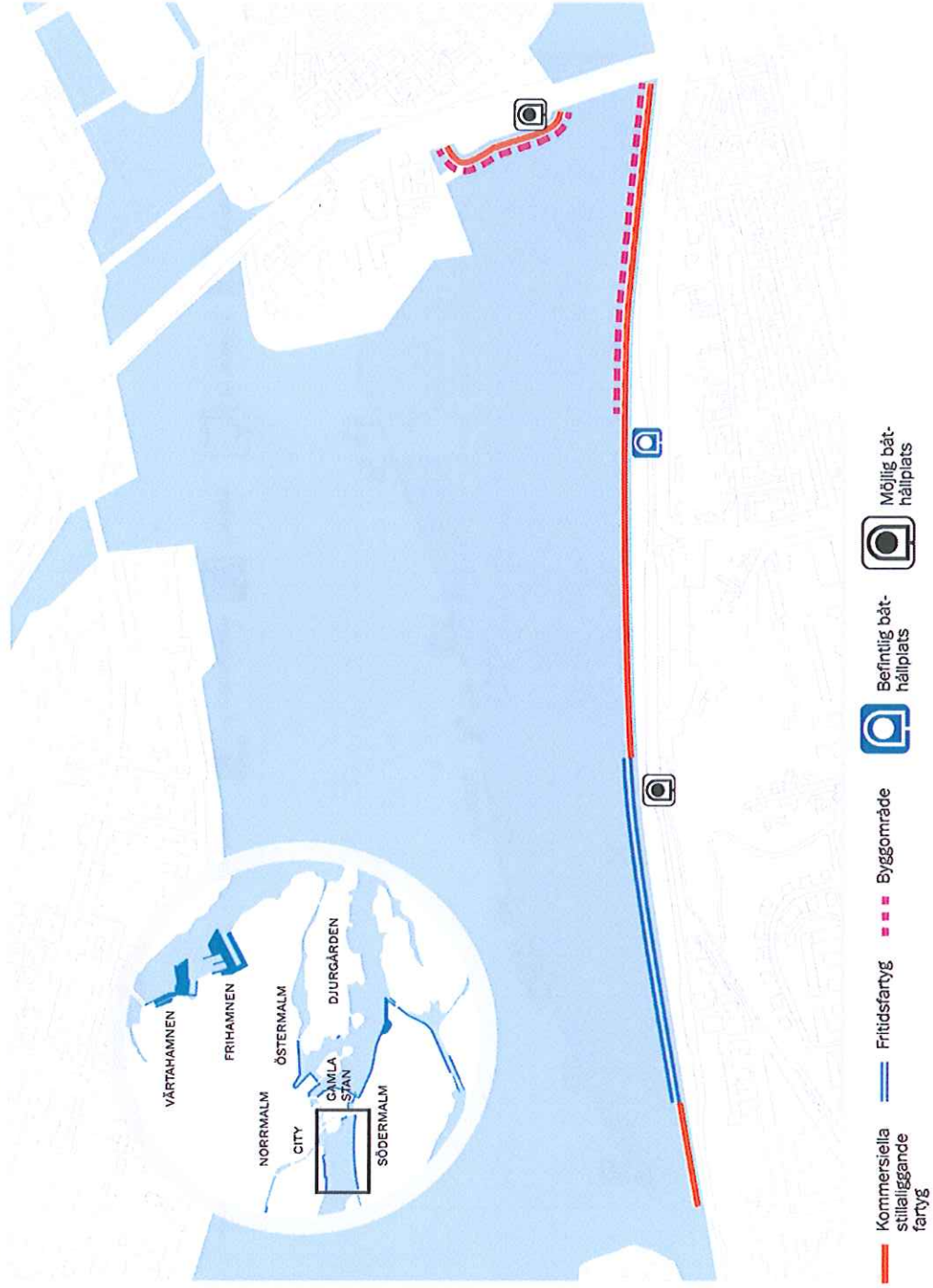


# Norr Mälärstrand

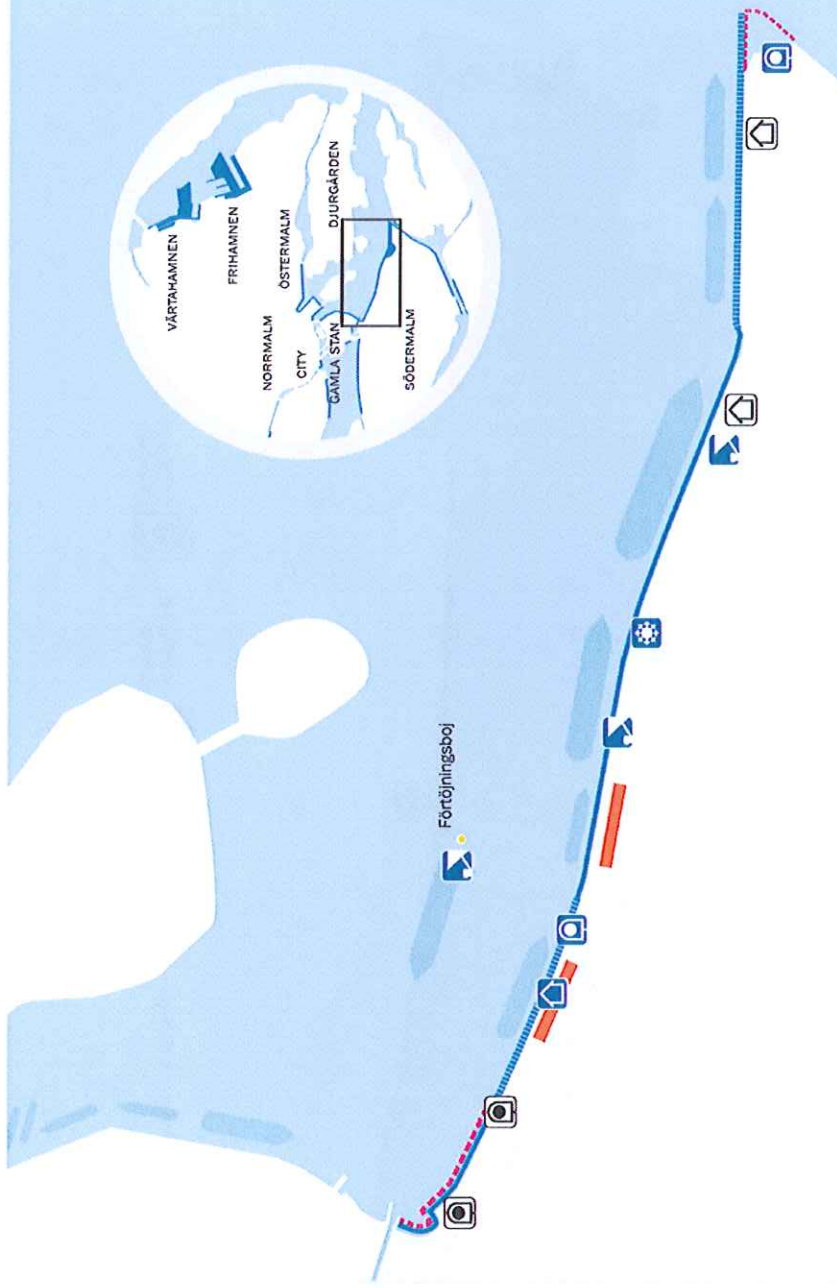


- Kommersiella ställiggående fartyg
- Fritidsfartyg
- ||||| Evenemang
- Gästhamn
- Berfintlig båt-hållplats
- Möjlig båt-hållplats
- ☄ Snötipp

# Söder Mälärstrand



# Stadsgården-Masthamnen



— Rörlig sjötrafik    - - - Byggningsområde    Färjor    Kryssningsläge    Terminal    Ny terminal    Snöklipp

 Befintlig båt-hållplats     Möjlig båt-hållplats



# Skeppsbron



— Rörig sjötrafik    ■■■■ Evenemang    ■■■■ Byggnråde    ■■■■ Skärgårdstrafik



Befintlig båt-hållplats

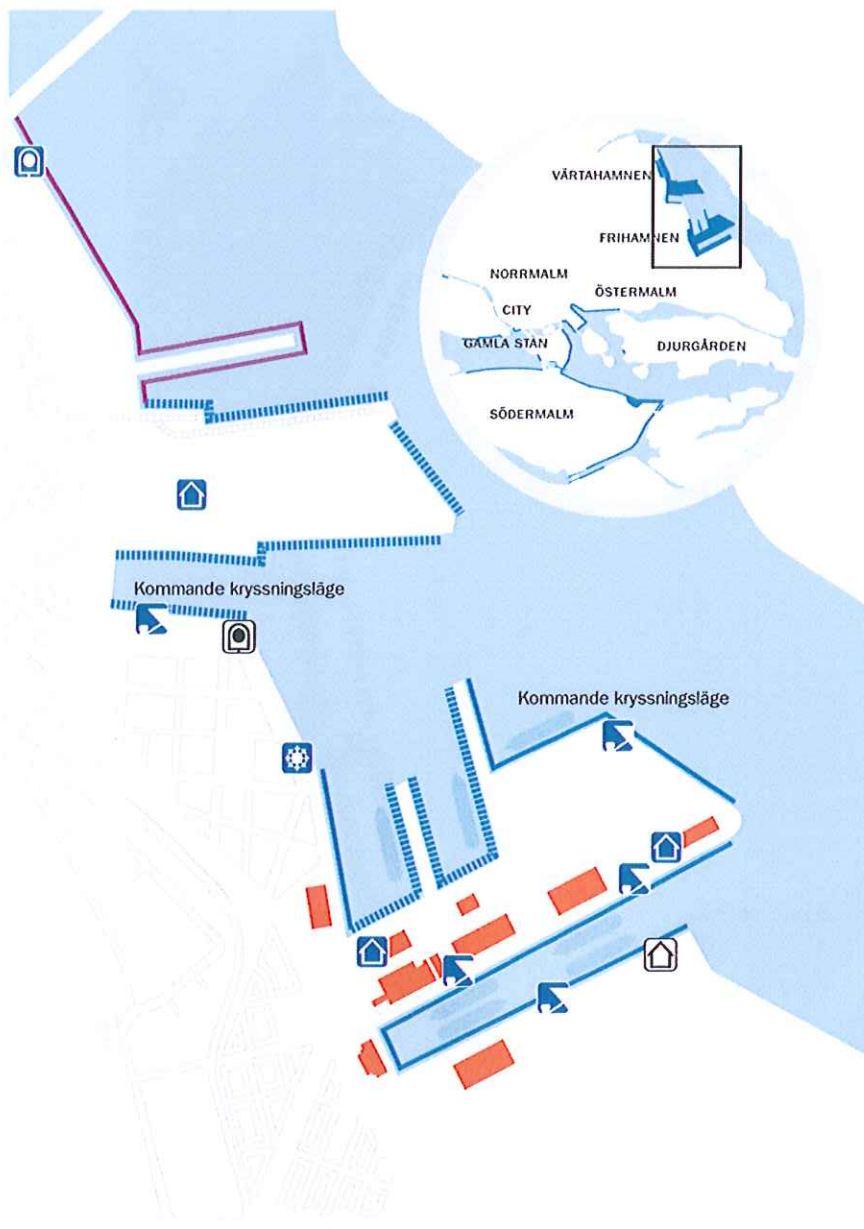


Terminal



Kryssningsläge

# Värtahamnen, Frihamnen och Energihamnen



- Kryssningsfart/  
specialfartyg
- ||||| Färjor
- Energihamn, bulk  
och bunkerfartyg
- ||||| Tågspår
-  Kryssningsläge
-  Befintlig båt-  
hållplats
-  Möjlig båt-  
hållplats
-  Terminal
-  Ny terminal
-  Snötipp

Illustration över Värtahamnen, Frihamnen och Energihamnen efter färdigställandet av pågående och planerade utvecklingsprojekt.