

## UTDRAG

§ 70

Dnr 2011 KSM 200 214

### Detaljplan för Nyfors, beslut om antagande

#### Kommunstyrelsens förslag till kommunfullmäktige

- Detaljplanen för Nyfors antas.

#### Reservation

Marie Åkesdotter (MP) reserverar sig med hänvisning till särskilt yttrande lämnat i miljö- och samhällsbyggnadsutskottet 2013-11-13 § 149 (bilaga).

Leif Kennerberg (KD) reserverar sig.

Mats Larsson (FP) reserverar sig med hänvisning till reservation i miljö- och samhällsbyggnadsutskottet 2013-09-11 § 117 (bilaga).

---



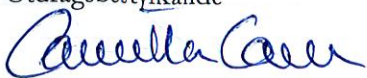
#### Beskrivning av ärendet

Samhällsbyggnadsförvaltningen fick i uppdrag att ta fram en detaljplan för Nyfors i maj 2011. Planen är en förnyelseplan som syftar till att möjliggöra permanent boende i fritidshusområdet Nyfors.

Planområdet gränsar till forsarna i Wättingeströmmen, Tyresö-Flaten, Albysjön och Tyresta naturreservat. Resterna från verksamheten vid forsarna i Wättingeströmmen utgör en viktig del av Tyresös kulturhistoria. Sörmlandsleden passerar genom området. Området är därför av betydelse som besöksmål och för rekreation och friluftsliv.

Under granskningen inkom 48 yttranden varav tre var namnlistor. Granskningen har lett till att planen ändrats vad gäller bygg rätt för komplementbyggnad på Rundmar 1:5, i övrigt har endast mindre korrigeringar gjorts.

Ärendet bereddes i miljö- och samhällsbyggnadsutskottet 2014-04-02 § 49. Utskottet föreslår att detaljplanen ska antas. Efter det har planbeskrivning och granskningsutlåtande korrigerats med att delar av planområdet ingår i riksintresse för friluftsliv samt granskningsutlåtandet med information om

Justerandes sign 		Utdragsbestyrkande 
---	---	--

ändrad gräns mellan parkeringsplats och parkmark.

### Ordförandeförslag

Jag föreslår att kommunstyrelsen föreslår kommunfullmäktige att detaljplanen för Nyfors antas.

### Yrkande

Marie Åkesdotter (MP) yrkar på lägre exploateringsgrad på kommunens fastigheter.

Leif Kennerberg (KD) yrkar att byggnadsarean för enplanshus på privata fastigheter högst får uppta 160 kvm.

Mats Larsson (FP) yrkar att en strandpromenad ska föras in i detaljplanen.

### Beslutsgång

Ordföranden ställer proposition på Marie Åkesdotters (MP) yrkande och finner att kommunstyrelsen har avslagit det.

Ordföranden ställer proposition på Leif Kennerbergs (KD) yrkande och finner att kommunstyrelsen har avslagit det.

Ordföranden ställer proposition på Mats Larssons (FP) yrkande och finner att kommunstyrelsen har avslagit det.

Ordföranden ställer proposition på ordförandeförslaget och finner att kommunstyrelsen har bifallit det.

### Bilagor

PU MSU 140402, antagande detaljplan Nyfors.pdf

Reservation, FP.pdf



Särskilt yttrande, MP.pdf

Tjänsteskrivelse, beslut om antagande detaljplan Nyfors.pdf

Planbeskrivning Nyfors antagande.pdf

Plankarta Nyfors antagande.pdf

Granskningsutlåtande Nyfors.pdf

Justerandes sign 			Utdragsbestyrkande
---	---	--	--------------------

§ 49

Dnr 2011KSM200.214

## Detaljplan för Nyfors, beslut om antagande

### Miljö- och samhällsbyggnadsutskottets förslag till kommunstyrelsen

Kommunfullmäktige antar detaljplanen för Nyfors.

#### Jäv

Jenny Linné mark- och exploateringschef närvarande inte vid handläggningen av ärendet.

#### Reservation

Marie Åkesdotter (MP) reserverar sig mot beslutet att avslå yrkande om lägre exploateringsgrad på kommunens fastigheter.

Leif Kennerberg (KD) reserverar sig mot beslutet om att avslå yrkandet om att byggnadsarean för enplanshus på privata fastigheter högst får uppta 160 kvm.

Mats Larsson (F) hänvisar till reservation 2013-09-11 § 117 (bilaga).

#### Protokollsanteckning

Elisabet Hedlund (V) hade anslutit sig till Marie Åkesdotter (MP) yrkande på lägre exploateringsgrad på kommunens fastigheter om hon hade haft rösträtt.

#### Beskrivning av ärendet

Samhällsbyggnadsförvaltningen fick i uppdrag att ta fram en detaljplan för Nyfors i maj 2011. Planen är en förnyelseplan som syftar till att möjliggöra permanent boende i fritidshusområdet Nyfors.

Planområdet gränsar till forsarna i Wättingeströmmen, Tyresö-Flaten, Albysjön och Tyresta naturreservat. Resterna från verksamheten vid forsarna i Wättingeströmmen utgör en viktig del av Tyresös kulturhistoria.

Justeraendes sign 			Utdragsbestyrkande
--	---	--	--------------------



Sörmlandsleden passerar genom området. Området är därför av betydelse som besöksmål och för rekreation och friluftsliv.

Under granskningen inkom 48 yttranden varav tre var namnlistor med sammanlagt 193 underskrifter.

### Ordförandeförslag

Ordföranden föreslår att kommunfullmäktige antar detaljplanen för Nyfors.

### Yrkande

Marie Åkesdotter (MP) yrkar på lägre exploateringsgrad på kommunens fastigheter.

Leif Kennerberg (KD) yrkar att byggnadsarean för enplanshus på privata fastigheter högst får uppta 160 kvm.

### Beslutsgång

Ordföranden ställer proposition på Marie Åkesdotters (MP) yrkande om lägre exploateringsgrad på kommunens fastigheter och finner att yrkandet avslås. Ordföranden ställer proposition på Leif Kennerbergs (KD) yrkande att byggnadsarean för enplanshus på privata fastigheter högst får uppta 160 kvm och finner att yrkandet avslås. Ordföranden ställer proposition på ordförandeförslaget. Miljö- och samhällsbyggnadsutskottet beslutar enligt ordförandeförslaget.

### Bilagor

Tjänsteskrivelse, beslut om antagande detaljplan Nyfors.pdf  
Planbeskrivning Nyfors antagande.pdf  
Plankarta Nyfors antagande.pdf  
Granskningsutlåtande Nyfors.pdf  
Reservation, FP.pdf  
Särskilt yttrande, MP.pdf

Justerandes sign



Utdragsbestyrkande





## Folkpartiet Liberalerna

### Reservation

#### Miljö- och samhällsbyggnadsutskottet 2013-09-11, § 117, Detaljplan Nyfors, beslut om granskning

Folkpartiet strävar alltid efter att uppmuntra och underlätta för tyresöbor att komma ut i naturen och att få tillgång till våra strandlinjer. I detaljplaneförslaget för Nyfors har därför Folkpartiet hela tiden önskat få en strandpromenad på plats.

Försitter kommunen den chans som nu finns att rita in en strandpromenad längs Tyresö Flatens norra strand från Hundängen till Nyfors har man i princip för all framtid förhållit sig den möjligheten. Strandpromenaden blir aldrig lättare att planera in än i detta ännu planlösa skede.

Antagligen av rädsla att stöta sig med fastighetsägarna i Nyfors vågar varken socialdemokrater eller moderater skicka ut ett förslag innefattande strandpromenad för granskning.

Med en allmänt tillgänglig strandpromenad kommer tillgängligheten till vattnet att öka både för de boende i Nyfors och för övriga tyresöbor. En strandpromenad skulle på trevligt sätt knyta samman området kring Hundängen och Gammelström med badstranden vid Tyresö-Flaten och Hällbergatomten, för att sedan leda vidare mot forsen, Albysjön och Tyresta naturreservat.

Kostnaden för själva anläggandet av strandpromenaden vid en landbaserad strandpromenad i trä uppskattas i kommunens utredning till 200.000 kronor. Inlösen av privat kvarterersmark beräknas i samma utredning på fullt genomsnittsvärde om 2000 kr per kvadratmeter och skulle då kosta 2.082.000 kr. Den företagsskada som berörda fastighetsägare lider uppskattas till 800.000 kr per fastighet eller totalt 7.200.000 kr för nio fastigheter. Uppskattningen av företagsskada bygger på uppgifter ur en omfattande utredning rörande en detaljplanerad fastighet i Nacka där en gångväg längs vatten skulle utökas så att den blir körbar med bil, vilket knappast är relevant beträffande Nyfors. Även kostnaden för markinlösen bör studeras närmare. Kommunens utredning borde grunda sig på faktiska förhållanden och inte på hur det förhåller sig beträffande en fastighet i Nacka. Strandpromenaden kan byggas när ekonomin tillåter – men den måste föras in i planen.

Folkpartiet bedömer att en stor del av promenaden kan ligga på fast mark nära vattnet. Vid Hällbergatomten finns till exempel rester av en gammal väg längs vattnet. Längs en del partier där berget lutar brant mot vattnet måste strandpromenaden kräva ut över vattnet på en i berget förankrad konstruktion.

Förutom den folkhälsoaspekt som ligger i en attraktiv strandpromenad finns en trafiksäkerhetsaspekt då många fotgängare i stället för att gå på Nyforsvägen troligen hellre väljer strandpromenaden framför att gå fram och åter på en bilväg. Även biltrafiken på Nyforsvägen torde minska då det blir mer attraktivt att parkera vid Hundängsparkeringen än vid Nyfors.

Ytterligare en positiv effekt av en strandpromenad är att den naturliga vegetationen närmast stranden och troligen även längre upp på tomtorna torde vårdas för att minska den insyn som kan finnas från strandpromenaden upp mot bebyggelsen. Därmed döljs bebyggelsen sett från stranden.

De juridiska aspekter som lyfts fram i kommunens utredning gällde en länkt strandpromenad längs havet förbi några fastigheter i Kalmar län. Strandpromenaden skulle under stora delar av året inte kunna användas på grund av översvämning och de som använder den tvingas då gå längre upp på berörda fastigheter. Vidare var avståndet blott femton meter mellan ett soldäck och tänkt gångväg förbi en av de berörda fastigheterna. Jämförelsen med Nyfors är helt irrelevant. Avvägningen mellan allmänt och privat intresse ska inte göras av kommunala tjänstemän, det är politikens uppgift. Vid eventuellt överklagande avgör högre instanser.

De skräckvisioner och hinder som målas upp av dem som motsätter sig en strandpromenad behöver inte infrias.

Det går att göra en vacker strandpromenad – om viljan finns. Folkpartiet vill mer och vi reserverar oss mot beslutet att inte lägga in en strandpromenad i det material som skickas ut för granskning.

För Folkpartiet Liberalerna i Miljö- och samhällsbyggnadsutskottet

  
Mats Larsson




Datum 2014-04-02  
Tid 08:30–11:20  
Plats Bollmora


Beslutande Se närvarolista


Övriga deltagare Se närvarolista

Justeringens plats  
och tid 2014-04-07

Paragrafer 46 - 68

Sekreterare   
Anette Jansson

Ordförande   
Fredrik Sawestahl

Justerande   
Jerry Svensson

**ANSLAG / BEVIS**

Protokollet är justerat. Justeringen har tillkännagivits genom anslag.

Organ Miljö- och samhällsbyggnadsutskottet  
Sammanträdesdatum 2014-04-02  
Datum då anslaget sätts upp 2014-04-28  
Datum då anslaget tas ned  
Förvaringsplats för protokollet Samhällsbyggnadsförvaltningens arkiv plan 5

Underskrift   
Anette Jansson

Utdragsbestyrkande



## Närvarolista

### Beslutande

Fredrik Saveståhl (M)  
Anki Svensson (M)  
Lotta Stjernfeldt (M), Ersättare för Matilda Lundh (M)  
Mats Larsson (FP), Ej närvarande § 53  
Mats Lindblom (FP), Ersättare för Mats Larsson (FP) § 53  
Leif Kennerberg (KD)  
Kristjan Vaigur (S)  
Anita Mattsson (S)  
Jerry Svensson (S)  
Marie Åkesdotter (MP)

### Ersättare

Dick Bengtson (M)  
Margareta Ternstedt (FP)  
Ulrica Riis-Pedersen (C)  
Lennart Jönsson (S), Ej närvarande § 53  
Karin Ljung (S)  
Elisabet Hedlund (V)

### Övriga

Göran Norlin, Enhetschef, Samhällsbyggnadsförvaltningen  
Carolina Fintling Rue, Samhällsbyggnadsförvaltningen  
Henrik Lagerhed, Controller, Ekonomi  
Sophia Norrman Winter, Samhällsbyggnadsförvaltningen  
Jenny Linné, Samhällsbyggnadsförvaltningen  
Göran Bardun, Kommunekolog, Samhällsbyggnadsförvaltningen  
Kent Wiklund, Samhällsbyggnadsförvaltningen  
Helene Hallberg, Samhällsbyggnadsförvaltningen  
Hanna Fürstenberg-Danielson, Samhällsbyggnadsförvaltningen  
Marita Bertilsson, Politisk sekreterare, S  
Anette Jansson, Sekreterare, Samhällsbyggnadsförvaltningen  
Sara Kopparberg, Stadsbyggnadschef, Samhällsbyggnadsförvaltningen

Justerandes sign 			Utdragsbestyrkande
---	---	--	--------------------

Hedda Ericsson, Miljöstrateg, Samhällsbyggnadsförvaltningen  
Martin Fahlman, Bygglovschef, Samhällsbyggnadsförvaltningen  
Lotta Anglén, Informationssamordnare, Samhällsbyggnadsförvaltningen  
Bertil Melin, Servicecenter

**Frånvarande**

Mathilda Lundh (M)

Peter Bylund (MP)

Justerandes sign



Utdragsbestyrkande





### Särskilt yttrande

Miljö- och samhällsbyggnadsutskottet 13 november 2013

#### § 149 Detaljplan för Nyfors, beslut om granskning

Miljöpartiet godkänner att förslaget till detaljplan för Nyfors ställs ut för granskning. Vi ser att mycket positivt har hänt sedan samrådet och att vi har fått gehör, nu också när det gäller mindre byggrätter.

#### Förändringar efter samrådet

Vi är positiva till att förvaltningen har arbetat om planen som bland annat inneburit att: byggrätternas storlek dragits ner, komplementbyggnaderna blir lägre, styckningen för disponentvillan dragits tillbaka, parkeringarna läggs vid yttre kanten av området, vägen blir smalare då gångbanorna tagits bort, Sörmlandsledssläppet blir kvar (om än i avsmalnat skick), antalet nya byggnader på Hällberga blivit betydligt färre och att huvudbyggnaden skyddas, samt takhöjden på nytillkommande bebyggelse dras ner.

#### Gestaltningprogram

Miljöpartiet, Socialdemokraterna och Folkpartiet beslutade gemensamt att ta fram ett gestaltningprogram för området. Förvaltningen har tagit fram s.k. gestaltningsprinciper, med syfte att försöka bevara mer av områdets karaktär och att det blir mer enhetligt. Viktigt är också att det stora allmänintresset vägs in.

#### Byggrätt

Miljöpartiet var inte överens med moderaterna om storleken på byggrätterna - 120 kvm i två plan, respektive 160 kvm i ett plan. Därför yrkade vi tidigare på att ytterligare förslag skulle tas fram. Byggrätternas storlek grundas utifrån principer i Östra Tyresö. Miljöpartiet gör bedömningen att olika hänsyn måste tas i olika områden. Dessa stora byggrätter skulle inneburit en alltför stor exploatering för området. Vi är mycket tacksamma att förvaltningens förslag nu istället blir 90/120kvm. Vi vill utforma området varsamt, så att vi kan vara stolta över Nyfors även efter omvandlingen.

#### Strandkydd

Miljöpartiet vill säkerställa att inga nya strandnära komplementbyggnader, båthus eller bryggor tillåts. Frågan är hur man bäst uppnår detta – genom att upphäva strandkyddet eller att inte göra det? Frågan är komplicerad och till och med kommunens tjänstemän har haft olika uppfattningar i frågan.

*Am*

### **Hällberga**

Vi i Miljöpartiet är mycket positiva till att förvaltningen beställde en kulturhistorisk inventering över Hällberga, något som jag yrkade på inför samrådet, men fick avslag på. Vi förstod inte varför Hällberga undantogs den kulturhistoriska inventeringen som gjordes av Stockholms läns museum 2010, på uppdrag av Tyresö kommun inför detaljplaneringen av Nyfors. Museet skrev ändå in att "Hällberga besitter ett sådant särskilt kulturhistoriskt värde att det bör nämnas i detta sammanhang." Efter stora påtryckningar beställde förvaltningen därefter en kulturhistorisk inventering av Hällberga också. Inventeringen visade att hela fastigheten besitter ett stort kulturhistoriskt värde och att de bör bevaras. Miljöpartiet anser utifrån byggnadsantikvariens bedömning och dennes förslag till planbestämmelser, alla byggnader ska bevaras på Hällbergafastigheten. Läs nedan:

### **"Förslag till planbestämmelser**

Sammantaget utgör Hällberga en sådan miljö som kan tillskrivas ett särskilt kulturhistoriskt värde från historisk, kulturhistorisk, miljömässig eller konstnärlig synpunkt enligt PBL 8 kap. § 13. Enligt lagen får sådan bebyggelse eller tomt inte förvanskas och skall underhållas så att de särskilda värdena bevaras.

Enligt PBL skall särskilda historiska, kulturhistoriska, miljömässiga och konstnärliga värden skyddas vid planläggning av bebyggelseområden. Ändringar och tillägg i sådan bebyggelse ska göras varsamt så att befintliga karaktärsdrag respekteras och tillvaratas (PBL 2 kap. § 6).

Med hänvisning till ovan bör Hällberga skyddas i kommande plan. Tomt och värdefulla byggnader bör förses med skydds- alternativt varsamhetsbestämmelser inkluderande rivnings- och förvanskningsförbud. Tomt och byggnader ska underhållas så att de särskilda värdena bevaras. Viss kompletterande bebyggelse kan tillåtas och ska utföras så att tomtens och bebyggelsens befintliga karaktärsdrag respekteras och tillvaratas."

För miljöpartiet de gröna i Tyresö



Marie Åkesdotter  
ledamot

Peter Bylund  
ersättare







## Folkpartiet Liberalerna

### Reservation

#### Miljö- och samhällsbyggnadsutskottet 2013-09-11, § 117, Detaljplan Nyfors, beslut om granskning

Folkpartiet strävar alltid efter att uppmuntra och underlätta för tyresöbor att komma ut i naturen och att få tillgång till våra strandlinjer. I detaljplaneförslaget för Nyfors har därför Folkpartiet hela tiden önskat få en strandpromenad på plats.

Försitter kommunen den chans som nu finns att rita in en strandpromenad längs Tyresö Flatens norra strand från Hundängen till Nyfors har man i princip för all framtid frånhänt sig den möjligheten. Strandpromenaden blir aldrig lättare att planera in än i detta ännu planlösa skede.

Antagligen av rädsla att stöta sig med fastighetsägarna i Nyfors vågar varken socialdemokrater eller moderater skicka ut ett förslag Innefattande strandpromenad för granskning.

Med en allmänt tillgänglig strandpromenad kommer tillgängligheten till vattnet att öka både för de boende i Nyfors och för övriga tyresöbor. En strandpromenad skulle på trevligt sätt knyta samman området kring Hundängen och Gammelström med badstranden vid Tyresö-Flaten och Hällbergatomten, för att sedan leda vidare mot forsen, Albysjön och Tyresta naturreservat.

Kostnaden för själva anläggandet av strandpromenaden vid en landbaserad strandpromenad i trä uppskattas i kommunens utredning till 200.000 kronor. Inlösen av privat kvartersmark beräknas i samma utredning på fullt genomsnittsvärde om 2000 kr per kvadratmeter och skulle då kosta 2.082.000 kr. Den företagsskada som berörda fastighetsägare lider uppskattas till 800.000 kr per fastighet eller totalt 7.200.000 kr för nio fastigheter. Uppskattningen av företagsskada bygger på uppgifter ur en omfattande utredning rörande en detaljplanerad fastighet i Nacka där en gångväg längs vatten skulle utökas så att den blir körbar med bil, vilket knappast är relevant beträffande Nyfors. Även kostnaden för markinlösen bör studeras närmare. Kommunens utredning borde grunda sig på faktiska förhållanden och inte på hur det förhåller sig beträffande en fastighet i Nacka. Strandpromenaden kan byggas när ekonomin tillåter – men den måste föras in i planen.

Folkpartiet bedömer att en stor del av promenaden kan ligga på fast mark nära vattnet. Vid Hällbergatomten finns till exempel rester av en gammal väg längs vattnet. Längs en del partier där berget lutar brant mot vattnet måste strandpromenaden kraga ut över vattnet på en i berget förankrad konstruktion.

Förutom den folkhälsoaspekt som ligger i en attraktiv strandpromenad finns en trafiksäkerhetsaspekt då många fotgängare i stället för att gå på Nyforsvägen troligen hellre väljer strandpromenaden framför att gå fram och åter på en bilväg. Även biltrafiken på Nyforsvägen torde minska då det blir mer attraktivt att parkera vid Hundängsparkeringen än vid Nyfors.

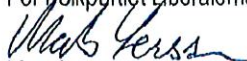
Ytterligare en positiv effekt av en strandpromenad är att den naturliga vegetationen närmast stranden och troligen även längre upp på tomterna torde vårdas för att minska den insyn som kan finnas från strandpromenaden upp mot bebyggelsen. Därmed döljs bebyggelsen sett från stranden.

De juridiska aspekter som lyfts fram i kommunens utredning gällde en tänkt strandpromenad längs havet förbi några fastigheter i Kalmar län. Strandpromenaden skulle under stora delar av året inte kunna användas på grund av översvämning och de som använder den tvingas då gå längre upp på berörda fastigheter. Vidare var avståndet blott femton meter mellan ett soldäck och tänkt gångväg förbi en av de berörda fastigheterna. Jämförelsen med Nyfors är helt irrelevant. Avvägningen mellan allmänt och privat intresse ska inte göras av kommunala tjänstemän, det är politikens uppgift. Vid eventuellt överklagande avgör högre instanser.

De skräckvisioner och hinder som målas upp av dem som motsätter sig en strandpromenad behöver inte infrias.

Det går att göra en vacker strandpromenad – om viljan finns. Folkpartiet vill mer och vi reserverar oss mot beslutet att inte lägga in en strandpromenad i det material som skickas ut för granskning.

För Folkpartiet Liberalerna i Miljö- och samhällsbyggnadsutskottet

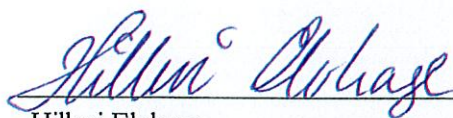
  
Mats Larsson

*Am*





Datum 2014-04-22  
 Tid 18:30–19:35  
 Plats Sammanträdesrummet Bollmora, kommunhuset  
 Beslutande Se närvarolista  
 Övriga deltagare Se närvarolista  
 Justeringens plats och tid Kommunkansliet 2014-04-28  
 Paragrafer 64 - 78

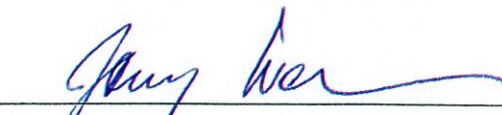
Sekreterare

  
 Hillevi Elvhage

Ordförande

   
 Fredrik Saweståhl §§ 64-65 samt 67-78 Mats Larsson § 66

Justerande

  
 Jerry Svensson

**ANSLAG / BEVIS**

Protokollet är justerat. Justeringen har tillkännagivits genom anslag.

Organ Kommunstyrelsen  
 Sammanträdesdatum 2014-04-22  
 Datum då anslaget sätts upp 2014-04-29  
 Datum då anslaget tas ned 2014-05-22  
 Förvaringsplats för protokollet Kommunkansliets arkiv plan 6

Underskrift

  
 Hillevi Elvhage

Utdragsbestyrkande

## Närvarolista

### Beslutande



Fredrik Saweståhl (M)  
Mats Larsson (FP)  
Anita Mattsson (S)  
Anki Svensson (M)  
Andreas Jonsson (M)  
Dick Bengtson (M)  
Mathilda Lundh (M)  
Mats Lindblom (FP)  
Leif Kennerberg (KD)  
Kristjan Vaigur (S)  
Jerry Svensson (S)  
Karin Ljung (S), ersättare för Marie Linder (S)  
Marie Åkesdotter (MP)

### Ersättare

Lotta Stjernfeldt (M)  
Christer Flodfält (M)  
Peter Odelvall (M)  
Margareta Ternstedt (FP)  
Anna Lund (KD)  
Ulrica Riis-Pedersen (C)  
Carl-Johan Karlson (S)  
Peter Bylund (MP), från och med § 66 kl. 18.40

### Övriga

Bo Renman, Kommundirektör, Kommunledningskontoret  
Ulf Haraldsson, HR-chef, Kommunledningskontoret  
Åke Skoglund, Förvaltningschef, Samhällsbyggnadsförvaltningen  
Sara Kopparberg, Stadsbyggnadschef, Samhällsbyggnadsförvaltningen  
Maj Ingels Fagerlund, Säkerhetschef, Kommunledningskontoret  
Mikael Onegård, Politisk sekreterare, M  
Marita Bertilsson, Politisk sekreterare, S  
Stefan Runfeldt, Politisk sekreterare, S

Justerandes sign 		Utdragsbestyrkande
---	---	--------------------

Hillevi Elvhage, Kommunsekreterare, Kommunkansliet

**Frånvarande**


Martin Johem (M)

Christina Melzén (FP)

Marie Linder (S)

Lennart Jönsson (S)

Elisabet Hedlund (V)

Justerandes sign 			Utdragsbestyrkande
---	---	--	--------------------