



D. Edenborgh; L. Lyndqvist; P. Welander;
J. Coppus-Meng
Till berörd remissinstans
A. Geschwinde
C. Ohlsson

Angående remissen om Stockholms stads handlingsplan för god vattenstatus

Detta gäller remissvar på "Stockholms stads handlingsplan för god vattenstatus"

Dnr: 000253/2014

Remisstiden sträcker sig till den 2014-05-30, vilket vi ber er respektera. Om det av några skäl inte är möjligt för er att inkomma med svar inom utsatt tid måste en kontakt tas med den för ärendet ansvariga personen på roteln.

Ansvarig handläggare/borgarradssekreterare på Stadsmiljöroteln är Markus Berensson, tfn 076-1293897.

Remissvar skickas till:

- Stadsmiljöroteln i **digital form (word/excel)**. Ange KS:s diarienummer som namn på ärenderubrik. Ex: KS 314-331-2004
- KF/KS kansli i **pappersform**.

Bilägg **inte** remissunderlaget. Det finns redan diariefört i kommunstyrelsens diarium.

Häfta **inte** ihop handlingarna.

Adresserna är följande:

Rotelns e-post: funktion.rvi-remissvar.slk@stockholm.se

KF/KS kansli, Stadshuset, 105 35 STOCKHOLM

Med vänliga hälsningar

Cecilia Welander
Stadsmiljöroteln

Remitteringsmapp

Ärende: Stockholms stads handlingsplan för god vattenstatus

Inkom till KF/KS kansli den

Behandling i övrigt:

För yttrande senast:

För yttrande senast: 2014-05-30

Stadsdelsnämnderna

Skärholmens SDN

Facknämnderna

Explo
FN
IN
SBN
TrN

Övriga

SLK
Stadshus AB (SVAB)
Vattenmyndigheten för
Norra Östersjön
Länsstyrelsen i
Stockholms län
Mälarens
Vattenvårdsförbund
Tyresåns
Vattenvårdsförbund
Svealnads
Kustvattenvårdsförbund



Tid Tisdagen den 4 februari 2014 kl 17.00 – 19.00
Plats Bolindersalen, Tekniska nämndhuset
Justerat Torsdagen den 13 februari 2014

Katarina Luhr

Jonas Nilsson

Närvarande

Beslutande ledamöter:

Katarina Luhr (MP) vice ordföranden

Jonas Nilsson (M)
Torbjörn Erbe (M)
Nils Ingelström (M)
Frida Johansson Metso (FP)
Mikael Magnusson (S)
Åsa Wester (S)
Fredrik Canerstam (S)
Mats E. P. Lindqvist (MP)
Stellan F Hamrin (V)

Tjänstgörande ersättare:

Anders Thureson (M) för Per Ola Bosson (M)
Viktor Strååt (M) för Helena Levy (M)
Maria Brogren (C) för Per Ankersjö (C)

Ersättare:

Andreas Lundin (M)
Magnus Liljegren (FP)
Ola J Hedin (FP) §§ 1-19, 21-25
Ellinor Rindevall (S)
Måns Lönnroth (S)
Jenny Schöldin (S)
Charles Berkow (MP)
Clara Lindgren (MP)

Tjänstemän:

Förvaltningschefen Gunnar Söderholm, Håkan Andersson, Gustaf Landahl, Anna Mróz, Ulf Mohlander, Selma Musabasic, Magnus Sannebro, Daniel Selin, Kristofer Stjernqvist, Maria Svanholm, Emily Tjäder, Malin Tappefur, Per Erik Österlund och Pia Winbladh Högfors samt personalföreträdaren Luis Lopez §§ 1-23, 25 och borgarrådssekreteraren Markus Berensson.

STOCKHOLMS STAD Kommunstyrelsen Registraturet	
Ink.	2014-02-17
Dnr:	304-253/2014
Till:	R.V.

§ 23**Stockholms stads handlingsplan för god vattenstatus**

Dnr 2012-4519

Beslut

Miljö- och hälsoskyddsnämnden beslutar enligt miljöförvaltningens förslag:

- 1 Miljö- och hälsoskyddsnämnden beslutar att föreslå kommunfullmäktige att godkänna förslaget till handlingsplan för god vattenstatus.

Handlingar i ärendet

Miljöförvaltningens tjänsteutlåtande från den 20 januari 2014.

Nämndens behandling av ärendet**Framlagda förslag till beslut**

- 1) Jonas Nilsson m.fl. (M), Frida Johansson Metso (FP) och Maria Brogren (C) föreslår (se beslutet).
- 2) Vice ordföranden Katarina Luhr m.fl. (MP) och Mikael Magnusson m.fl. (S) föreslår att nämnden beslutar enligt följande:
 - 1 Att miljö- och hälsoskyddsnämnden föreslår att Idrottsnämnden, i samarbete med andra berörda nämnder, ansvarar för att ett särskilt program för Stockholms rekreation och friluftsliv tas fram, där även vattenanknuten rekreation innefattas, då målet rekreation nu utgår i planen för vattenstatus.
 - 2 Att i övrigt godkänna förvaltningens förslag till beslut samt att därutöver anföra följande:

Vi tycker i stort att förslaget till handlingsplan är mycket bra. Arbetet för god vattenstatus är viktigt och har under lång tid varit eftersatt. Den nu framlagda planen ger ett bra underlag för hur vattenarbetet ska bedrivas och hur vi ska nå miljökvalitetsnormerna för vatten till 2021.

Mycket krävs dock för att vi ska lyckas genomföra handlingsplanen. Vi vill specifikt trycka på vikten av samarbete, en tydlig ansvarsfördelning och hur olika delar i programmet ska finansieras. Om inte dessa delar är mycket tydligt specificerade kommer det bli mycket svårt att uppnå målen. Det är också mycket viktigt att inte skjuta upp arbetet med faktiska åtgärder när ovanstående punkter är beslutade.

Vi stödjer förslaget att inrätta en central medelreserv för vattenarbetet, med den förutsättningen att dessa pengar kommer att vara helt öronmärkta för arbetet med att uppnå miljökvalitetsnormer för vatten, och inte kommer att kunna användas för övriga oförutsedda utgifter. En tillräcklig finansiering kommer troligen också underlätta en tydlig ansvarsfördelning.

Under rubriken omvärldsanalys beskrivs hur EU-kommissionen ifrågasätter Sveriges ambitionsmål för att uppnå uppsatta miljömål. Det är av stor vikt att de styrmedel och åtgärder som sätts upp i en åtgärdsplan för att uppnå miljökvalitetsmålen för vatten inte blir lika bristfälliga som de styrmedel som har använts för att uppnå miljökvalitetsnormerna för luft, där vi för tillfället misslyckats.

Då målet rekreation nu stryks från handlingsplanen för vatten är det viktigt att detta arbete tas upp på annat sätt. Att bevara och utveckla rekreativskvalitéer för vatten är av största vikt för stockholmarnas hälsa, för turismen och för att invånarna ska kunna leva klimatsmart i sin egen stad utan att behöva resa bort. Det är även en stor del av ett Stockholm i världsklass. Därför anser vi att arbetet med att ta fram en specifik plan för detta bör påbörjas snarast.

- 3) Stellan F Hamrin (V) föreslår att nämnden beslutar enligt följande:

Stadens två mål kvarstår utifrån principen om att kravet på God Ekologisk och Kemisk Status är överordnat övriga mål.

Det sammanhållande expertorganet för alla vattenfrågor bör vara Miljö- och Hälsoskyddsförvaltningen.

Arbetet med vattenprogrammet bör organiseras enligt förvaltningens förslag med deltagande av en nyinrättad styrgrupp för Klimat-frågor som ansvarar för alla vattenfrågor

Vattenplaneringsprocessen bör följa förvaltningens förslag.

Utökad finansiering bör ske enligt stadens förslag kombinerat med medel från en höjd Vattentaxa utifrån de skador som bristande rening av stadens vatten orsakat (sannolikt den enskilt största posten).

Redovisning och information enligt stadens förslag.



En riskbedömning utförd av MSB bör ligga till grund för arbetet med att hantera det stigande havet utgående bl.a. från länsstyrelsens bedömning och förslag om en höjd, nedre gräns för byggande vid vatten som bör inkludera också Mälaren.

En särskilt kommission bör snarast tillsättas under ledning av Myndigheten för Samhällsskydd och Beredskap för att göra en kvantitativ riskbedömning av den framtida havsnivån och dess inverkan på Mälaren och stadens planering inklusive behovet av en yttre damm i skärgården.

Vi tackar förvaltningen för en klagörande rapport rörande ett inte alltför enkelt ärende. Vi vill trots detta föreslå ett antal ändringar i stadens beslut.

Det har sedan länge stått klart att stadens vatten måste restaureras utifrån Vattendirektivets krav. Det är också ganska uppenbart att föroreningen av stadens vatten till allra största delen har orsakats av otillräcklig rening av stadens avloppsvatten och av gifter från de numera nerlagda industrier som staden låtit "husera" på sin mark. Vi kan konstatera att restaureringsarbetet hade underlättats väsentligt av att staden redan 2006 påbörjat detta arbete utifrån de riktlinjer vi tidigare motionerat om.

Alla vattenfrågor inklusive olika former av nyttjande bör utifrån Vattendirektivets grundsyn hanteras som en enhet i nära samarbete med terrestra frågor. Detta arbete ska baseras på grundprincipen att kravet på God Ekologisk och Kemisk Status/potential är överordnad övriga verksamheter. En logisk följd av detta synsätt är att expertansvaret vilar på Miljö- och Hälsoskyddsförvaltningen också därför att Stockholm Vatten är en "part i målet". En samordning med Vattenförvaltningens 6-års cykel blir då också självklar.

Det är ganska uppenbart att den största delen av restaureringsbehovet beror på historiskt sett otillräckligt renat avloppsvatten. Det är därför rimligt att Vattentaxan så långt som lagen tillåter bekostar restaureringen. I övrigt bör kvarvarande otillräcklig rening bekostas av förorenarna. Övriga kostnader bör belasta staden.

Det stigande havet utgör ett växande problem. Enligt IPCC-2013 utgör den övre sannolika gränsen för havet år 2100 + 47 cm vid Slussen inkl. landhöjning. Till detta måste läggas en lokal avvikelse som länsstyrelsen bedömt vara + 10 – 20 cm. Därutöver måste hänsyn tas till processer (främst iskalvning vid Antarktis) som IPCC bedömer sannolik men inte kan



kvantifiera på traditionellt sett pga brist på vetenskaplig kunskap. IPCC nämner dock siffran "flera dm" vilket kan tolkas som + 30 cm (eller mer). Detta ger en havsyta vid Slussen omkring 50 cm över den staden och SMHI utgår från (underlaget fortfarande sekretssbelagt). Om denna bedömning visar sig sann kommer Mälaren med nuvarande planer vad gäller ex. Nya Slussen att "förorenas" av saltvatten långt före år 2100 och därmed kommer också Mälaren att påverkas direkt av det stigande havet. En särskild kommission ledd av MSB bör därför tillsättas omedelbart för att göra en kvantitativ riskbedömning enligt gängse principer.

Beslutsgång

Vice ordföranden Katarina Luhr (MP) ställer förslagen mot varandra och finner att nämnden beslutar enligt förslag från Jonas Nilsson m.fl. (M), Frida Johansson Metso (FP) och Maria Brogren (C).

Reservation

Vice ordföranden Katarina Luhr m.fl. (MP) och Mikael Magnusson m.fl. (S) reserverar sig mot beslutet med hänvisning till sitt förslag.

Stellan F Hamrin (V) reserverar sig mot beslutet med hänvisning till sitt förslag.

Vid protokollet
Kristofer Stjernqvist

Rätt utdraget intygar:


Handläggare
Magnus Sannebro
Telefon: 08-508 28 184

Till
Miljö- och hälsoskyddsnamnden
2014-02-04 p. 23


Stockholms stads handlingsplan för god vattenstatus

Förvaltningens förslag till beslut

1. Föreslå Kommunfullmäktige att godkänna förslaget till handlingsplan för god vattenstatus



Gunnar Söderholm
Förvaltningschef



Maria Svanholm
Enhetschef

Bakgrund

Uppdraget

Kommunfullmäktige gav i budgeten för 2012 miljö- och hälsoskyddsnamnden i uppdrag att uppdatera och omvandla stadens vattenprogram:

"EU:s vattendirektiv har stor betydelse för stadens vattenvårdsarbete. Samtliga vattenförekomster ska uppnå god ekologisk och kemisk status senast år 2021. Stadens vattenarbete ska därför intensifieras. I ett första steg ska miljö- och hälsoskyddsnamnden uppdras att uppdatera och omvandla stadens vattenprogram till ett åtgärdsprogram för att uppnå god ekologisk och kemisk vattenstatus till år 2021"

Syfte med handlingsplanen

Förvaltningen har valt att benämna detta dokument "handlingsplan" för att skilja det från Vattenmyndigheten för Norra Östersjöns formellt beslutade åtgärdsprogram.

Det nuvarande Vattenprogrammet beslutades av kommunfullmäktige år 2006. Vattenmyndigheten för Norra Östersjöns beslut år 2009 om miljö kvalitetsnormer och åtgärdsprogram innebar att olika aktörer inom vattenförvaltningen, däribland kommuner, fick en skyldighet att tillse att miljö kvalitetsnormerna följs.

Ett syfte med handlingsplanen är därför att ange hur stadens vattenprogram behöver utvecklas till vattenförvaltningens nuvarande krav samt till det som idag är känt om vattenmyndighetens kommande åtgärdsprogram föreslagna utvidgning till att omfatta fler sjöar och vattendrag fr.o.m. 2016. Ett annat syfte är att ange hur stadens vattenarbete ska utvecklas så att ett tydligt fokus på operativa åtgärder nås.

Ärendets beredning

Förslaget till handlingsplan för god vattenstatus har tagits fram av en arbetsgrupp på enheten för miljöanalys. Samråd har skett med övriga berörda avdelningar på miljöförvaltningen. Avstämning har skett med följande parter i vattenprogrammets styrgrupp och samordningsgrupp: Stockholm Vatten, trafikkontoret, exploateringskontoret och stadsbyggnadskontoret.

Förvaltningens synpunkter och förslag

Arbetet med att nå god vattenstatus till år 2021 är komplext och kommer att bli en utmaning för staden. Det kommer också att behöva göras avvägningar mot andra intressen, framför allt att Stockholm ska växa med 200 000 - 300 000 invånare till 2030.

Staten har i implementeringen av EU:s vattendirektiv valt att lägga ett stort ansvar på kommunerna för att se till att miljö kvalitetsnormerna följs utan att därmed ersätta kommunerna för de kostnader som detta kommer att medföra. Det finns därför en risk att det blir kommunerna som får stå för en stor del av kostnaderna, också där det inte går att klargöra vem som orsakat eller orsakar utsläpp som måste åtgärdas för att normerna ska följas. Miljöförvaltningen kan för närvarande inte bedöma hur höga kostnaderna blir för staden med det nya åtgärdsprogram som ska beslutas 2015. Enligt vattenmyndigheten kommer det att vara mer

detaljerat än det nuvarande och bland annat innehålla beting för att minska utsläppen av fosfor. Med erfarenhet av tidigare gjorda åtgärder i staden för att minska övergödningen och utsläpp av miljögifter gör förvaltningen bedömningen att det kommer att handla om en årlig kostnad på 10-tals Mkr.

För att nå målet om en god ekologisk och kemisk status behöver vattenarbetet utvecklas i flera avseenden. Huvuddragen i handlingsplanens förslag är:

- För att tydliggöra målet med vattenarbetet föreslås ett mål för vattenarbetet i stället för dagens två, rekreation utgår därmed som målområde.
- Det bör övervägas om det formella ansvaret för det operativa genomförandet av vattenanknutna åtgärder bör följa kompetensen inom staden och därför läggas på Stockholm Vatten.
- För att stärka genomförandet av Vattenprogrammet föreslås att styrgruppen leds av stadsledningskontoret och i övrigt bemannas av deltagande parter direktörer eller avdelningschefer.
- Arbetet mot målet om en god vattenstatus bör ske i en för staden gemensam vattenplaneringsprocess som är samordnad med den 6-åriga vattencykeln inom vattenförvaltningen. Processen ska utmynna i lokala åtgärdsprogram för stadens samtliga vattenförekomster.
- Erfarenheter från tidigare åtgärdsarbete för att förbättra vattenstatusen visar att det finns behov av en väsentligt utökad finansiering för att nå målet om en god vattenstatus. Detta föreslås ske genom att en central medelsreserv för vattenanknutna åtgärder inrättas.
- Vattenprogrammet bör i fortsättning vara helt webb-baserat och ligga på stockholm.se under Stockholms Miljöbarometer som kompletteras med GIS-kartor för att bättre kunna visualisera informationen.

Den föreslagna fokuseringen på vattenkvalitet innebär att de vattenanknutna rekreations- och friluftsfrågorna utgår ur vattenprogrammet. Dessa frågor hanteras idag av olika verksamheter inom staden. Miljöförvaltningen bedriver tillsyn av stadens skyddade naturområden, där ett av skyddssyftena är områdenas värde för friluftsliv och rekreation. Idrottsförvaltningen arbetar med fiskevårdsfrågor och har nyligen tagit fram en policy för båtlivsfrågor. Stadsbyggnadskontorets bedriver ett kontinuerligt arbete med bevarande och utvecklande av stadens stränder i linje

med *Den gröna promenadstaden*. Behovet av en särskild vattenanvändningsplan kopplad till översiktsplanen har också lyfts fram. Länsstyrelsen har nyligen reviderat listan över länets riksintressen för friluftsliv. Diskussioner pågår inom staden om behovet av att ta fram ett särskilt program för Stockholms rekreation och friluftsliv, där vattenanknutna rekreationsfrågor naturligt skulle ingå. Förvaltningen menar att ett sådant program skulle kunna tas fram genom ett förvaltningsövergripande projekt inom ramen för arbetet med miljöprogrammet.

Bilagor

1. Stockholms stads handlingsplan för god vattenstatus



Stockholms
stad

**God ekologisk och
kemisk status
till år 2021**

Stockholms stads

Handlingsplan för god vattenstatus

Förord

Stockholm beräknas växa med ca 200-300 000 personer till år 2030. När den nya staden byggs och befintliga miljöer utvecklas behövs insiktsfull planering och avvägningar mellan olika intressen där hänsyn också tas till vatten- och klimatfrågorna.

Vattenkvaliteten i stadens vattenområden har förbättrats avsevärt sedan 1970-talet. En centraliserad och mer effektiv avloppsvattenrening har spelat en avgörande roll i förbättringen, men fortfarande påverkas våra vattenområden av att de ligger i ett storstadsområde. Övergödning, förekomst av miljögifter och ett förändrat klimat är frågor som också fortsättningsvis måste vara i fokus.

Genom implementeringen av vattendirektivet (2000/63/EG) i miljöbalken har kommunerna fått en nyckelroll i att genomföra och driva på arbetet med att nå miljökvalitetsnormerna för vatten. Stockholms stad har genom åren varit en framgångsrik aktör inom vattenvården men det återstår en hel del arbete för att stadens sjöar och vattendrag ska nå en god vattenstatus. Arbetet med att planera och genomföra åtgärder för att nå dit kommer att vara kostsamt och kräva tydlig styrning, klara ansvarsförhållanden och att tillräckliga resurser avsätts. En bred förankring bland de många aktörer som förväntas vidta åtgärder måste också åstadkommas. Handlingsplanen anger vägen mot att nå en god vattenstatus till år 2021.

Gunnar Söderholm

Förvaltningschef miljöförvaltningen

Stockholms stads handlingsplan för god vattenstatus

Januari 2014

Dnr: 2012-4519

Utgivare: Miljöförvaltningen

Rapporten är framtagen av en arbetsgrupp på Miljöanalysenheten, bestående av Ulf Mohlander, Magnus Sannebro, Maria Svanholm och Stina Thörnelöf

Omslagsfoto: Stina Thörnelöf

Innehåll

Förord	3
Innehåll	5
Uppdraget	7
1. Vägen till god vattenstatus	9
2. Omvärldsanalys	22
3. Ny dagvattenstrategi för Stockholm	24
4. Tillsyn med stöd av miljöbalken	25
5. Miljöövervakning	29
6. Anpassning av vattenprogrammet till vattenförvaltningen	32
Bilaga 1. Exempel på genomförda åtgärder, kostnader och effekter	43

Miljö- och hälsoskyddsnämnden

Nämnden är ansvarig för samordningen av stadens vattenprogram. Den har uppdraget att bedriva och samordna miljöövervakning i stadens vattenområden. Nämnden utövar tillsyn över miljöfarlig verksamhet med stöd av miljöbalken. Den bistår stadsbyggnadsnämnden i bedömningen av om det finns behov av en miljökonsekvensbeskrivning vid framtagande av detaljplan. Nämnden ansvarar för kontroll av det allmänna avlopps- och dricksvattenledningsnätet.

Exploateringsnämnden

Nämnden företräder staden som ägare av mark- och vattenområden och har formellt ansvaret för åtgärder i stadens vattenområden, t.ex. sjörestaurering. Geoarkivet, som staden äger genom exploateringsnämnden, innehåller bl.a. data från grundvattenmätningar i staden och nämnden ansvarar för det löpande mätprogrammet för grundvattennivåer. Nämndens uppdrag och ansvar har fokus på ekonomisk förvaltning samt exploatering på stadens mark. Nämnden reglerar vad som gäller för exploatering av stadens mark, bl.a. dagvattenhantering i en överenskommelse med byggherren.

Trafik- och renhållningsnämnden

Nämnden ansvarar för dagvattenhantering på gator och allmän platsmark fram till förbindelsepunkt för den allmänna VA-anläggningen. För statliga vägar ansvarar Trafikverket.

Stadsbyggnadsnämnden

Nämnden ansvarar för den fysiska planeringen av staden och hanterar därmed även strategiska frågor så som vattendirektivets krav och konsekvenserna av ett förändrat klimat. I den fysiska planeringen ingår bland annat övergripande planering, detaljplanering, bygglov och bygganmälan samt fastighetsbildning. Av ansvaret följer också att stadens mark blir inmätt. Nämnden ställer krav på dagvattenhanteringen vid upprättande av detaljplaner och i efterföljande bygglovhantering.

Stadsdelsnämnderna

Nämnderna ansvarar för skötsel av park- och naturmark vilket även kan innefatta de estetiska delarna av dagvattenanläggningar. Nämnderna

ansvarar för driften av stadens officiella strandbad.

Oklara gränsdragningsfrågor

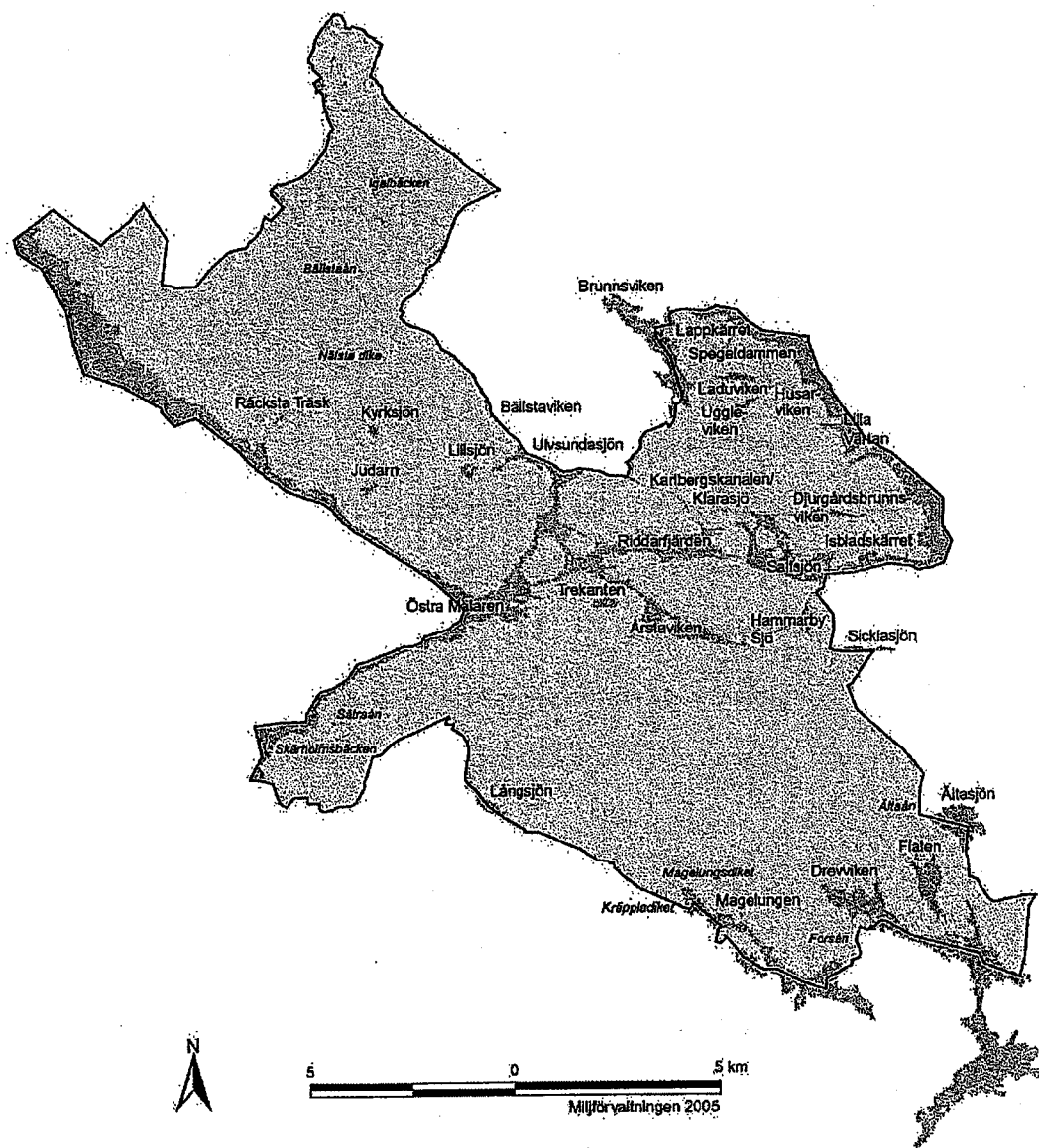
Under åren har frågor om gränsdragning i ansvarsfördelning i vattenarbetet mellan förvaltningar och bolag diskuterats inom ramen för vattenprogrammet. Mindre komplexa ansvarsfrågor hanteras genom en gemensam s.k. "gränssnittslista" som exploateringskontoret håller aktuell. Mer komplexa ansvarsfrågor kan behöva klargöras under ledning av kommunstyrelsen. Dessa frågor berör ansvaret för planering, anläggande och drift av dagvattenanläggningar vid nyexploatering och i befintlig miljö, samt ansvar för sjörestaurering och vattenvårdsåtgärder.

Planering, anläggande och drift av dagvattenanläggningar

Ett avtal om dagvattenhantering och tillhörande anläggningar kommer inom kort att träffas. Avtalet har för avsikt att hantera gränssnittsfrågor inom staden gällande dagvatten. Förändrade ansvarsförhållanden måste fastställas av Stockholm Vattens bolagsstyrelse, trafik- och renhållningsnämnden och exploateringsnämnden. Ärendet kan även behöva beredas i kommunstyrelsen.

Ansvar för sjörestaurering och vattenvårdsåtgärder

Exploateringsnämnden företräder staden som markägare och därmed också som ägare till stadens vattenområden. Ansvaret för frågor som rör sjörestaurering och skötsel ligger alltså formellt på exploateringsnämnden, medan kompetens och erfarenheter av åtgärder främst finns inom Stockholm Vattens organisation. Det mest rationella för staden är att Stockholm Vatten ansvarar för sjörestaurering och skötsel. Bolaget får dock enligt vattentjänstlagen bara bekosta åtgärder som är relaterade till och har uppkommit som ett resultat av den egna verksamheten. Därför behövs en central medelsreserv avsättas för vattenändamål. Stockholm Vatten och exploateringsnämnden bör få ett uppdrag att utreda om ansvaret kan överföras till Stockholm Vatten genom ett avtal motsvarande det mellan Stockholm Vatten och trafik- och renhållningsnämnden för dagvattenhantering.



Figur 1. Stockholms sjöar och vattendrag såsom de benämns i Stockholms nuvarande vattenprogram.

Stockholms sjöar och vattendrag

I Stockholms stad finns 15 sjöar, varav tio ligger helt inom kommunens gränser. Delar av Mälaren och Saltsjön och dess vikar, delar av två större vattendrag och några mindre vattendrag samt ett våtmarksområde ligger också i kommunen. Figuren ovan visar Stockholms sjöar och vattendrag såsom de benämns i Stockholms nuvarande vattenprogram. Vissa mindre vattendrag redovisas endast under respektive sjö eller vattendrag där de har sitt inlopp/utlopp.

Uppdraget

Kommunfullmäktige gav i budgeten för 2012 miljö- och hälsoskydds nämnden i uppdrag att uppdatera och omvandla stadens vattenprogram:

"EU:s vattendirektiv har stor betydelse för stadens vattenvårdsarbete. Samtliga vattenförekomster ska uppnå god ekologisk och kemisk status senast år 2021. Stadens vattenarbete ska därför intensifieras. I ett första steg ska miljö- och hälsoskydds nämnden uppdras att uppdatera och omvandla stadens vattenprogram till ett åtgärdsprogram för att uppnå god ekologisk och kemisk vattenstatus till år 2021"

Stockholms nuvarande vattenprogram gäller för perioden 2006-2015¹ och omfattar alla stadens sjöar, vattendrag, Mälardeltan, kustvatten och grundvatten (se figur 1). Det innehåller mål och åtgärder för hur vattenkvaliteten ska förbättras i stadens vattenområden samt för hur staden ska värna och utveckla vattenområdena ur rekreationssynpunkt.

Vattenmyndigheten för Norra Östersjöns beslut år 2009 om miljö kvalitetsnormer och åtgärdsprogram innebar att olika aktörer inom vattenförvaltningen, däribland kommunerna, fick en skyldighet att tillse att miljö kvalitetsnormerna följs. Stockholms vattenprogram behöver därför anpassas till vattenförvaltningen. För att undvika sammanblandning med Vattenmyndighetens åtgärdsprogram valde miljöförvaltningen att benämna det dokument som nu tagits fram "handlingsplan".

Vattenförvaltningen

I Sverige benämner vi arbetet som baseras på EU:s vattendirektiv för *vattenförvaltning*. Vattenförvaltningsarbetet bedrivs i avrinningsområden och är indelat i sexåriga förvaltningscykler där den första cykeln inleddes 2009. Arbetet i förvaltningscykeln inleds med att vattenmyndigheterna kartlägger status och gör en analys av åtgärdsbehov. Därefter anges miljö kvalitetsnormer och åtgärdsprogram utformas. Vattenförvaltningen blir konkret när myndigheterna genomför

åtgärdsprogrammen och ställer krav via föreskrifter, villkor i tillstånd eller i samband med tillsyn. Under vattencykeln övervakas miljö tillståndet för att följa upp miljö kvalitetsnormer och effekter av beslutade åtgärder. Resultatet av förvaltningscykeln rapporteras tillbaka till EU.

Utvecklingsbehov

Vattenprogrammet är väl inarbetat i stadens organisation och det finns gedigen kunskap och erfarenhet på förvaltningar och bolag om hur vattenarbete ska bedrivas. Det finns dock en samstämmig uppfattning bland aktörerna att arbetet behöver utvecklas.

Som en grund för framtagandet av handlingsplanen genomförde konsultföretaget WSP under hösten 2013 en intervjuundersökning med nyckelpersoner på Stockholm Vatten, trafikkontoret, exploateringskontoret, stadsbyggnadskontoret samt länsstyrelsen i Stockholms län. De intervjuade fick lämna synpunkter på hur nuvarande organisation fungerar och utvecklingsbehov för att ett operativt åtgärdsarbete ska kunna bedrivas.

Synpunkter från intervjuer med aktörer i stadens vattenprogram

- Vattenarbetet behöver bli mer målstyrt
- Ansvarsfördelningen behöver tydliggöras
- Väsentligt mer resurser behövs till utredning, planering, genomförande och utvärdering av åtgärder
- Anpassning bör ske till vattenförvaltningen och vattencykeln
- Bättre samordning krävs mellan vattenarbetet och den fysiska planeringen
- Kopplingen mellan olika styrdokument som berör vattenarbetet behöver klargöras
- Bättre kunskapsunderlag behövs för att kunna planera och genomföra åtgärder
- En tydlig och regelbunden planering och uppföljning av vattenarbetet krävs, som kopplas till stadens integrerade lednings- och budgetsystem, ILS

¹ Vattenprogrammet godkändes av kommunfullmäktige den 12 juni 2006.

Syfte med planen

Intervjuundersökningen pekar på hur vattenarbetet behöver utvecklas för att nå god vattenstatus till år 2021. Fokus måste bli tydligare på att identifiera och genomföra miljö- och kostnadsmässigt optimerade åtgärder. Det främsta syftet med denna handlingsplan är därför att ange hur stadens vattenarbete behöver utvecklas så att ett tydligt fokus på operativa åtgärder nås. Handlingsplanen ska också ange hur vattenprogrammet ska anpassas till vattenförvaltningsarbetet.

Handlingsplanens syften

- Ange hur stadens vattenarbete ska utvecklas så att ett tydligt fokus på operativa åtgärder nås.
- Ange hur vattenprogrammet ska anpassas till vattenförvaltningsarbetet.



Forsån rinner mellan sjöarna Magelungen och Drevviken som ingår i Tyresåns avrinningsområde. Forsån är en av Stockholms nuvarande vattenförekomster, dess ekologiska status är klassad som "måttlig".
Foto: Erik Wijnbladh.

1. Vägen till god vattenstatus

Arbetet med att nå god vattenstatus till år 2021 är komplext och kommer att vara en utmaning för den växande staden. Avvägningar mellan olika intressen kommer att behöva göras. Myndigheter och kommuner ska enligt miljöbalken ansvara för att miljökvalitetsnormerna följs (MB 5 kap 3 §) och inom sina ansvarsområden vidta de åtgärder som behövs enligt fastställt åtgärdsprogram (MB 5 kap 8 §). Miljökvalitetsnormerna ska tillämpas bland annat när myndigheter och kommuner utövar miljötillsyn eller vid samhällsplanering. I alla tillståndsärenden och planärenden ska det ingå en redovisning av hur miljökvalitetsnormerna påverkas. Det är myndigheternas sak att se till att statusen inte försämras.

Vattenmyndigheterna har tagit fram åtgärdsprogram för varje vattendistrikt som redovisar vad kommuner och myndigheter behöver göra för att distriktets vatten ska uppnå miljökvalitetsnormerna. Fördjupade beskrivningar av åtgärdsbehov för olika vattenförekomster håller på att utarbetas. För stadens del kan det bli fråga om att utveckla och konkretisera Vattenmyndighetens åtgärdskrav i upp till 23² lokala åtgärdsprogram, vart och ett unikt, för att bibehålla eller uppnå god vattenstatus i stadens vattenförekomster.

Handlingsplanen visar vägen mot god vattenstatus genom att

- Föreslå målbild
- Belysa ansvarfördelningen i vattenfrågor inom organisationen och hur den behöver utvecklas
- Föreslå en gemensam planeringsprocess som leder till operativa åtgärder
- Ange hur lokala åtgärdsprogram ska tas fram
- Översiktligt belysa de ekonomiska behoven och föreslå hur arbetet ska finansieras
- Beskriva hur vattenprogrammet ska anpassas till vattenförvaltningen

² Idag har Stockholm 10 vattenförekomster beslutade av vattenmyndigheten 2009, förslag finns om att ytterligare 13 vattenområden ska bli vattenförekomster från 2015.

Mål för vattenarbetet

Stockholms miljöprogram 2012-2015 är ett av stadens styrdokument och inkluderar Stockholms nuvarande vattenprogram som beslutades i kommunfullmäktige 2006-06-12³.

Stockholms miljöprogram innehåller ett särskilt delmål om stadens vattenområden, delmål 4.6 *Vattenkvaliteten i sjöar och vattendrag ska förbättras*. Delmålet preciseras i miljöprogrammet på följande sätt:

- Totalfosforhalten minskar eller bibehålls i stadens sjöar
- Miljöstörande effekter av dagvatten minskar
- Bräddning från avloppsledningsnätet minskar och sker utan att skapa olägenheter
- Befintliga strandbad har god badvattenkvalitet

Med utgångspunkt från miljöprogrammets delmål 4.6 samt vattendirektivets krav föreslås ett nytt övergripande mål för stadens vattenarbete i det omarbetade vattenprogrammet.

Nytt övergripande mål för Stockholms vattenarbete

Stockholms sjöar, kustvatten och vattendrag ska uppnå en god vattenstatus, vilket innefattar god ekologisk och kemisk status till år 2021⁴.

Målet överensstämmer med målet om vattenkvalitet i det nuvarande vattenprogrammet. Förslaget innebär att det omarbetade vattenprogrammet endast kommer att ha ett övergripande mål vilket medför en tydligare fokusering på vattenkvalitet, med utgångspunkt i vattenförvaltningsarbetet. Det innebär också att mål och åtgärder om rekreation och friluftsliv kommer att utgå ur vatten-

³ Budget 2013-2015 för Stockholms stad, bilaga 10:3, sid 375

⁴ Vattenmyndigheten har möjligt att göra tidsundantag till 2027, som är slutåret för den tredje vattencykeln 2021-2027.

Stockholms stads handlingsplan för god vattenstatus

programmet, och får hanteras separat av berörda förvaltningar.

Delmål kommer att utvecklas av berörda aktörer inom staden för varje enskild vattenförekomst i samband med arbetet med lokala åtgärdsprogram. De kommer att kopplas till det operativa arbetet med att nå en god vattenstatus. Målen ska anges i verksamhetsplaneringen och det interna ledningssystemet, ILS, tillsammans med åtaganden och aktiviteter.

En ny dagvattenstrategi har utarbetats, den kommer att tas upp i kommunfullmäktige under våren 2014. Strategins mål om en hållbar dagvattenhantering är en viktig del i arbetet med att nå god vattenstatus. Läs mer i avsnitt 3, "Ny dagvattenstrategi för Stockholm".

Stadsledningskontoret är ansvarigt för uppföljningen av stadens övergripande program. Upp-

följning av denna handlingsplans föreslagna insatser bör ske i samband med verksamhetsberättelsen och kopplas till de delmål som ska tas fram i arbetet med de lokala åtgärdsprogrammen och de mål som ska anges i verksamhetsplaneringen och det interna ledningssystemet ILS.

Kommunfullmäktige beslutade i samband med beslutet om antagande av vattenprogrammet 2006 att en uppföljning av vattenprogrammets genomförande skulle göras 2009 och 2012 och miljö- och hälsoskyddsnämnden gavs i uppdrag att samordna framtagandet av en lägesrapport. Uppföljningen baseras på ett antal indikatorer, som redovisas på webbplatsen *Miljöbarometern*. Uppföljning av planerade och genomförda fysiska åtgärder föreslås även fortsättningsvis ske genom lägesrapportering av vattenprogrammet 2018 och 2021.

Insatser

		När	Ansvarig
1.1	Formulera delmål i de lokala åtgärdsprogrammen	2015-2017	Parterna i vattenprogrammets organisation
1.2	Ange delmål, åtaganden och aktiviteter i verksamhetsplaneringen och det interna ledningssystemet (ILS)	Med början i VP 2015 och sedan löpande	Parterna i vattenprogrammets organisation

Ansvarsfördelning

Ansvarsfördelningen för stadens förvaltningar och bolag regleras i reglementen och bolagsordningar. I den årliga budgeten kan också ansvar för olika uppdrag tydliggöras. Vattenprogrammets nuvarande organisation är uppbyggd i enlighet med kommunfullmäktiges beslut från 2006 med en styrgrupp, en beredande samordningsgrupp samt olika arbetsgrupper. I vattenprogrammets styrgrupp ingår för närvarande representanter för Stockholm Vatten (ordförande), miljöförvaltningen, trafikkontoret, stadsbyggnadskontoret, exploateringskontoret, Skärholmens stadsdelsförvaltning och fastighetskontoret. I samordningsgruppen ingår även en representant för idrottsförvaltningen. Nedan ges en kortfattad

beskrivning av nuvarande ansvarsfördelning för vattenfrågor i staden:

Stockholm Vatten AB

Stockholm Vatten AB (SVAB) är i egenskap av VA-huvudman ansvarig för den samlade avledningen och reningen av avloppsvatten (spill- och dagvatten) samt dricksvattenförsörjning. SVAB ansvarar för utformningen av den allmänna VA-anläggningen i stadsbyggnadsprojekt och fungerar som expertstöd inom staden i dagvattenfrågor. SVAB genomför recipientkontroll i stadens vattenområden och i skärgården och arbetar med vattenvård och sjörestaurering.

Insatser

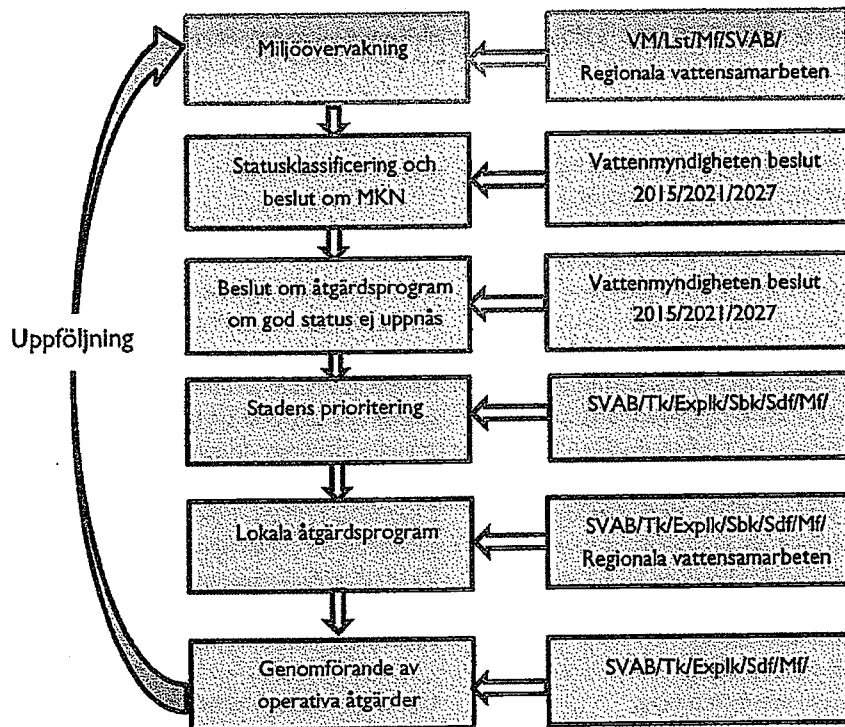
		När	Ansvarig
1.3	Hantera mindre komplexa ansvarsfrågor inom ramen för "gränssnittslistan" som exploateringsnämnden håller aktuell	Löpande	Exploateringsnämnden
1.4	Utreda och besluta om komplexa ansvarsfrågor som gäller vattenarbetet	Löpande	Kommunstyrelsen och vattenprogrammets styrgrupp
1.5	Avtal träffas rörande dagvattenhantering och tillhörande anläggningar i staden	2014	Trafik- och renhållningsnämnden och Stockholm Vatten
1.6	Klargöra vilken nämnd eller styrelse som ska ansvara för sjörestaurering	2014	Kommunstyrelsen i samråd med Stockholm Vatten och exploateringsnämnden

Gemensam vattenplaneringsprocess

Många parter är inblandade i vattenarbetet, både inom och utom stadens organisation. Inom staden finns ett antal styrdokument⁵ och processer, framför allt inom infrastruktur och miljö, som påverkar vattenplaneringen. En avvägning mellan dessa kan behöva göras så att olika intressen tillgodoses. Arbetet inom svensk vattenförvaltning sker i sexåriga planeringscykler med en ny planeringscykel 2015-2021. En gemensam planeringsprocess för vattenarbetet som är anpassad till vattenförvaltningens planeringscykler skulle väsentligt underlätta vattenarbetet inom staden, med tanke på att så många parter är inblandade.

Flera andra processer i staden berörs också av vattenfrågorna. De moment och de aktörer som arbetar med frågor som berör eller påverkar vattnets kvalitet beskrivs översiktligt i figur 2 nedan. Processen utgår från vattenförvaltningens planeringscykler och ska utmynna i lokala åtgärdsprogram med konkreta mål och operativa åtgärder för att uppnå beslutade miljökvalitetsnormer på vattenförekomstnivå.

⁵ Budget 2013-2015 för Stockholms stad, bilaga 10:2 och 10:3, sid 374-375



Figur 2. Översiktlig beskrivning av processen för att ta fram operativa åtgärder. VM=Vattenmyndigheten, Lst=Länsstyrelsen, Mf=Miljöförvaltningen, SVAB=Stockholm Vatten, Tk=Trafikkontoret, Explok=Exploateringskontoret; Sbk=Stadsbyggnadskontoret, Sdf=Stadsdelsförvaltning. Blå färg=Kommunen, Grön färg=Staten.

Stadens ambitionsnivå i förhållande till Vattenmyndighetens åtgärdsprogram kommer att avspeglas i de lokala åtgärdsprogrammen. I figurerna 3 och 4 nedan beskrivs en detaljerad process för hur ett lokalt åtgärdsprogram tas fram med exempel från det pilotprojekt som pågår inom Bällstaåsamarbetet.

Processen bör för stadens del omfatta samtliga aktörer som ingår i vattenprogrammets organisation, därutöver berörs aktörer i regionala vattensamarbeten samt Vattenmyndigheten och länsstyrelsen. Vattenprogrammets styrgrupp ska leda arbetet med att implementera vattenplaneringsprocessen i staden. I styrgruppen föreslås berörda bolags- och förvaltningschefer eller avdelningschefer ingå. Stadsledningskontoret föreslås vara ordförande i styrgruppen. Ansvar för den administrativa samordningen av vatten-

programmet föreslås ligga kvar på miljöförvaltningen som samordnar beredningen av ärenden till styrgruppen. Detta ansvar bör också ingå i reglementet för miljö- och hälsoskydds nämnden, vilket saknas idag.

Under kommande vattencykel kan antalet vattenförekomster i staden komma att öka från nuvarande tio till 23. Vattenmyndigheten förväntas inte ställa krav på varje enskild vattenförekomst, utan det blir kommunens ansvar att ta fram lokala åtgärdsprogram. Det betyder att upp till 23 unika lokala åtgärdsprogram kan komma att behöva tas fram. Miljöförvaltningen och Stockholm Vatten ska tillsammans ta fram en prioriteringsordning för stadens vattenförekomster. Prioriteringen ska bl.a. utgå från vattenförekomstens nuvarande status och känslighet för försämring av status, möjligheten att med mindre insatser nå god sta-

Stockholms stads handlingsplan för god vattenstatus

tus, eller om den är politiskt prioriterad. Prioriteringen ska underlätta åtgärdsplanering och framtagande av lokala åtgärdsprogram. Samtliga lokala åtgärdsprogram måste vara klara i god tid för att åtgärder ska kunna genomföras som leder till god vattenstatus senast 2021.

Vattnet ska enligt vattendirektivet förvaltas inom sina avrinningsområden, över administrativa lands-, läns- eller kommungränser. Vattenmyndighetens åtgärdsprogram kommer att utgå från åtgärdsområden som består av flera sammanhängande vattenförekomster, t.ex. Ulvsundasjön – Närområde som innefattar Bällstaån och Ulvsundasjön (se figur 6, sid 33). Stadens vattenarbete är väl utvecklat när det gäller att följa vattendirektivets intentioner med samordning över administrativa gränser. Framtagandet av lokala åtgärdsprogram ska därför ske i nära samarbete med de regionala vattensamarbeten som berör Stockholms vattenförekomster. Dessa är:

- Mälarens vattenvårdsförbund
- Tyresåns vattenvårdsförbund
- Svealands kustvattenvårdsförbund
- Bällstaågruppen
- Igelbäcksggruppen
- Brunnsvikenggruppen

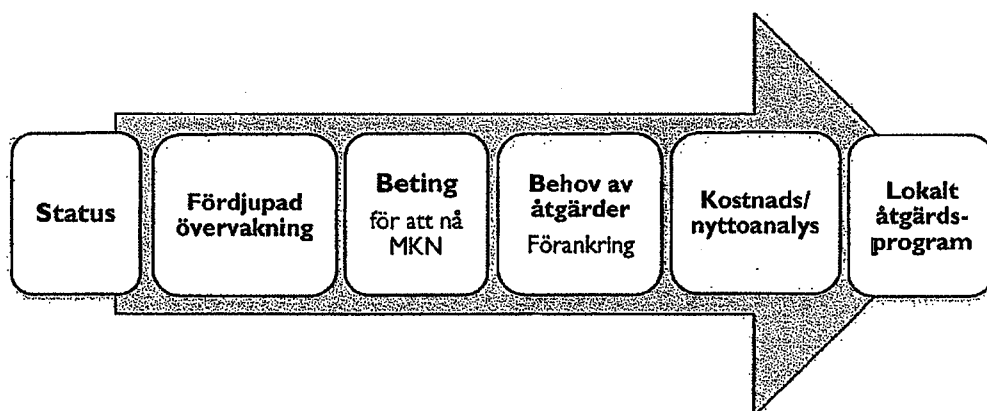
Ytterligare vattensamarbeten kan behöva bildas med kommuner som delar vattenförekomster med Stockholms stad, till exempel för sjöarna i

Nacka. Det skulle även behöva etableras ett lokalt samarbete kring Lilla Värtan. I vissa fall kan det vara mer kostnadseffektivt för staden att delfinansiera åtgärder i andra kommuner för att uppnå god vattenstatus i våra vattenförekomster. Generellt bör de samarbeten som staden deltar i övergå från att vara i huvudsak planerande, till att bli mer operativa.

Lokala åtgärdsprogram

Det är först i arbetet med de lokala åtgärdsprogrammen som vattenarbetet kan konkretiseras på en sådan nivå att operativa åtgärder kan identifieras och kostnader för att nå en god vattenstatus kan beräknas. Det är viktigt att betona att detta begrepp inte avser de åtgärdsprogram som upprättas inom vattenförvaltningen med stöd av MB 5 kap 4-8 §§, utan är stadens egna lokala åtgärdsprogram för att uppnå god vattenstatus. De lokala åtgärdsprogrammen ska utgöra underlag för styrgruppens beslut om prioritering av åtgärder och beräkning av kostnader.

I det tidigare avsnittet beskrevs en översiktlig planeringsprocess, nedan utvecklas den med vad som behöver göras på lokal/kommunal nivå och hur operativa åtgärder identifieras i ett lokalt åtgärdsprogram. Processen utvecklas inom arbetet med att ta fram en lokal handlingsplan för Bällstaån, som beskrivs i detalj i figur 5.



Figur 3. Stadens process för framtagande av egna lokala åtgärdsprogram för enskilda vattenförekomster.

Status

Information om vattenförekomstens aktuella ekologiska och kemiska status finns i VatteninformationsSystem Sverige, VISS (www.viss.lst.se). Här redovisas klassningar av de kvalitetsfaktorer som ingår i bedömningen av vattenkvaliteten samt vilken tillförlitlighet klassningarna har. Om data från övervakning är bristfälliga är tillförlitligheten låg. Saknas data kan expertbedömningar ha gjorts, alternativt saknas klassning för aktuell parameter.

Övervakning

Ansvaret för den *kontrollerande* övervakningen, som ligger till grund för statusklassificering, ligger på länsstyrelsen. I de fall vattenförekomsten inte har god ekologisk status eller om miljö kvalitetsnormerna för ett eller flera prioriterade ämnen inte klaras måste orsakerna till detta identifieras genom *operativ* övervakning i berörda kommuner. När kunskapen saknas om varför god status inte uppnås behövs dessutom *undersökande* övervakning t ex screening av organiska miljögifter. Denna övervakning omfattar även undersökningar kopplade till olyckor och utsläpp som kan påverka yt- och grundvatten.

Beting

Länsstyrelsen beräknar förbättringsbehovet för fosfor, i första hand för befintliga vattenförekomster. Det innebär att reduktionsbehovet anges med utgångspunkt från uppmätta halter, omsättningstid/flöden och beräknade referensvärden för aktuell vattenförekomst. Haltminskningarna i $\mu\text{g/l}$ kan omräknas till reduktionsbehov i kg/år . Liknande beräkningar behöver göras för särskilt förorenande ämnen och för de prioriterade ämnen som utgör problem för vattenförekomsten.

Behov av åtgärder

Med utgångspunkt från övervakningsdata av bland annat biologiska kvalitetsfaktorer och beräkningar av beting för olika ämnen behöver orsakerna till varför god vattenstatus inte uppnås klarläggas och förslag till möjliga åtgärder utredas. En översiktlig kostnadsuppskattning bör göras i detta skede. Förankring av åtgärdsförslagen måste göras med berörda aktörer/utförare.

Kostnads/nyttoanalys

Åtgärdernas totala kostnad behöver uppskattas (investerings- och driftskostnader). En kostnads/effektivitetsvärdering ska göras för varje åtgärdsförslag. Synergieffekter bör också tas med i värderingen t ex om rening av dagvatten kan kombineras med fördröjning av vattenflödet i ett vattendrag eller om den biologiska mångfalden gynnas av åtgärden. I kostnads/nyttoanalysen är det viktigt att ansvar och finansiering av åtgärderna anges.

Lokalt åtgärdsprogram

Ett lokalt åtgärdsprogram för en vattenförekomst ska ange vilka operativa åtgärder som behöver genomföras för att god ekologisk och kemisk status ska kunna uppnås i aktuell vattenförekomst. Det ska även innehålla de motiv och beräkningar som anges ovan samt en prioritering av de föreslagna åtgärderna. Det bör observeras att lokala åtgärdsprogram inte är åtgärdsprogram enligt MB 5 kap, däremot är det en handlingsplan för genomförande av lokala åtgärder.

Genomförande av åtgärder

När ett lokalt åtgärdsprogram ska genomföras behöver de viktigaste intressenterna identifieras i en aktörsanalys. Intressenter är myndigheter, verksamhetsutövare och personer som har inflytande och kunskaper/erfarenheter om vattenförekomsten men även personer eller grupper som påverkas av de föreslagna åtgärderna (gynnas/missgynnas).⁶ Om åtgärdsförslagen ska kunna genomföras behöver de förankras väl, framför allt hos de aktörer som kommer att ha ansvar för dem.

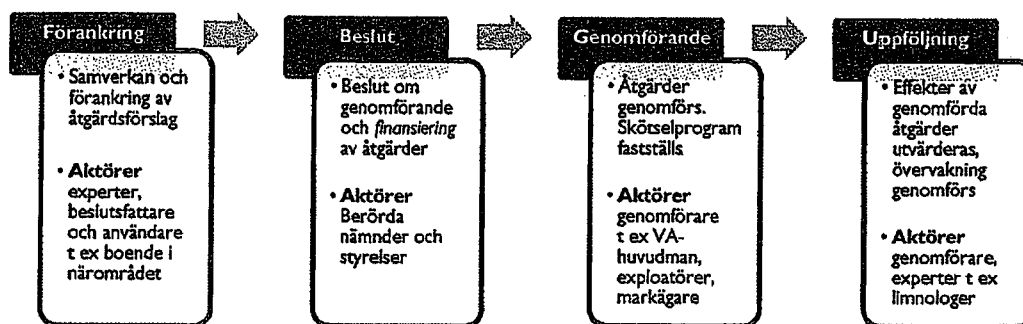
Vissa åtgärder kan kräva tillstånd för vattenverksamhet enligt 11 kap miljöbalken, andra anmälan om vattenverksamhet enligt förordningen om vattenverksamhet. Enligt förordning om miljöfarlig verksamhet och hälsoskydd så krävs en anmälan till den kommunala nämnden för inrättandet av avloppsanordningar. Detta innefattar anordningar som tar emot avloppsvatten (inklusive dagvatten) såsom damnar, avsättnings- och fördröjningsmagasin m.m.

⁶ Handledning för lokal samverkan kring vatten. Miljöförvaltningen Stockholms stad 2005

Stockholms stads handlingsplan för god vattenstatus

I samband med att medel avsätts för en åtgärd, t.ex. en reningsanläggning för dagvatten, ska även drift och underhåll beaktas. Genomförda åtgärder bör följas upp för att klarlägga om de har fått avsedd effekt.

Utvärderingen är värdefull för det fortsatta vattenförvaltningsarbetet, både vad gäller kostnads-effektivitet och åtgärdens miljönytta.



Figur 4. Hur ett lokalt åtgärdsprogram omsätts i konkreta åtgärder i samverkan med berörda aktörer.

Insatser

		När	Ansvarig
1.7	Införa en gemensam vattenplaneringsprocess	2015	Vattenprogrammets styrgrupp
1.8	Genomföra en prioritering av stadens vattenförekomster	2015	Miljö- och hälsoskyddsnämnden och Stockholm Vatten
1.9	Ta fram lokala åtgärdsprogram för stadens vattenförekomster, i förekommande fall i nära samarbete med regionala vattensamarbeten	2015-2017	Miljö- och hälsoskyddsnämnden och Stockholm Vatten

Pilotprojekt lokalt åtgärdsprogram för Bällstaån

I detta avsnitt ges en beskrivning av arbetsprocessen med framtagande av ett lokalt åtgärdsprogram. Bällstaån avvattnar ett område i nordvästra Storstockholm som till ungefär 75 % består av artificiell mark, dvs. en utpräglad urban miljö med förhållandevis stor andel miljöfarliga verksamheter. Ån har under en lång tid fått ta emot mycket föroreningar med dagvattnet. Omkring femtio dagvattentutlopp mynnar i ån. Dagvatten

är därmed den dominerande orsaken till att ån har dålig vattenkvalitet. Under senare år har Bällstaåns betydelse för den omkringliggande bebyggda miljön lyfts fram i samband med exploateringar i närheten av ån. Från att tidigare ha setts som ett anonymt dagvattendike finns nu förväntningar på att Bällstaån ska bli ett vattendrag i vars närhet det ska vara trevligt att leva. Samtidigt som Bällstaån lyfts fram i stadsbyggnadssammanhang kommer den att förbli viktig som recipient för dagvatten.

Avrinningsområdet är mycket känsligt för översvämningar vilket måste hanteras vid planering av nya bostadsområden och infrastrukturprojekt, bland annat utbyggnaden av Mäljarbanan och E4-Förbifart Stockholm. På grund av Bällstaåns läge och dess omgivning är det svårt att genomföra förändringar som på kort tid kan avläsas i vattenkvaliteten. Att förbättra åns vattenkvalitet är därför ett långsiktigt arbete.

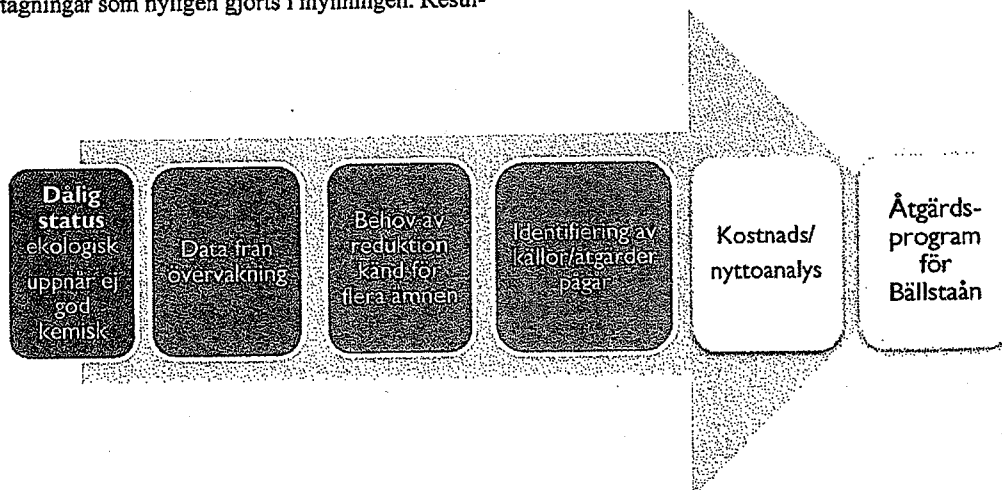
Inom ramen för det kommunövergripande samarbetet kring Bällstaån pågår ett arbete med att ta fram underlag till ett lokalt åtgärdsprogram. Fokus på arbetet ligger närmast på att identifiera föroreningskällor och behov av åtgärder för att minska risker för översvämning. Eftersom Bällstaån mynnar i Ulvsundasjön/Mälaren, som preliminärt blir en egen vattenförekomst, är det viktigt att det lokala åtgärdsprogrammet samordnas med länsstyrelsens arbete med sammanställande av data och framtagande av åtgärdsunderlag för Ulvsundasjön. Länsstyrelsens arbete förväntas bli klart under våren 2014.

Status

Bällstaåns ekologiska status är klassad som dålig. Den kemiska statusen är klassad som god men kommer att omklassas 2015 med stöd av provtagningar som nyligen gjorts i mynningen. Resultatet visar bland annat att flera miljögifter förekommer i så höga halter att god kemisk status inte uppnås i Bällstaån. Halterna av zink, ett särskilt förorenande ämne, är dubbelt så höga som Naturvårdsverkets förslag till gränsvärde och kan därför vara en bidragande orsak till att även den ekologiska statusen är dålig.

Övervakning

För att kunna föreslå rätt åtgärder för att förbättra åns kvalitet behövs data från vattenövervakning. Vattenkvaliteten i ån är väl undersökt. Sedan 1997 tas prover en gång i månaden i åns mynning inom ramen för länsstyrelsens regionala miljöövervakning. Utökade provtagningar har genomförts i hela ån vid fyra tillfällen med början 1992. År 2013 genomfördes den i 13 punkter (en gång per månad). I analyserna ingår fysikalisk-kemiska parametrar, metaller och bakterier. Preliminära resultat visar bland annat att näringshalterna i ån är mycket höga. Förekomst av E-Coli, särskilt vid några provpunkter, tyder på avloppspåverkan. Kompletterande undersökningar uppströms i ån av de prioriterade ämnen som överstiger miljökvalitetsnormerna genomfördes under hösten 2013.



Figur 5. Beskrivning av processen för utarbetande av ett lokalt åtgärdsprogram för Bällstaån. Gula rutor innebär att arbete återstår.

Beting

Medelvärde för totalfosfor i Bällstaåns mynning är 125 µg/l. Maximal halt för att uppnå god eko-

logisk status är 37 µg/l. Reduktionsbehov med utgångspunkt från uppmätta halter och beräknat referensvärde är 70 %. Reduktionsbehovet/betinget motsvarar därmed cirka 900 kg fos-

Stockholms stads handlingsplan för god vattenstatus

för/år. Föreslaget gränsvärde för zink är 8 µg/l, medelhalten i Bällstaåns mynning är 16,5 µg/l. Beräknat reduktionsbehov är cirka 500 kg zink/år.

Med utgångspunkt från uppmätta halter av de prioriterade ämnen som överstiger eller ligger i närheten av miljö kvalitetsnormerna pågår ett arbete på länsstyrelsen med att beräkna beting för hur normerna ska klaras. De ämnen som omfattas är PAH (fluoranten, benso(g,h,i)perylene, bens(b)fluoranten), PFOS och DEHP.

Behov av åtgärder

Att förbättra Bällstaåns vattenkvalitet är ett långsiktigt arbete. På grund av åns läge och dess omgivning är det svårt att genomföra förändringar som på kort tid kan avläsas i vattenkvaliteten. De åtgärder som kommer att krävas är många gånger både kostsamma och platskrävande.

Begränsa vattenflödet

Det blir allt mindre obebodda mark kvar inom avrinningsområdet samtidigt som markområden behövs för fördröjning av vatten, både för att minska flödes hastigheterna vid kraftig nederbörd och för rening av dagvatten. Flödesreducerande åtgärder bör i möjligaste mån kombineras med rening av dagvatten. DHI har, på uppdrag av Stockholm Vatten, utarbetat en hydrologisk beräkningsmodell för Bällstaån. Scenarioberäkningar för flöden upp till 100-års regn visar vilka områden som är särskilt känsliga för översvämningar, och där utjämning t.ex. genom anläggande av dammar skulle behövas. Modellen är ett viktigt underlag i det fortsatta arbetet med att identifiera behov av åtgärder och uppskattningar av kostnaderna.

Planeringsunderlag

Många exploateringsprojekt pågår och planeras inom Bällstaåns avrinningsområde. I några av projekten finns även planer på fysiska ingrepp i ån, bland annat att flytta den för att ge plats åt utbyggnaden av Mälarbanan och utvidgning vid Bromsten. Idag saknas en samordning mellan olika planprojekt, liksom en samsyn mellan och inom berörda kommuner. Även om Bällstaån är en vattenförekomst vars vattenkvalitet måste förbättras är ett av de primära problemen risken

för översvämningar. Det pågår ett arbete med att ta fram ett vattenstrategiskt planeringsunderlag där analyser av konsekvenser av exploateringar och möjliga åtgärder görs för Bällstaån i sin helhet. Syftet är att tydliggöra vilken hänsyn som behöver tas till Bällstaåns specifika förutsättningar i samband med planering av olika exploateringsprojekt inom avrinningsområdet.

Identifiering av källor till föroreningar

Genom att provtagning genomförs i hela ån kan de delavrinningsområden som bidrar med mest föroreningar identifieras. Det är särskilt i anslutning till industriområden i Järfälla och Stockholm som halterna av föroreningar ökar. Källorna till höga föroreningshalter behöver utredas. Med utgångspunkt från resultat av spårning i ledningsnätet för dagvatten bör källorna åtgärdas, där så är möjligt. Det kan handla om skärpta krav på verksamhetsutövare att vidta lämpliga åtgärder till att undersöka var det finns lämpliga platser för större reningsanläggningar för dagvatten.

För att få en så heltäckande bild som möjligt av orsakerna till den dåliga vattenkvaliteten i Bällstaån behöver både pågående och historiska verksamheter kartläggas. Det gäller i första hand områden där miljöfarlig verksamhet bedrivs eller har bedrivits. Kartläggningen ska kunna användas som underlag för att ställa krav på åtgärder med stöd av miljöbalken. Tillsynsmyndigheterna inom de berörda kommunerna behöver också prioritera tillsynen av verksamheter som påverkar/riskerar att påverka vattenkvaliteten i Bällstaån. Miljöförvaltningen kommer därför att genomföra en tillsynskampanj i Lunda industriområde under 2014.

Åtgärder i ledningssystemet

Åtgärder för att minska belastningen av näringsämnen bör fokusera på dagvattenrening. Samtidigt kan inte de höga halterna av totalfosfor, kombinerat med höga kvävehalter och bakterietal, enbart förklaras av dagvattenpåverkan. Sannolikt förekommer utläckage av spillvatten till dagvattensystemet. Därför bör även felkopplingar i ledningsnätet sökas och åtgärdas om det visar sig vara orsaken till förhöjda halter, särskilt på sträckor där höga fosfor- och bakteriehalter uppmätts. Tillsynsmyndigheterna i berörda kommuner behöver ställa krav på VA-huvudmännen att

vidta lämpliga åtgärder för att begränsa avlopps-
påverkan i Bällstaån.

Genomförande av åtgärder

Förslagen till åtgärder kommer att sammanställas och förankras bland berörda parter. Förankringen är en förutsättning för att ansvariga aktörer ska kunna ta beslut om åtgärder och avsätta medel för de insatser som behövs för att förbättra vattenkvaliteten. En samlad analys av Bällstaåns specifika problem och förslagen till åtgärder behövs som underlag för att kostnadsberäkna insatserna som föreslås. Parallellt med att det lokala åtgärdsprogrammet utarbetas, bör de konkreta åtgärder som hittills har identifierats prioriteras i genomförandearbetet.

Kunskapsunderlag för lokal åtgärdsplanering

Ett av syftena med de intervjuer som WSP genomförde var att kartlägga vilka befintliga kunskapsunderlag som behöver uppdateras samt vilka underlag som idag saknas. Vid intervjuerna framkom också behov av samordning av arbetet med olika befintliga kunskapsunderlag. Nedan anges vilka underlag som bedöms vara mest prioriterade för det fortsatta åtgärdsarbetet.

Kunskapsunderlag för lokala åtgärdsprogram som behöver uppdateras

		När	Ansvarig
1.10	Uppdatera befintliga markanvändningskarteringar inom ramen för arbetet med lokala åtgärdsprogram, utgör underlag för modellberäkningar av tillförsel av föroreningar via dagvattennätet	Löpande	Miljö- och hälsoskyddsnämnden
1.11	Ta fram kartor över delavrinningsområden	2015	Stockholm Vatten
1.12	Utreda åtgärder för att minska eventuell spillvattenbelastning från läckande avloppsledning och felkopplingar	Löpande	Stockholm Vatten

Kunskapsunderlag för lokala åtgärdsprogram som idag saknas och behöver tas fram

		När	Ansvarig
1.13	Ta fram en samlad VA-plan för Stockholms stad som utgör planeringsunderlag för åtgärder inom VA-området (enligt åtgärd 37 i Vattenmyndighetens åtgärdsprogram för Norra Östersjön)	2016	Stockholm Vatten i samråd med övriga parter i vattenprogrammets organisation
1.14	Utreda vattenförekomsternas status i förhållande till gränsen mellan olika statusklasser enligt vattenförvaltningen	2016	Stockholm Vatten och miljö- och hälsoskyddsnämnden i samråd med länsstyrelsen
1.15	Ta fram en klimatanpassningsstrategi för att hantera kommande klimatförändringar med mer intensiva nederbördstillfällen och fler översvämningar	2015	Kommunstyrelsen

Kostnader för vattenarbetet och finansiering

Kostnader

Att nå beslutade miljö kvalitetsnormer för ekologisk och kemisk status kommer att innebära stora kostnader för staden. Exakt hur stora dessa kommer att vara är i nuläget inte möjligt att ange beroende på att Vattenmyndighetens åtgärdsprogram för innevarande vattencykel 2009-2015 är för övergripande för att användas som underlag för kostnadsberäkningar. Åtgärdsprogrammet för vattencykeln 2015-2021 kommer att vara mer detaljerat än det nuvarande och bland annat innehålla beting för en minskad fosforbelastning. I stadens arbete med de lokala åtgärdsprogrammen ska vattenmyndighetens åtgärdsprogram vara vägledande för prioritering och konkretiseras på en sådan nivå att kostnader för att nå en god vattenstatus kan beräknas. Pilotprojektet om Bällstaån visar att det krävs omfattande utredningar för att avgöra vilken typ av åtgärd som är lämpligast i det platsspecifika fallet, och ibland även inledande projektering, innan en någorlunda tillförlitlig kostnadskalkyl kan presenteras.

Storleksordningen på kostnaderna kan dock översiktligt bedömas mot bakgrund av vad som ovan beskrivits om vad som ska ingå i lokala åtgärdsprogram samt tidigare erfarenheter i stadens vattenarbete, se nedan och bilaga 1. Det handlar om ett årligt behov av flera tiotals miljoner kronor som i första hand fördelar sig inom följande områden:

- Övervakning av vattenförekomster avseende ekologisk och kemisk status
- Kunskapsbyggnad om och identifiering av föroreningar, källor och markanvändning samt analys av vilka åtgärder som är optimala ur ett miljö- och kostnadsperspektiv
- Åtgärder för att minska påverkan på sjöarna, t.ex. dagvattenrening, minskad bräddning och renovering av ledningsnät
- Sjörestaurering och vattenvårdande åtgärder, t.ex. aluminiumfällning av fosfor i bottensediment, dricksvattentillsättning, utpumpning av bottenvatten samt vegetationsklippning
- Uppföljning och utvärdering av genomförda åtgärder

Några exempel som kan belysa kostnader för åtgärder

- Stockholms Vatten ansökte och fick medel från Miljömiljarden till att rena förorenad dagvatten som leddes ut i Årstaviken samt bräddningsreducerande åtgärder och att felkopplingar och läckage i spillvattna ren åtgärdades (se bilaga I). Sammanlagt uppgick kostnaderna till drygt 100 mkr. Åtgärderna har visat sig ge god effekt på vattenkvaliteten vilket bl.a. resulterat i att ett officiellt strandbad kunde öppnas vid Tanto under 2010. Vattenmyndighetens preliminära statusklassning för tillkommande vattenförekomster (dec 2013) visar att Mälaren-Årstaviken får "god ekologisk status".

Läs mer på:

www.miljobarometern.stockholm.se/arstaviken

- Ett pilotprojekt pågår i Björnåfjärden i Värmdö kommun finansierat av Baltic 2020, en privat stiftelse, där behov av åtgärder kartläggs och relevanta åtgärder för att nå en god vattenstatus genomförs. Budgeten för projektet uppgår i nuläget till 20 mkr. Kostnaderna hänför sig både till personal, miljöövervakning och reella åtgärder som innefattar fällning av fosfor i sediment, behandling av avrinning från åkermark och uppströjning av enskilda avlopp. En vitbok kommer att tas fram för att belysa hur arbetet kan bedrivas och kostnader för olika åtgärder.

Läs mer på:

www.balticsea2020.org/

- Schweiziska vägverket har tagit fram kostnader för rening av vägdaavvatten för olika teknisklösningar. Sammanställningen bygger på erfarenheter av kostnader för anläggande av fysiska anläggningar. För enkel rening och sedimentation i dammar uppgår kostnaden till 0,5 mkr/ha och för avancerad rening, sedimentation och filtrering till 3,5 mkr/ha. Dessutom finns årliga driftskostnader redovisade. Trafikverket har byggt ett antal anläggningar för rening av vägdaavvatten i Stockholm där kostnaderna för dammar ligger inom det ovan

redovisade intervallet, men för sedimentationsbassänger uppgår kostnaden till mellan 5-9 mkr/ha. I Stockholm finns drygt 200 ha väg med en trafikintensitet med mer än 10 000 fordon/åmd (årsmedelvagn). Om vi som tåknexempel tar att 10 % av denna vägyta kan komma att behöva renas hamnar kostnaderna, beroende på vilken typ av reningsmetod som väljs någonsans, i intervallet 10 till 180 mkr.
 Läs mer på
www.bafu.admin.ch/publikationen/publikation/O1534/index.html?lang=de

Finansiering

Förvaltningar och bolag som arbetar med vattenanknutna åtgärder har idag inte de medel som fordras för att kunna genomföra åtgärder så att målet om god vattenstatus kan nås till 2021. Ytterligare medel behöver därför tillföras vattenarbetet. Planering och genomförande av åtgärder kommer i och med den föreslagna planeringsprocessen och arbetet med de lokala åtgärdspro-

grammen att i större utsträckning göras gemensamt inom staden. Det finns därför behov av en gemensam budget för vattenarbetet och en eventuell budgetförstärkning bör därför ske genom att en central medelsreserv för vattenändamål inrättas. Medlen bör disponeras av kommunstyrelsen.

De anslagna medlen ska användas till gemensam planering, utredning och projektering samt till genomförande och utvärdering av de åtgärder som är nödvändiga för att nå god vattenstatus i stadens vattenförekomster. Styrgruppen ansvarar för att lokala åtgärdsprogram tas fram där kostnaderna för åtgärder och andra insatser framgår. De lokala åtgärdsprogrammen ska underställas kommunstyrelsen för beslut vilken samtidigt anslår erforderliga medel för åtgärder.

Det intensifierade vattenarbetet kommer också att innebära ett ökat behov av personella resurser. Respektive förvaltning och bolag återkommer med behov av sådana i ärendet om underlag för budget 2015-2017.

Insatser

		När	Ansvarig
1.16	Anslå en central medelsreserv för stadens vattenarbete	Medel anslås med början i 2015 års budget	Kommunstyrelsen/ kommunfullmäktige
1.17	Bistå kommunstyrelsen med en årlig prioritering av de mest angelägna åtgärderna	Löpande med början 2015	Vattenprogrammets styrgrupp
1.18	Ange behov av personella resurser i ärendet om underlag för budget 2015-2017	2014	Parterna i vattenprogrammets organisation

2. Omvärldsanalys

EU-kommissionens granskning av Sverige

EU-kommissionen har granskat Sveriges genomförande av vattendirektivet⁷. I sin granskning riktar kommissionen kritik mot Sverige på flera punkter, vilket sammanfattas nedan.

EU-kommissionens rekommendationer

- Vattenförekomstindelningen bör ses över, storleksgränsen som Sverige infört ifrågasätts.
- Kunskapsbasen om såväl grund- som ytvatten behöver förbättras avsevärt. En stor del av vattenförekomsterna klassificeras utan övervakningsuppgifter. Sverige behöver även förbättra sitt klassificeringssystem för ekologisk status, som kommissionen anser har flera brister.
- Sveriges ambitionsnivå när det gäller att uppfylla uppsatta miljömål ifrågasätts. Kommissionen har noterat att beslutade miljö kvalitetsnormer väldigt ofta innehåller undantag i form av t.ex. förlängda tidsfrister.
- Åtgärdsprogrammen saknar en tydlig koppling mellan statusbedömning och behovet av att minska påverkan. Många av åtgärderna i åtgärdsprogrammen är rent administrativa (nya undersökningar, övervakning osv.).
- Prispolitiken för vatten ifrågasätts. De ekonomiska analyser som gjorts utelämnar flera viktiga sektorer som t.ex. vattenkraft och jordbruk.

nat ut i ett 60-tal frågor som regeringen ska besvara. Regeringens svar kan ge en indikation på vilka förändringar som kan förväntas inom nästa förvaltningscykel.

EU-kommissionen har även beslutat om ett nytt EU-direktiv (2013/39/EU) om prioriterade ämnen där tolv nya ämnen lagts till. I och med det nya direktivet är nu totalt 45 ämnen och ämnesgrupper prioriterade. Detta innebär bland annat att befintlig miljöövervakning av miljögifter kommer behöva ses över. Direktivet kan även få genomslag på statusklassificeringen, dels till följd av att nya ämnen tillkommit men även till följd av att miljö kvalitetsnormerna för befintliga prioriterade ämnen justerats (t.ex. sänks gränsvärdesnormen för nickel i inlandsytvatten från 20 µg/l till 4 µg/l). För de tolv tillkommande ämnen ska miljö kvalitetsnormen vara uppfylld 2027.

Slutsatser för stadens del

- Stockholm kommer att få fler vattenförekomster.
- Miljöövervakningen behöver kompletteras då antalet vattenförekomster utökas och de prioriterade ämnen i vattendirektivet blivit fler.
- Färre undantag från uppfyllande av miljö kvalitetsnormerna, t.ex. inget undantag för kvicksilver, fler prioriterade ämnen och skärpta miljö kvalitetsnormer innebär att färre vattenförekomster uppnår god vattenstatus.

För Stockholm stad kan granskningen i förlängningen påverka flera faktorer som har betydelse för stadens vattenarbete. Hit hör t.ex. vattenförekomstindelning, miljöövervakning, statusklassificering, normsättning och åtgärdsprogrammets fokus. EU-kommissionens granskning har myn-

⁷ European Commission. Commission staff working document. Member state: Sweden. Com (2012) 670 final.

Nya föreskrifter från Havs- och vattenmyndigheten

Havs- och vattenmyndigheten har den 4 juli 2013 beslutat om nya föreskrifter för klassificering och miljö kvalitetsnormer avseende ytvatten (HVMFS 2013:19).


Föreskrifterna innehåller relativt stora förändringar av klassificeringssystemet utifrån fysisk påverkan. Flera komponenter i systemet kommer sannolikt påvisa dåliga fysiska förhållandena i Stockholms stads vattenförekomster, t.ex. stor andel anlagd yta i närområdet och förekomst av vandringshinder. Klassificeringen av fysisk påverkan kan även få större genomslag i den slutliga klassificeringen av ekologisk status. De nya föreskrifterna kan därför leda till att flera vattenförekomster får sänkt status. En vägledning till föreskrifterna beräknas bli klar under 2014.

Osäkerhet i bedömningsgrunderna

Sveriges bedömningsgrunder för vattenstatus fastställdes år 2007 och har i stor utsträckning

utvecklats av forskare vid svenska universitet, myndigheter, samt ett antal konsultföretag på uppdrag av Naturvårdsverket.

Det tar tid att utveckla ett praktiskt genomförbart och tillförlitligt system för att värdera miljöstatus och arbetet med de nuvarande bedömningsgrunderna har uppmärksammat ett antal områden som bör vidareutvecklas. Det femåriga forskningsprogrammet WATERS inrättades 2011 och har som målsättning att utveckla och förbättra de bedömningsgrunder som används för att klassificera status på svenska kust- och inlandsvatten i enlighet med EU:s ramdirektiv för vatten. Forskningsprogrammet är särskilt fokuserat på de biologiska kvalitetsfaktorer som används vid bedömningen. Inom programmet kommer också de metoder som används för att ge en samlad bedömning av vattenstatus vidareutvecklas. WATERS finansieras av Naturvårdsverket och koordineras av Havsmiljöinstitutet.



Sjön Judarn i Bromma är en av de sjöar som Vattenmyndigheten preliminärt har föreslagit som ny vattenförekomst, beslut tas i december 2015. Judarns ekologiska status är preliminärt klassad som "måttlig".
Foto: Magnus Sannebro.

3. Ny dagvattenstrategi för Stockholm

År 2009 inleddes arbetet med att uppdatera stadens nuvarande dagvattenstrategi⁸. Bakgrunden till uppdraget var bland annat förändringar i lagstiftningen och ändrad organisation i staden, vilket påverkar hur dagvattenfrågor hanteras. För genomförandet bildades en arbetsgrupp med representanter från trafikkontoret, exploateringskontoret, stadsbyggnadskontoret, miljöförvaltningen och Stockholm Vatten. Ett förslag till ny dagvattenstrategi har tagits fram som kommer att tas upp i berörda nämnder och Stockholm Vattens styrelse under våren 2014. Dagvattenstrategin ska därefter tas upp i kommunstyrelsen och kommunfullmäktige för beslut.

Syftet med den nya strategin är att dagvattenhanteringen i staden ska vara hållbar. Det innebär att synliggöra dagvattnet i större utsträckning än tidigare samtidigt som fokus på vattenkvalitet bibehålls. Hanteringen av dagvatten ska även svara mot de utmaningar som uppstår med klimatförändringar i kombination med en förtätad stad med allt större andel hårdgjorda ytor. Den är därför anpassad till såväl miljökvalitetsnormerna för vatten som lagkraven på klimatanpassning i nya Plan- och bygglagen (PBL)⁹.

Dagvattenstrategin innebär att det ska finnas en samsyn i staden om vilken dagvattenhantering som eftersträvas och vad som krävs för att uppnå detta. Den ska vara styrande vid planering av nyexploateringar och ombyggnationer av t.ex. vägar. Strategin ska även vara ett stöd i planering av var dagvattenåtgärder behöver vidtas i befintlig miljö. Ramarna för hur dagvatten ska hanteras i staden anges i strategin men för att den ska vara användbar i stadens praktiska arbete behövs kompletterande kunskapsunderlag och aktörsanpassade vägledningar.

Den nya dagvattenstrategin föreslås innefatta följande mål:

1. Förbättrad vattenkvalitet i stadens vatten

Dagvattenhanteringen ska bidra till en förbättring av stadens yt- och grundvattenkvalitet så att god vattenstatus eller motsvarande vattenkvalitet kan uppnås i stadens samtliga vattenområden.

2. Robust och klimatanpassad dagvattenhantering

Dagvattenhanteringen ska vara anpassad efter förändrade klimathällanden med intensivare nederbörd och höjda vattennivåer i sjöar, kustvatten och vattendrag.

3. Resurs- och värdeskapande för staden

Dagvatten är en del av vattnets kretslopp i staden och ska användas som en resurs för att skapa attraktiva och funktionella inslag i stadsmiljön.

4. Miljömässigt och kostnadseffektivt genomförande

För att nå målsättningen om en hållbar dagvattenhantering behöver frågan beaktas i stadsbyggnadsprocessens alla skeden parallellt med en systematisk åtgärdsplanering. En viktig förutsättning är samsyn, samordning och en genomtänkt ansvarsfördelning mellan stadens förvaltningar och bolag.

⁸ Dagvattenstrategi för Stockholms stad, antagen av Kommunfullmäktige 2002, uppdaterad 2005.

⁹ Plan- och bygglagen (2010:900)

4. Tillsyn med stöd av miljöbalken

Miljökvalitetsnormer är en viktig grund för planering och genomförande av miljötillsyn. Genom miljökvalitetsnormerna för ekologisk och kemisk status finns en utgångspunkt för att prioritera var åtgärder bör sättas in. Tillsynen är ett av flera möjliga verktyg för att miljökvalitetsnormerna ska kunna nås på ett kostnadseffektivt sätt. Tillsynen kan riktas mot alla som bedriver en verksamhet eller vidtar en åtgärd som kan medföra skada för miljön. Föremål för tillsyn kan t.ex. vara företag, kommunala och statliga verksamheter, ideella föreningar och enskilda. Tillsynen ska bedrivas där den gör mest nytta, vara förebyggande, pådrivande och uppföljande. Miljökvalitetsnormer har även betydelse när det gäller att bedöma vilka krav som ska ställas på en verksamhet genom villkor i miljötillstånd och när detaljplaner utformas. Planmyndigheten är enligt plan- och bygglagen skyldig att följa miljökvalitetsnormer vid planläggning av mark.

I Vattenmyndighetens åtgärdsprogram¹⁰, åtgärd nr 36, anges att kommunen behöver utveckla sin planläggning och prövning så att miljökvalitetsnormerna för vatten uppnås och inte överträds. Åtgärd 32 anger att kommuner inom sin tillsyn av verksamheter och föroreningskadade områden behöver prioritera områden med vattenförekomster som inte uppnår, eller riskerar att inte uppnå, god ekologisk status eller god kemisk status. I arbetet med tillsynsplanen, som godkänns av miljö- och hälsoskydds nämnden, ska miljökvalitetsnormerna för vatten användas som utgångspunkt i planeringen av tillsynen.

Det är miljö- och hälsoskydds nämnden som fullgör stadens uppgift som tillsynsmyndighet enligt miljöbalken. Länsstyrelsen har överlåtit ansvaret för tillsynen av miljöfarliga verksamheter enligt 9 kap. miljöbalken men inte för tillsynen av vattenverksamheter (11 kap. miljöbalken) vilken fortfarande ligger kvar hos länsstyrelsen.

En verksamhetsutövare har alltid skyldighet att ha god kännedom om vilken påverkan den specifika verksamheten har på miljön. Däremot kan det vara svårt att bedriva tillsyn med miljökvalitetsnormer som utgångspunkt eftersom det måste finnas ett samband mellan påverkan från en enskild verksamhet och att normerna i en vattenförekomst inte uppnås. Om det finns en stark misstanke om att en viss verksamhet påverkar vattenkvaliteten har tillsynsmyndigheten möjlighet att ställa krav på redovisning av t.ex. hur stora mängder av ett ämne som släpps ut direkt eller via dagvattenavledning till en vattenförekomst.

Vid miljötillsyn ska en skälighetsavvägning göras som innebär att tillsynsmyndigheten väger nyttan med en försiktighetsåtgärd mot kostnaden för den. Om en enskild verksamhet har en försumbar påverkan på vattenförekomsten är det inte säkert att krav på ytterligare försiktighetsåtgärder kan ställas, om åtgärden innebär exempelvis krav på kostsamma nyinvesteringar av teknik. Även om var och en av många verksamheter har en försumbar påverkan på vattenförekomsten kan de sammantaget ha en sådan inverkan att en miljökvalitetsnorm för vatten inte kan uppnås. Trots detta kan det alltså vara svårt att ställa krav på var och en av verksamheterna. För att uppnå en så effektiv tillsyn som möjligt i fråga om miljökvalitetsnormer är det därför viktigt att tillsynsmyndigheten har god kännedom om både vattenkvalitet och om olika föroreningskällor inom avrinningsområdet till en vattenförekomst. Tillsynsverktyget ska användas då utsläpp sker eller riskerar att ske till ett vattenområde från nedanstående verksamheter.

Anläggningar med miljöfarlig verksamhet

Indelningen av miljöfarlig verksamhet bygger på verksamhetens storlek och hur miljöstörande den bedöms vara. De mest miljöfarliga verksamheterna (A och B) är tillståndspliktiga medan de mindre miljöfarliga (C) är anmälningspliktiga. Utöver dessa finns U-verksamheter som inte kräver ett formellt tillstånd eller anmälan, men där tillsynsmyndigheten via tillsynen kan ställa krav på åtgärder och försiktighetsmått.

¹⁰ Åtgärdsprogram för Norra Östersjöns vattendistrikt 2009-2015, beslutat av Vattenmyndigheten den 16 december 2009.

Stockholms stads handlingsplan för god vattenstatus

I Stockholm finns ett stort antal verksamheter som räknas som miljöfarliga. Ett hundratal av dem bedöms bedriva verksamhet som kan påverka kvaliteten på yt- och grundvatten, till exempel genom hantering eller förvaring av kemiska produkter utomhus.¹¹ Flera industriområden ligger också i nära anslutning till något ytvatten. Här är blandningen av branscher stor och ofta hanterar företagen miljöskadliga ämnen så att det finns risk för spill till både mark och dagvatten.

U-verksamheter besöks oftast bara om det förekommer klagomål eller vid tillsynskampanjer i geografiskt avgränsat område. Tillsynskampanjer har bland annat genomförts i Larsboda varifrån dagvatten avleds till Forsån/Drevviken och i Bromsten som har Bällstaån som recipient.

Dagvatten

Enligt miljöbalken är dagvatten ett avloppsvatten när det avleds för avvattnings av mark inom detaljplanelagt område. Avloppsvatten ska renas eller tas om hand på något annat sätt så att olägenhet för människors hälsa eller miljön inte uppkommer.

I den löpande tillsynen av miljöfarliga verksamheter kontrolleras om dagvatten uppkommer, hur det avleds och hur det påverkas av verksamheten. I första hand ska åtgärder vidtas så att dagvattnet inte riskerar att förorenas. Om detta inte är möjligt kan åtgärder för att rena dagvattnet vara nödvändiga. Enligt stadens dagvattenstrategi ska detta primärt göras nära föroreningskällan.



Utsikt över cisternparken i Louddens oljehamn, där miljöförvaltningen bedriver tillsyn över hanteringen av petroleumprodukter. Ett av syftena är att begränsa mängden oljeförorenat vatten till Lilla Värtan.

Foto: Anna Vestman.

¹¹ Miljöförvaltningens ärenderegister ECOS, september 2013.

Vägar med hög trafikbelastning

Det mest förorenade dagvattnet bedöms komma från vägar med hög trafikbelastning. I samband med nybyggnation eller ombyggnation av trafikleder ska det fastställas hur långt gående rening av dagvattnet som behövs innan avledning till en recipient. Anmälningsförfarande för anordningar som ska rena dagvattnet från nya vägar inleds flera år innan vägarna ska tas i drift. Exempel på pågående projekt med anläggningar som ska hantera trafikdagvatten är Förbifart Stockholm, Norra länken, nya E18, nya Slussen samt Citybanan.

Kommunala avloppsreningsverk inklusive ledningsnätet

Stockholm Vatten renar avloppsvatten från över en miljon personer i två reningsverk. Ledningsnätet i Stockholm är till hälften kombinerat, d.v.s. allt avloppsvatten (spillvatten, dagvatten och dräneringsvatten) går i samma ledning. Den andra hälften är duplicerad, d.v.s. spillvatten avleds till reningsverken medan dagvatten leds i separata ledningar till ytvattenrecipienter. Vid kraftiga regn räcker inte kapaciteten till i det kombinerade systemet och överskottsvattnet kan då bräddas ut i ett närbeläget vattenområde. Vid haverier bräddas avloppsvattnet genom ett nödutlopp till närmaste vattenområde.

Tillsynen är inriktad på att villkoren som anges i Stockholm Vattens tillståndsbeslut ska klaras. Det innebär krav på utgående halter och mängder av fosfor, kväve och metaller från reningsverken och även mängd bräddat avloppsvatten/år. I villkoren ingår även att genomföra recipientkontroll.

Stockholm Vatten planerar för att lägga ned avloppsreningsverket i Bromma. Avloppet från Västerort ska istället, via en bergstunnel, ledas till Henriksdals reningsverk som byggs ut. Planerna innefattar ny membranseparering på Henriksdal för att minska utbyggnaden av nya volymer och för att få en bra grund för kommande krav på rening av exempelvis läkemedelsrester. Kapacitetsförbättringarna beräknas även bidra till att bräddningar av avloppsvatten minskar. Enligt den inledande planeringen ska nedläggningen av Bromma reningsverk och utbyggnaden av Henriksdal vara klar till 2018.

Enskilda avlopp

Det är förbjudet att släppa ut avloppsvatten från vattentoaletter i ett vattenområde om det inte har genomgått längre gående rening än slamavskiljning. Tillstånd krävs om en avloppsanläggning för enskilt bruk belastas med toalettavlopp. Huvuddelen av all mark i Stockholm ligger inom Stockholm Vattens verksamhetsområde. Här är därför VA-huvudmannen skyldig att ta emot spillvatten från hushåll. Enskilda avlopp finns främst i glesare bebyggelse i utkanterna av staden, inte sällan nära vatten. Totalt sett är utsläppen från de enskilda avloppen försumbara inom Stockholms stad, men kan ha betydelse pga lokal påverkan.

2013 inleddes en inventering av de cirka 300 enskilda avlopp som finns i miljöförvaltningens register. Av de avloppsanordningar som hittills har inspekterats bedömdes 30 % vara direkt bristfälliga. För samtliga av dessa fanns även risk för att avloppsvattnet kan påverka vattenkvaliteten i någon av stadens vattenförekomster. Några låg dessutom nära strandbad.

Båtklubbar


Inom Stockholm stad finns cirka 80 båtklubbar. Klubbar i Mälaren, som har stora båtuppläggningsplatser, prioriteras i tillsynen. Sedan 2010 har mer än hälften av båtklubbarna inspekterats. Tillsynen fokuserar framför allt på hantering av kemikalier, färgrester och tvätt av båtbottnar.

Från april 2015 blir det förbjudet att släppa ut toalettavfall från fritidsbåtar i hav och sjöar. Förbudet gäller alla fritidsbåtar, förutom de som är kulturmärkta. Det innebär det kommer att behövas fler tömningsstationer i Stockholms stad. För närvarande finns bara en allmän tömningsstation för båtoaletter, i Långholmskanalen, samt några stationer som enbart är tillgängliga för medlemmar i enskilda båtklubbar. Utbyggnad pågår av fler tömningsstationer.

Stockholms stads handlingsplan för god vattenstatus

Insatser

		När	Ansvarig
4.1	Prioritera vattenförekomster inom tillsynen som inte uppnår, eller riskerar att inte uppnå, god ekologisk eller kemisk status genom att krav ställs på förebyggande och/eller renande åtgärder, som syftar till att minska föroreningsbelastning på mottagande recipienter	Löpande	Miljö- och hälsoskyddsnämnden
4.2	Genomföra särskilda tillsynsinsatser inom avgränsade delavrinningsområden för vattenförekomster som inte uppnår god kemisk eller ekologisk status	Löpande	Miljö- och hälsoskyddsnämnden
4.3	Inrikta tillsynen inom VA-området även på läckage och bräddningar från spillvattenledningsnätet	Löpande	Miljö- och hälsoskyddsnämnden



Karlbergskanalen är ett centralt beläget vattenområde som tar emot stora föroreningsmängder från trafikdagvatten och bräddutsläpp. Här finns också ett flertal båtklubbar. Foto: Magnus Sannebro.

5. Miljöövervakning

Vattenmyndigheten ansvarar för att program för övervakning av ytvattenförekomster upprättas.¹² Programmen ska omfatta tre typer av miljöövervakning – kontrollerande, operativ och undersökande¹³.

Kontrollerande övervakning

Omfattar alla vattenförekomster och ska ligga till grund för statusklassificeringen. Länsstyrelsen har ansvar för att den kontrollerande övervakningen genomförs.

Operativ övervakning

Syftar till att beskriva statusen i de vatten som inte uppnår målen för god vattenkvalitet, eller där det finns risk för att målen inte uppnås. Denna typ av övervakning ska även utföras i vatten där det förekommer utsläpp av något/några av vattendirektivets 45 prioriterade ämnen eller ämnesgrupper. I jämförelse med den bredare kontrollerande miljöövervakningen är den operativa miljöövervakningen mer målstyrd utifrån ett specifikt problem. Denna övervakning ska bidra till identifiering av vilka åtgärder som behöver genomföras.

Undersökande övervakning

Av utredande karaktär och utförs till exempel vid olyckor eller där man saknar kunskap om varför god status inte uppnås.

I första hand är det statens ansvar att kunna visa för EU att erforderlig övervakning utförs. Staten har dock inte avsatt medel i den utsträckning som behövs för att vare sig den ekologiska eller kemiska statusen ska kunna fastställas på ett kor-

rekt sätt. Staden utför därför egna mätningar för att få de underlag som behövs. Syftet med den egna övervakningen är att den ska ge möjlighet till en säkrare statusklassificering och att den ska fungera som ett stöd för att kunna identifiera källor till föroreningar. Därmed är övervakningen ett viktigt underlag för prioritering av åtgärder. Genom övervakningen kan även effekterna av genomförda åtgärder utvärderas.

Stockholm Vatten genomför ett mätprogram genom sin recipientkontroll, d.v.s. i egenskap av verksamhetsutövare. Miljöförvaltningen kompletterar Stockholm Vattens undersökningar så att den ekologiska statusen ska kunna fastställas på ett säkrare sätt. Dessutom genomför miljöförvaltningen miljöövervakning och screening av vissa utvalda prioriterade ämnen och särskilt förorenande ämnen för att få en uppfattning om vilka av dessa som kan vara problematiska för att uppnå god ekologisk och kemisk status.

Huvudaktörer för övervakningen i staden är miljöförvaltningen, som har ansvar för att samordna all miljöövervakning, och Stockholm Vatten. Delar av vattenövervakningen i staden genomförs inom ramen för regionala vattensamarbeten, bland annat Svealands Kustvattenvårdsförbund, Tyresåns Vattenvårdsförbund, Bällstaågruppen och Igelbäckgruppen. Stadens vattenövervakning samordnas med länsstyrelsens regionala övervakning. Resultat av provtagningar och undersökningar redovisas på webbplatsen Miljöbarometern, i Stockholm Vattens årliga skärgårdsrapporter samt årsrapporter för vattenprogrammet och lägesrapporter till kommunfullmäktige vart tredje år.

¹² Förordning (2004:660) om förvaltning av kvaliteten på vattenmiljön

¹³ NFS 2006:11, Naturvårdsverkets föreskrifter om övervakning av ytvatten enligt förordningen (2004:660) om förvaltning av kvaliteten på vattenmiljön

Ytvatten

Ekologisk status

Övervakning av ekologisk status omfattar biologiska, fysikalisk-kemiska och hydromorfologiska kvalitetsfaktorer. Vid statusbedömning av vattenförekomster ges de biologiska kvalitetsfaktorerna störst vikt. År 2012 påbörjade miljöförvaltningen övervakning av biologiska kvalitetsfaktorer i samtliga befintliga och i vissa av de preliminärt tillkommande vattenförekomsterna i Stockholm.

I övervakningen ingår bland annat bottenfauna, makrofyter (vattenväxter), fisk och kiselalger (rinnande vatten). Hydromorfologiska kvalitetsfaktorer ingår inte i övervakningsplanen.¹⁴ Vissa av de särskilt förorenande ämnen som är skadliga för vattenlevande organismer ingår som en del i övervakningsprogrammet för miljögifter.¹⁵

Kemisk status

Den kemiska statusen i ytvatten bestäms av halterna av de prioriterade ämnena. EU-parlamentet har nyligen beslutat utöka listan på prioriterade ämnen från 33 till 45¹⁶. Förslag till gränsvärden för särskilt förorenande ämnen som kan vara problematiska i Sverige har tagits fram av Naturvårdsverket¹⁷ och Havs- och Vattenmyndigheten¹⁸. Särskilt förorenande ämnen är en av de fysikalisk-kemiska kvalitetsfaktorer som ska vägas in vid klassificering av ekologisk status.

Sedan 2009 genomför miljöförvaltningen övervakning av miljögifter i tre vattenförekomster i staden: Årstaviken, Strömmen och Drevviken. Vattenprover tas varje månad och fiskprover (abborre) en gång per år. Analyserna omfattar inte samtliga prioriterade ämnen och särskilt förorenande ämnen utan de som bedöms vara mest relevanta för Stockholm. I vatten analyseras

tungmetaller samt PFOS och PFOA och i fisk PCB, PBDE, HBCD och PFOS. Miljögiftsövervakning är generellt sett mycket kostsamt vilket utgör en begränsning i övervakningen. 2013 genomfördes miljögiftsundersökning även i Brunnsviken, som föreslås ingå i den kontinuerliga övervakningen.

Grundvatten

Grundvattnets kvalitet i Stockholm övervakas i huvudsak för att bevaka markens tillstånd, men också för att få ökad kunskap om grundvattnets betydelse för stadens ytvattenkvalitet. Stockholmsåsen är inte någon grundvattenförekomst och omfattas därmed inte av miljökvalitetsnormer.

Miljöförvaltningen har genomfört tre undersökningar (1997, 2003 och 2012) för att övervaka grundvattnets kemiska kvalitet. Halterna som uppmäts jämförs dels med gällande riktvärden och dels med tidigare undersökningars uppmätta medianhalter för ett antal ämnen (klorid, ammonium, arsenik, bly, kadmium, kvicksilver, koppar, krom, nickel, zink och aktiva ämnen i bekämpningsmedel). För att kunna beskriva den långsiktiga kemiska utvecklingen behöver fler undersökningar utföras. Nästa grundvattenundersökning är planerad till ca år 2022.

Sediment

Miljöförvaltningen har utfört undersökningar av föroreningar i bottensediment i stadens vattenområden vid några tillfällen med början under 1996/1997. I samarbete med länsstyrelsen i Stockholms län undersöktes 2007 tungmetaller och ett urval av organiska ämnen i sediment från Mälaren-Saltsjön. En första upprepning av denna undersökning genomfördes 2013. Förutom de föroreningar som ingick vid 2007 års undersökning har ytterligare några organiska ämnen analyserats i 2013 års undersökning. Utöver dessa undersökningar genomför Stockholm Vatten, inom ramen för sin recipientkontroll, analyser av metaller i skärgårdssediment vart tionde år.

¹⁴ Underlag för kontrollprogram för ekologisk status i Stockholms stads vatten. Calluna/miljöförvaltningen 2011.

¹⁵ Underlag till program för miljögiftsövervakning i Stockholms sjöar och vattendrag. WSP 2008.


¹⁶ Europaparlamentets och rådets direktiv 2013/39/EU

¹⁷ Förslag till gränsvärden för särskilt förorenande ämnen. Naturvårdsverket Rapport 5799 (2008)

¹⁸ Rekommendationer angående klassgränser för Särskilt förorenande ämnen och expertbedömning kemisk statusklassning. Havs- och Vattenmyndigheten, Skrivelse 2013-09-27

Insatser

		När	Ansvarig
5.1	Utvärdera övervakningen av ekologisk status i Stockholms ytvatten, som underlag för beslut om revidering och eventuell utökning av övervakningen	2015	Miljö- och hälsoskydds-nämnden och Stockholm Vatten
5.2	Revidera programmet för miljögiftsövervakning, eventuell utökning av antalet platser och undersökta ämnen	2015	Miljö- och hälsoskydds-nämnden
5.3	Utföra grundvattenundersökningar regelbundet, inriktningen behöver utvecklas och preciseras	Utförs var 10:e år	Miljö- och hälsoskydds-nämnden



Vattenprovtagning i Bällstaån, Bromsten, september 2013. Foto: Stina Thörnelöf.

6. Anpassning av vattenprogrammet till vattenförvaltningen

Anpassningen av vattenprogrammet till vattenförvaltningen innebär följande

- Vattenprogrammet kommer helt att fokusera på att uppnå miljökvalitetsnormerna för vattenkvalitet, rekreation utgår därmed som målområde i programmet.
- Antalet ytvattenförekomster utökas enligt Vattenmyndighetens förslag från nuvarande 10 till 23. Ytterligare några sjöar som utgör s.k. "Övriga vatten" kommer också att ingå i vattenprogrammet.
- Vattenprogrammet ska innehålla fastställda statusklassningar av ekologisk och kemisk status för stadens samtliga vattenförekomster, såväl nuvarande som tillkommande.
- Statusklassningarna ska ange hur nära klassgränserna de olika vattenförekomsterna befinner sig. Detta för att kunna prioritera åtgärder för de vattenförekomster som riskerar att försämrats till en sämre statusklass.
- Vatteninformationen på Miljöbarometern ska anpassas till vattenförvaltningens struktur med geografiska s.k. åtgärdsområden.
- GIS-kartor ska utvecklas för att bättre visualisera olika typer av data.
- Klimatförändringarnas förväntade effekter på vattenkvaliteten ska beaktas i det fortsatta arbetet med uppdateringen av vattenprogrammet.
- En översiktlig bedömning ska göras av fysisk påverkan samt förekomst av främmande arter.

Stockholms stad och vattendirektivet

EU:s ramedirektiv för vatten (vattendirektivet) omfattar sjöar och vattendrag, kustvatten och grundvatten. Direktivet innebär ett formaliserat sätt att arbeta för att yt- och grundvatten ska kunna nå uppställda mål och miljökvalitetsnormer. Vattendirektivet är implementerat i den svenska lagstiftningen genom 5 kap miljöbalken och vattenförvaltningsförordningen (2004:60). Stadens nuvarande vattenprogram behöver därför anpassas till vattenförvaltningens krav samt till det som idag är känt om Vattenmyndighetens kommande åtgärdsprogram med dess föreslagna utvidgning till att omfatta fler sjöar och vattendrag. I detta kapitel beskrivs de administrativa anpassningar som staden måste genomföra med hänsyn till kommande åtgärdsprogram från Vattenmyndigheten.

De två största miljöproblemen i Stockholms sjöar, kustvatten och vattendrag är övergödning och miljögifter. Alla stadens vattenområden påverkas mer eller mindre av att de ligger i ett storstadsområde. Av de idag tio fastställda ytvattenförekomsterna som berör Stockholms kommun uppnås inte miljökvalitetsnormen god eko-

logisk status i sju av vattenförekomsterna och i fyra uppnås inte god kemisk status.

Stockholmsåsen utgör inte en grundvattenförekomst i vattendirektivets mening. Däremot tangerar två mindre förekomster Stockholms administrativa gränser, Trollbäcken i sydost och Silverdal i nordväst. Stadens grundvatten är förorenat av bland annat tungmetaller och organiska miljögifter vilket bidrar till föroreningsbelastningen när grundvattnet strömmar ut i sjöar och vattendrag.

Vattendirektivets regler omfattar i princip alla havsmiljödirektivets aspekter i den övergångszon i kustvattnet som ligger inom stadens gränser. Havsmiljödirektivet berörs därför inte i denna handlingsplan.

I det nuvarande vattenprogrammet saknas analyser av klimatförändringarnas effekter på vattenkvaliteten. I det fortsatta vattenarbetet kommer det vara viktigt att ta hänsyn till ett förändrat klimat eftersom det kan påverka vattenkvaliteten på längre sikt, och därmed möjligheten att följa miljökvalitetsnormerna.

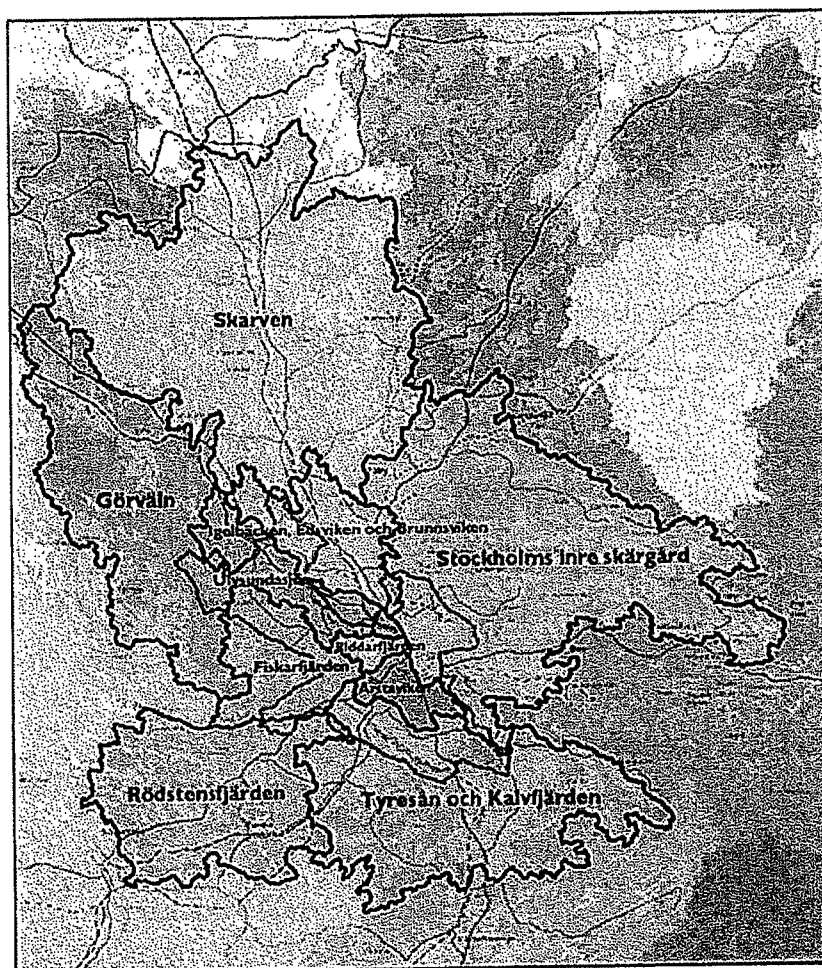
En översiktlig bedömning ska också göras av de miljöproblem som anges i Vattenmyndighetens

förvaltningsplan, utöver övergödning och miljögifter. Det gäller främst olika typer av fysisk påverkan samt förekomst av främmande arter. Försurning är däremot inte ett problem i Stockholms vattenförekomster, alla sjöar har neutralt till högt pH-värde.

Nytt åtgärdsprogram från Vattenmyndigheten

Vattenmyndighetens nuvarande åtgärdsprogram för Norra Östersjöns vattendistrikt omfattar åren 2009-2015 och innehåller endast övergripande krav på åtgärder, specifika åtgärder saknas för de utpekade vattenförekomsterna. Inför kommande förvaltningscykel 2015-2021 arbetar Vatten-

myndigheten med att ta fram underlag till geografiskt avgränsade åtgärdsprogram inom s.k. *åtgärdsområden*. De föreslagna åtgärdsområdena omfattar större avrinningsområden samt den Mälarsjö- eller kustbassäng sjön eller vattendraget mynnar i. I kustområdet grupperas näraliggande bassänger för att skapa hanterbara enheter. Åtgärdsunderlagen ska beskriva vilka insatser som behövs för att miljökvalitetsnormerna ska kunna nås i vattendistriktet. Det innebär att åtgärdsbehoven identifieras på en geografiskt mer avgränsad nivå och att det blir tydligare vilka aktörer som har ansvar för att genomföra åtgärderna. Figur 6 visar länsstyrelsens föreslagna geografiska indelning av åtgärdsområden som berör Stockholms stad.

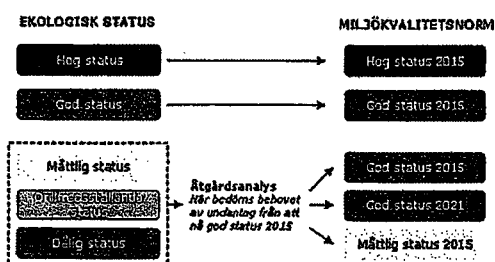


Figur 6. Vattenmyndighetens förslag till åtgärdsområden som berör Stockholm. Den röda linjen är gränsen för Stockholms stad. Källa: Länsstyrelsen i Stockholms län.

Statusklassning och miljö kvalitetsnormer

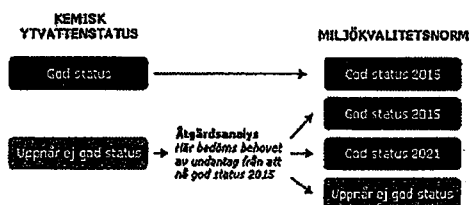
Hur statusklassning och fastställande av miljö kvalitetsnormer genomförs regleras i förordningen (2004:660) om förvaltning av vattenmiljön och i Havs- och vattenmyndighetens föreskrifter om klassificering av miljö kvalitetsnormer avseende ytvatten (HVMFS 2013:19). Utgångspunkten för Vattenmyndighetens normsättning är bedömning av vilken ekologisk respektive kemisk status, eller ekologisk potential, en vattenförekomst har. Kvalitetskraven för ytvattenförekomster ska fastställas så att tillståndet inte försämras och så att god ytvattenstatus uppnås senast den 22 december 2015, såvida inte bestämmelserna om konstgjorda eller kraftigt modifierade vattenförekomster är tillämpliga, eller om undantag medgivits enligt 4 kap. vattenförvaltningsförordningen.

Den ekologiska statusen bedöms i fem klasser: *hög, god, måttlig, otillfredsställande och dålig*. I bedömningen av ekologisk status ingår förutom ekologiska kvalitetsfaktorer (se kap. 5, avsnittet om miljöövervakning av ytvatten) också särskilt förorenande ämnen, bland annat zink och koppar, som är skadliga för vattenlevande organismer vid måttligt förhöjda halter.



Figur 7. Normsättning för ekologisk status för ytvatten.

Den kemiska statusen bedöms i två klasser: *god status* och *uppnår ej god status*. Kemisk status innebär en bedömning av halter av olika miljöfarliga ämnen. De ämnen som ingår i klassificeringen är 45 prioriterade ämnen¹⁹ samt åtta andra förorenande ämnen som EU har gemensamma miljö kvalitetsnormer för.



Figur 8. Normsättning för kemisk status för ytvatten.

Det finns två typer av miljö kvalitetsnormer som sinsemellan har olika rättsverkan, gränsvärdesnormer respektive andra normer. De prioriterade ämnena som ingår i bedömning av kemisk status är gränsvärdesnormer (MB 5 kap 2 § p1). För dessa kan det vid behov ställas långtgående krav i det enskilda fallet. Normerna för ekologisk status är "övriga normer" (MB 5 kap 2 § p4).

Stockholms vattenförekomster

Tio av Stockholms vattenområden utgör idag vattenförekomster enligt vattenförvaltningen och omfattas därmed av miljö kvalitetsnormer för ekologisk och kemisk status. Av dessa tio vattenförekomster uppnår endast en, Mälaren-Görvåln, både god ekologisk och kemisk status (se figur 9 och 10 och tabell 1). Det dominerande miljöproblemet i Stockholm är övergödning, vilket är den genomgående orsaken till att sju av vattenförekomsterna idag inte når god ekologisk status. Fyra uppnår inte god kemisk status på grund av att halterna av tributyltenn (TBT) överstiger miljö kvalitetsnormen.

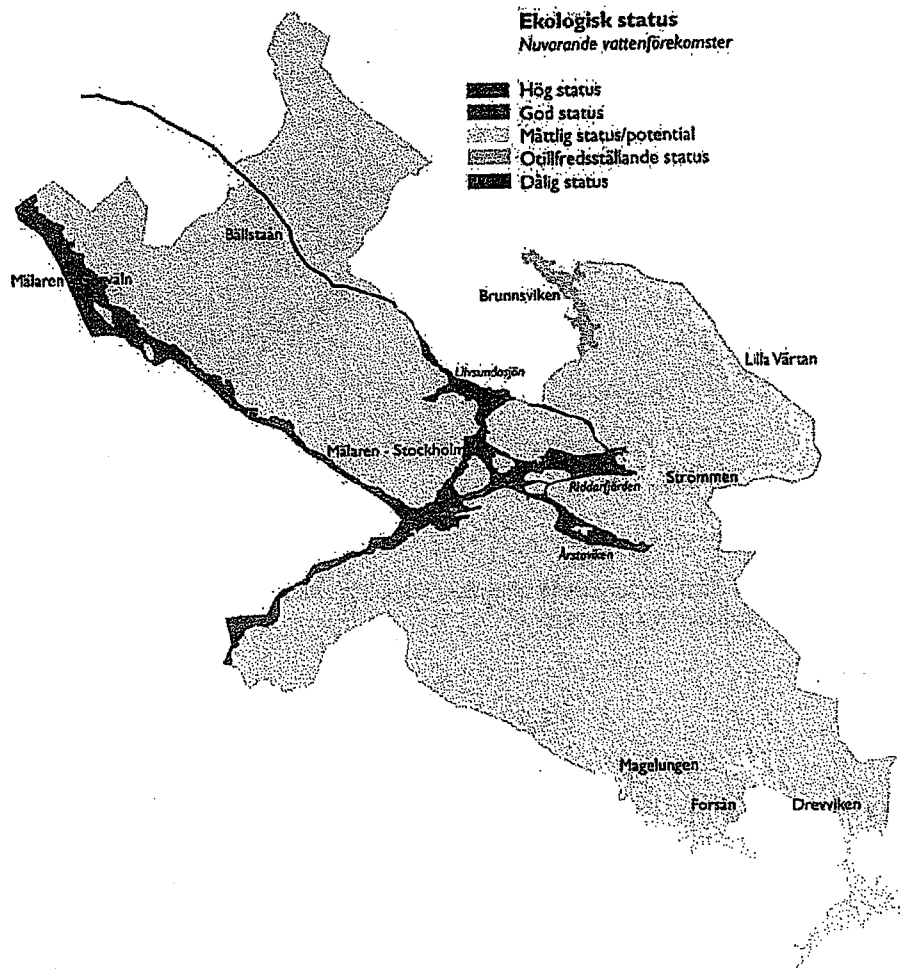
¹⁹ Europaparlamentets och rådets direktiv 2013/39/EU. År 2009 ingick 33 prioriterade ämnen i klassificeringen av kemisk status.

Anpassning av vattenprogrammet till vattenförvaltningen

Generellt finns det brister i underlagen för att den kemiska statusen ska kunna bedömas på ett korrekt sett. Vid Vattenmyndighetens statusbedömning 2009 klassades den kemiska statusen genomgående som "God" i de fall det saknades underlag för bedömningen. Inför kommande vattencykel 2015-2021 kommer det sannolikt att finnas ett mer omfattande underlag för statusbedömningen vilket troligen kommer att innebära att fler vattenförekomster klassificeras som att de inte uppnår god kemisk status. Detta utan att vattenkvaliteten behöver ha försämrats.

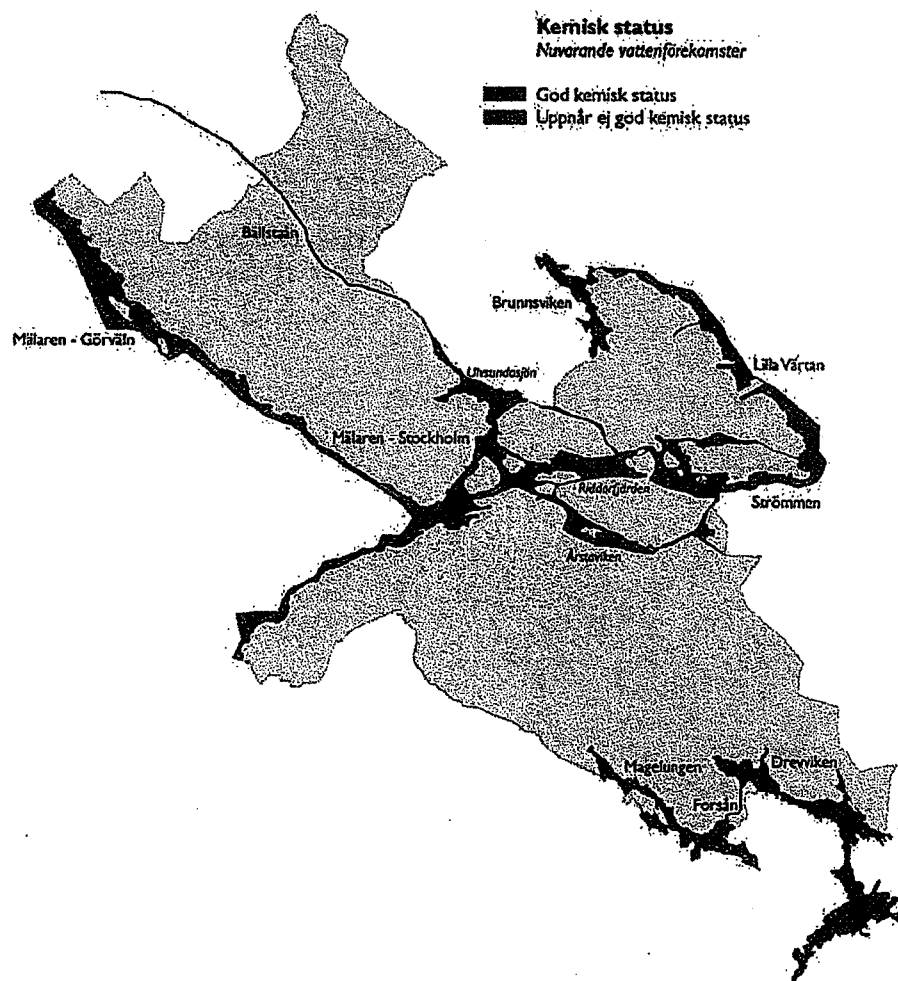
När det gäller kvicksilver överskrider miljökvalitetsnormen i hela landet. Vattenmyndigheterna har därför i sitt beslut 2009 infört ett generellt nationellt undantag från miljökvalitetsnormen med tillägget att halterna inte bör öka i förhållande till de halter som legat till grund för klassificeringen av kemisk status för kvicksilver. I den nya vattencykeln kommer inte längre kvicksilver att vara undantaget. Detta innebär att ingen av Stockholms vattenförekomster kommer att ha god kemisk status, eftersom kvicksilverhalterna generellt sett ligger över gällande gränsvärden.

Ekologisk status i Stockholms ytvattenförekomster



Figur 9. Stockholms ytvattenförekomsters ekologiska status enligt Vattenmyndighetens beslut 2009.

Kemisk status i Stockholms ytvattenförekomster



Figur 10. Stockholms ytvattenförekomsters kemiska status enligt Vattenmyndighetens beslut 2009.

Tabell 1. Förteckning över ytvattenförekomster i Stockholms stad, nuvarande ekologisk och kemisk status samt miljö kvalitetsnormer enligt Vattendelegationens beslut 2009.

Vattenförekomst	Ekologisk status Nuvarande status/MKN	Kemisk status** Nuvarande status/MKN
Sjöar		
Drevviken	Måttlig/God	God/God
Magelungen	Måttlig/God	God/God
Mälaren - Görväln	God/God	God/God
Mälaren - Stockholm	God/God	Uppnår ej god status/God
Övergångsvatten		
Brunnsviken	Otillfredsställande/God	God/God
Lilla Värtan*	Måttlig potential/God potential	Uppnår ej god status/God
Strömmen*	Måttlig potential/God potential	Uppnår ej god status/God
Vattendrag		
Bällstaån	Dålig/God	God/God
Norrström	God/God	Uppnår ej god status/God
Tyresån-Forsån	Måttlig/God	God/God

* Klassas som kraftigt fysiskt modifierade på grund av betydande hamnverksamhet.

** Exklusive kvicksilver

Fler vattenförekomster föreslås i nästa vattencykel

EU-kommissionen har vid en utvärdering av Sveriges genomförande av vattendirektivet påpekat att storleksgränsen för sjöar behöver minskas så att alla relevanta vattenförekomster omfattas av direktivets miljömål²⁰. Vattenmyndigheten föreslår därför flera förändringar när det gäller indelningen av vattenförekomster. Ytvatten som omfattas av andra EU-direktiv t.ex. badvattendirektivet och Natura 2000 föreslås preliminärt bli vattenförekomster. Även sjöar vars utlopp mynnar inom vattenskyddsområde föreslås bli vattenförekomst. Stora vattenförekomster delas in i flera mindre, vilket bland gäller Mälaren.

Vattendelegationen kommer att fastställa de tillkommande vattenförekomsterna och andra ändringar i samband med att beslut tas om nästa förvaltningsplan, åtgärdsprogram och miljö kvalitetsnormer i december 2015. Förslaget kommer att gå ut på remiss under tiden 1 nov 2014 till 1 maj 2015. Tabell 2 nedan visar de sannolikt tillkommande vattenförekomsterna i Stockholms stad enligt senaste publicering på VISS²¹.

²⁰ European Commission. Commission staff working document. Member state: Sweden. Com (2012) 670 final

²¹ VISS, december 2013, www.viss.lst.se

Stockholms stads handlingsplan för god vattenstatus

Tabell 2. Förteckning över preliminära tillkommande ytvattenförekomster i Stockholms stad. Förslag från Vattenmyndigheten, VISS december 2013.

Ekologisk status (preliminär)		
Flaten	Sjö	God
Judarn	Sjö	Måttlig
Kyrksjön	Sjö	Otillfredsställande
Långsjön	Sjö	Måttlig
Mälaren-Görväln	Sjö	God
Mälaren-Fiskarfjärden	Sjö	God
Mälaren-Riddarfjärden	Sjö	Måttlig
Mälaren-Rödstensfjärden	Sjö	God
Mälaren-Ulvsundasjön	Sjö	Måttlig
Mälaren-Årstaviken	Sjö	God
Räcksta Träsk	Sjö	Måttlig
Sicklasjön	Sjö	Måttlig
Trekanten	Sjö	Måttlig
Ältasjön	Sjö	Måttlig
Igelbäcken	Vattendrag	God


För Stockholms stad innebär de föreslagna förändringarna att antalet ytvattenförekomster utökas från 10 till 23. De delar av Mälaren som ligger i Stockholms stad delas in i sex vattenförekomster istället för som idag två. Laduviken, Lillsjön och Nackaån är föreslagna som "Övriga vatten" och kommer inte att omfattas av miljö kvalitetsnormer. I stadens fortsatta vattenarbete kommer även Lappkärrret att hanteras som övrigt vatten.

För resterande vattenområden i stadens nuvarande vattenprogram föreslås följande: Spegeldammen och Isbladskärret på Djurgården bedöms vara dammanläggningar och får därför en lägre prioritet vad gäller åtgärder. Det gäller även vattendragen Sättraån och Skärholmsbäcken som inte har vattenföring året om. Våtmarken UGGLE-

viken samt sjöar som ligger i annan kommun, men där marken ägs av Stockholms stad, bedöms på liknande sätt.

Grundvattenförekomster

Stockholms stad berörs till en mindre del av två grundvattenförekomster, Trollbäcken i sydost och Stockholmsåsen-Silverdal i nordväst (figur 11). Stockholmsåsens sträckning inom Stockholms stad (Brunkebergsåsen) klassas som "Övrigt grundvatten" och omfattas därför inte av miljö kvalitetsnormer. Vattendirektivets generella bestämmelse, det s.k. icke-försämringskravet, gäller dock även Stockholmsåsen/Brunkebergsåsen.



Figur 11. Grundvattenförekomsternas status enligt klassificeringen 2009. Två grundvattenförekomster tangerar Stockholms stad: Trollbäcken och Stockholmsåsen-Silverdal.

Klimatförändringarnas påverkan på vatten- kvaliteten

Länsstyrelsen i Stockholms län har tagit fram en rapport över förväntade klimatförändringar och dess effekter till år 2100. Rapporten *Stockholm – varmare, blötare*²² ger en sammanfattande bild av hur klimatförändringarna förväntas påverka natur och miljö i länet. Rapporten bygger på en regional klimatanalys för Stockholms län framtagen av SMHI, och visar bland annat att årsmedeltemperaturen förväntas öka gradvis och till år 2100 ha ökat med ca 4-6 °C. Årsmedelnederbörden förväntas öka med 10-30 %, den största ökningen sker under vinterhalvåret. Extrema nederbördstillfällen förväntas öka med ca 20 %. En större andel av årsnederbörden kommer att falla som regn och snötillgången minskar därför kraftigt. Vattenföringen i vattendrag kommer att bli högre under höst och vinter och lägre under våren. Det kommer att bli ökad risk för torka

under sommaren vilket kan ge vattenbrist, särskilt i mindre vattendrag. Grundvattenförhållandena påverkas i motsvarande grad. Havsnivån förväntas stiga med som mest en meter globalt till 2100, vilket resulterar i att havsnivån i centrala Stockholms netto ökar med cirka 40 cm, på grund av landhöjningen (5,2 mm/år). Saltvatteninträngning i Mälaren kan bli ett påtagligt problem vid slutet av detta sekel.

Klimatförändringarnas effekter på vattenmiljön

Det är idag osäkert vilka effekter de förväntade klimatförändringarna kommer att få på vattenkvaliteten i sjöar och vattendrag i Stockholm, men vissa generella slutsatser kan ändå dras. Extremvattenföringen på grund av fler skyfall bedöms kunna öka i vattendragen, vilket ökar risken för översvämningar. Översvämningar kan bidra till ökad risk för ras och skred vilket i sin tur också får negativ påverkan på vattenmiljöerna.

²² Klimat- och sårbarhetsanalys för Stockholms län. Länsstyrelsen Rapport 2011:28

Stockholms stads handlingsplan för god vattenstatus

Nederbördens förändrade fördelning över året kan resultera i ökat näringsläckage och urlakning av humus till följd av högre avrinning under vinterhalvåret. Ökande humushalter kan medföra större krav på reningen i vattenverken. Fler extrema nederbördstillfällena kan leda till att spillvattennätet och avloppsreningsverken tvingas brädda orenat avloppsvatten oftare. Ett varmare klimat med kortare period av istäcke skapar termisk instabilitet i vattenmiljöer och resulterar i längre tillväxtsång för till exempel växtplankton och vattenväxter. Detta i kombination med ökad näringsbelastning kan medföra att algblomningar blir vanligare. Högre vattentemperaturer kan skapa en kraftigare och mer långvarig temperaturskiktning sommartid vilket påverkar syreförhållandena vid botten negativt. I kombination med ökad tillförsel av näringsämnen och förhöjd biologisk produktion, ökar risken för syrgasbrist och svavelvätebildning i bottenvattnet.

Det finns risk för ökad spridning av miljögifter till följd av ökad nederbörd, extrema nederbördstillfällena och översvämningar. Urlakningen från industriområden, deponier och andra förorenade områden kan öka. Temperatur, nederbörd, vindförhållanden och skyfall påverkar fördelningen och rörligheten hos miljögifter i vattenmiljöerna. Flödesförhållanden påverkar rörlighet

och sedimentationsgrad. Även översvämningar, förändrade havsnivåer och grundvattenfluktuationer kan bidra till att föroreningar i mark friläggs. Översvämningar kan även vara en bidragande orsak till att tidigare sedimenterade föroreningar återförs till ekosystemet i vattendrag och sjöar.

Högre temperaturer innebär en ökad stress för många vattenlevande arter. Varmvattenlevande arter får då större konkurrensmöjlighet mot kallvattenlevande arter. Exempel på varmvattenlevande arter som gynnas är abborre, gös, gädda och mört. Fler främmande arter kan också få bättre levnadsvillkor i de svenska sjöarna, vattendragen och kustzonerna i förhållande till tidigare. Om fler nya arter koloniserar våra vatten kan de bidra till allvarliga störningar i ekosystemen.

Det är troligt att grundvattennivåerna kommer att öka under vinterhalvåret eftersom en större andel av nederbörden kommer att falla som regn istället för snö och därmed bidra till grundvattenbildningen. Förändrade grundvattennivåer kan frigöra markbundna föroreningar i större utsträckning än idag. Om grundvattennivåerna höjs kan det leda till ändrade flödesriktningar och mobilisering av markföroreningar.

Insatser

		När	Ansvarig
6.1	Ta fram en uppdaterad sammanställning över förväntade klimateffekter i Stockholms vattenförekomster, baserat på Vattenmyndighetens kunskapsunderlag	2015	Miljö- och hälsoskyddsnämnden och Stockholm Vatten
6.2	Ta fram en klimatanpassningsstrategi för att hantera kommande klimatförändringar med mer extrema nederbördstillfällena och fler översvämningar	2015	Kommunstyrelsen

Anpassning av Miljöbarometern

Det nuvarande vattenprogrammet är webbaserat. Mycket information om de olika vattenområdena finns samlad på *Miljöbarometern* (figur 12): www.miljobarometern.stockholm.se/vatten

Miljöbarometern behöver anpassas och utvecklas, bl.a. till vattenförvaltningens föreslagna indelning med geografiska åtgärdsområden. Vatteninformationen på Miljöbarometern har med åren blivit alltmer omfattande, varför sökfunktionen behöver förbättras så att man hittar den information man söker, t.ex. publicerade rapporter.

Information från Vattenmyndighetens webbplats VISS behöver också inhämtas till Miljöbarometern, med tydliga länkar för att nå fördjupad information om t.ex. statusklassning. Miljöbarometern ska också kompletteras med GIS-kartor för att bättre kunna visualisera informationen och beskriva respektive vattenförekomst, dess problem samt identifierade åtgärder som behövs för att nå en god ekologisk och kemisk status. Ny information om klimatförändringar och klimatanpassning ska också utvecklas kopplad till miljöövervakningen. Indikatorer för uppföljning av statusen i stadens vattenförekomster ska vidareutvecklas. Ett långsiktigt mål är att Miljöbarometern ska innehålla lokala åtgärdsprogram för alla stadens vattenförekomster.

Insatser

		När	Ansvarig
6.3	Utveckla Miljöbarometerns struktur för vatteninformationen så att den är anpassad till vattenförvaltningen	Löpande	Miljö- och hälsoskyddsnämnden
6.4	Uppdatera faktablad för enskilda sjöar och vattendrag på Miljöbarometern	2015-2017	Miljö- och hälsoskyddsnämnden och Stockholm Vatten
6.5	Utveckla kopplingen till Vattenmyndighetens webbplats VISS avseende statusklassningar och miljökvalitetsnormer	2014	Miljö- och hälsoskyddsnämnden
6.6	Utveckla GIS-kartor baserat på informationen i Miljöbarometern och miljöförvaltningens miljödatas, som är under uppbyggnad	2015	Miljö- och hälsoskyddsnämnden


Gemensamt kartstöd inom staden

På stadens intranät finns ett gemensamt kartstöd, *Kartor över Stockholms stad*. Här finns idag möjlighet att se flera av de kartunderlag som stadsbyggnadskontoret publicerar. I och med att flera förvaltningar och övriga externa myndigheter börjar publicera karttjänster saknas i dagsläget ett gemensamt kartstöd som visar samtliga karttjänster. I dagsläget finns t.ex. karttjänster för

potentiellt förorenade områden från länsstyrelsen, vattenskyddsområden från Naturvårdsverket, översvämningskarteringar från Myndigheten för samhällsskydd och beredskap (MSB). I kartstödet behöver det även vara möjligt att kunna visa teckenförklaringar samt flera kartunderlag på varandra med olika grader av transparens. Det är rimligt att kommunstyrelsen tar ett samordningsansvar för de olika karttjänsterna i staden.

Insatser

		När	Ansvarig
6.7	Skapa gemensamt kartstöd i staden för publicering av samtliga interna och valda externa kartunderlag för vatten	2014	Kommunstyrelsen



Figur 12. På webbplatsen *Stockholms miljöbarometer* finns mycket information om stadens vattenområden samlad, såväl miljö tillstånd som åtgärdsarbete. Miljöbarometern behöver utvecklas för att på ett tydligare sätt anpassas till vattenförvaltningens struktur.

Bilaga 1. Exempel på genomförda åtgärder, kostnader och effekter

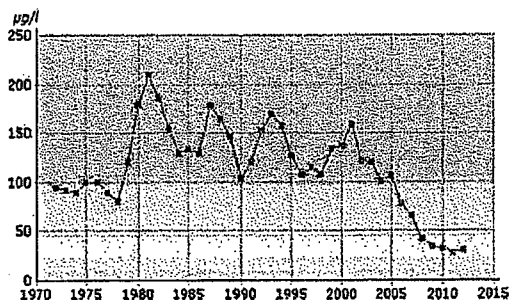
Aluminiumfällning av bottensediment i Långsjön

Beskrivning

Långsjöns bottensediment innehåller stora mängder fosfor som sommartid riskerar att läcka ut i vattnet. Denna interna fosforbelastning har stått för nästan hälften av den totala fosfortillförseln till sjön. Vattnets höga fosforhalt medförde kraftiga blomningar sommartid av tidvis giftiga blågrönalger. Stockholm Vatten erhöll därför medel från Miljömiljarden för att åtgärda problemen. Hösten 2006 behandlades sedimenten med aluminiumklorid för att binda fosfor och därmed förhindra fortsatt näringsläckage.

Resultat av åtgärden

Hela sjöns ekologiska status har förbättrats påtagligt. Diagrammet nedan visar att fosforhalten i Långsjön har mer än halverats, vilket medfört att siktdjupet har fördubblats. Algbloomingar förekommer dock fortfarande pga. tillrinningen från sjöns omgivning. Vid standardiserat provfiske 2010 erhöll Långsjön god ekologisk status för kvalitetsfaktorn fisk. Förhoppningen är att dricksvattentillsättningen, som pågått sedan 2002, ska kunna reduceras. Idag tillsätts årligen dricksvatten kontinuerligt motsvarande hela sjöns vattenvolym.



Ytvattnets innehåll av totalfosfor i Långsjön i augusti, rullande 3-års medelvärden. Källa: Miljöbarometern.

Kostnad för åtgärden

Totalkostnad för aluminiumbehandlingen var 3,0 Mkr, till 100 % finansierat från Miljömiljarden.



Aluminiumbehandlingen av Långsjöns bottensediment har medfört en stor förbättring av sjöns vattenkvalitet.

Foto: Magnus Sannebro.

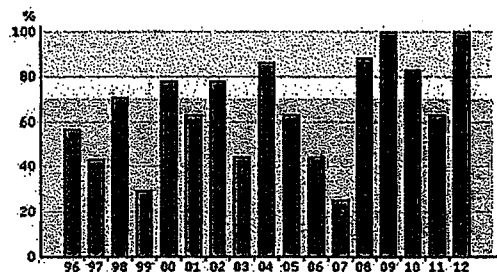
Skärmbassäng för dagvattenrening i Drevviken

Beskrivning

I en vik i Drevvikens nordvästra ände där flera dagvattenutlopp mynnar har Stockholm Vatten anlagt en skärmbassäng, för att rena en del av det dagvatten som rinner till sjön. Dagvattnet innehåller höga halter av föroreningar från bl.a. Nynäsvägen. Anläggningen innehåller flera fack för att förlänga vattnets väg, vilket ger ökad sedimentering av partikelbundna föroreningar. Reningsanläggningen stod färdig 2009. För att förbättra vattenkvaliteten vid Hökarängsbadet har en annan dagvattenledning förlängts. Utloppet som tidigare låg nära badplatsen har flyttats och ledningen mynnar nu innanför skärmbassängen. Åtgärden finansierades till 50 % från Miljömjorden.

Resultat av åtgärden

Åtgärderna har lett till att badvattenkvaliteten vid Hökarängsbadet numera är betydligt bättre. Några av de senaste åren har samtliga badvattenprover varit utan anmärkning, se diagram nedan. En del avvikelser förekommer dock från år till år, bl.a. beroende på vädret under badsäsongen som kan påverka bakteriehalterna. Beträffande näringstillförseln har de genomförda åtgärderna medfört en minskning av fosfortillförseln med ungefär 25 kg/år, motsvarande 30 % av tillförseln från de fyra dagvattenledningarna.



Andel badvattenprov utan anmärkning (%) vid Hökarängsbadet i Drevviken (årsvärden). Källa: Miljöbarometern.

Kostnad för åtgärden

Totalkostnad 10,2 Mkr, beviljat bidrag från Miljömjorden: 5,0 Mkr



Vid Drevvikens nordvästra ände har en skärmbassäng anlagts som renar dagvatten. Foto: Magnus Sannebro.

Dagvattenstråk och vattenpark vid Laduviken

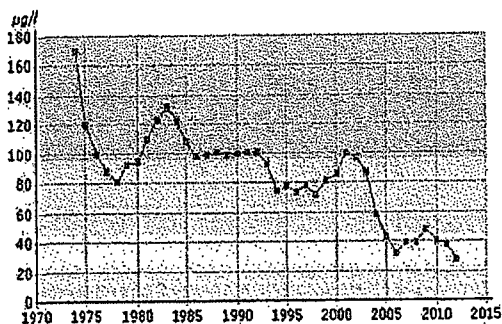
Beskrivning

Stockholm Vatten beviljades medel ur Miljömiljarden för att minska tillförseln av förorenande ämnen som kommer med dagvattnet till Laduviken från Roslagsvägen och delar av Frescati. Målet var att minska fosfortillförseln till Laduviken med ca 25 %. Dagvattnet har hittills letts via en överbelastad sedimenteringsbassäng som också tillförs stora mängder inläckande grundvatten från tunnelbanan.

En vattenpark har anlagts av Stockholm Vatten och Kungl. Djurgårdens Förvaltning för behandling av det utpumpade grundvattnet och dagvattnet från Roslagsvägen. Det renade dagvattnet leds ut i Laduviken genom ett öppet dagvattenstråk som fungerar som ytterligare ett reningssteg. Anläggningen blev klar våren 2009 med undantag av det renade trafikdagvatten från Norra Länken, som via en översilningsyta ska ledas till vattenparken när Norra länken öppnas för trafik 2015.

Resultat av åtgärden

Tillförseln av förorenande ämnen som kommer med dagvatten till Laduviken från Roslagsvägen och delar av Frescati har minskats. Diagrammet nedan visar att fosforhalten i Laduviken har en tydligt minskande trend. Genom att belastningen på den befintliga sedimenteringsbassängen minskar, kommer bassängens reningseffekt att förbättras.



Ytvattnets innehåll av totalfosfor i Laduviken i augusti, rullande 3-års medelvärden. Källa: Miljöbarometern.

Kostnad för åtgärden

Totalkostnad 6,3 Mkr, beviljat bidrag från Miljömiljarden: 6,0 Mkr.



Vid Laduviken har en damm och ett öppet dagvattenstråk anlagts för att minska tillförseln av förorenande ämnen som kommer med dagvattnet. Foto: Magnus Sannebro.

Dammanläggning för rening av dagvatten till Räcksta Träsk

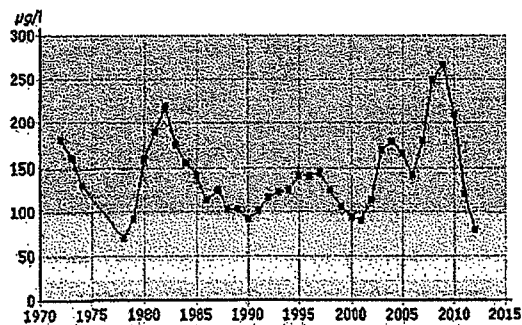
Beskrivning

Räcksta Träsk är en mycket näringsrik sjö och sedimenten har höga halter av tungmetaller. Tillrinningen till sjön består huvudsakligen av dagvatten som också är den största källan till föroreningarna i sjön. Stockholm Vatten fick medel från Miljömiljarden för att minska föroreningstillförseln via dagvattnet.

En reningsanläggning har anlagts vid Bergslagsplan, som består av tre sedimentationsdammar och en våtmarkszon. De tre dammarna är åtskilda av våtmarkszonen och en makadamvall. Vatten pumpas till dammen från en befintlig dagvattenledning från Vinsta företagsområde, delar av Hässelby och Lövstavägen. Efter rening i anläggningen återförs sedan dagvattnet till dagvattenledningen som i sin tur mynnar i recipienten Räcksta Träsk.

Resultat av åtgärden

Dammanläggningen har haft en tydlig effekt på Räcksta Träsks vattenkvalitet. Nedanstående diagram visar en mycket kraftig minskning av fosforhalten åren efter att reningsanläggningen togs i drift år 2009. För att bedöma uppnådda reningseffekter på längre sikt bör vattenprovtagningar samt nya sedimentprovtagningar i Räcksta Träsk göras efter ett antal år som anläggningen har varit i drift.



Ytvattnets innehåll av totalfosfor i Räcksta Träsk i augusti, rullande 3-års medelvärden. Källa: Miljöbarometern.

Kostnad för åtgärden

Totalkostnad 8,0 Mkr, till 100 % finansierat från Miljömiljarden.



Vid Bergslagsplan i Grimsta har en reningsanläggning för dagvatten byggts, bestående av tre sedimentationsdammar och en våtmarkszon. Det renade dagvattnets leds sedan till Räcksta Träsk. Foto: Agata Banach, Sweco.

Kombination av åtgärder för att förbättra vattenkvaliteten i Årstaviken

Beskrivning


Årstaviken är en vik av Mälaren mellan västra Södermalm och Årsta. Ungefär en fjärdedel av tillrinningen kommer från Södermalm och resten från den södra sidan av viken – Östberga, Västberga och Årsta med bostäder och stora industri- och arbetsområden. Runt Årstaviken finns områden med kombinerat avloppssystem och ett antal bräddavlopp som släpper ut bräddvatten (orenat spillvatten) till dagvattensystemet vid kraftiga regn. Trafikdagvatten kommer från bl.a. Essingeliden och Södertäljevägen. Botnarna söder om Årsta holmar innehåller höga till mycket höga halter av tungmetaller och organiska föroreningar, medan halterna är låga norr om holmarna. Förklaringen antas vara den stora tillförseln av dagvatten från industriområden och vägar på Årstavikens södra sida.

Runt Årstaviken har ett flertal åtgärder genomförts av främst Stockholm Vatten under åren 2006-2010. Finansieringen kom från Stockholm Vatten, Trafikverket och Miljömiljarden. Två dagvattentunnlar, Årstatunneln och Årstadalstunneln, har byggts om för rening av dagvattnet, genom att de försetts med stora sedimenteringsbassänger nära mynningarna. Vid Västberga har två utjämningsmagasin för bräddvatten anlagts, vid kraftiga regn magasineras bräddvattnet tills belastningen på det kombinerade ledningsnätet avtagit och vattnet kan avledas till reningsverk. Dagvatten har omletts från en damm på Årstafältet via den restaurerade Årstabäckens ravin ner till Årstaviken. En skärmbassäng har anlagts vid Tanto för rening av dagvattnet från Södra Stationsområdet och Hornstull. Efter fördjupade vattenprovtagningar har ledningsnätet åtgärdats av Stockholm Vatten, vilket medfört lägre bakteriehalter i vattnet. I Hornstullsområdet fann man läckande spillvattenledningar och felkopplingar, vilket medförde att orenat spillvatten via dagvattennätet rann ut i Årstaviken.

Resultat av åtgärderna

De genomförda åtgärderna har kraftigt minskat belastningen på Årstaviken av föroreningar från dagvatten, bräddvatten och läckande eller felkopplade avloppsledningar vilket bl.a. medförde höga bakteriehalter. Miljöförvaltningen gjorde 2009 bedömningen att vattenkvaliteten nu var tillräckligt bra för att kunna anlägga ett strandbad vid Tanto, vilket efterfrågats under lång tid av såväl allmänhet som politiker. Det nya strandbadet kunde invigas under 2010. Vattenmyndighetens preliminära statusklassning för tillkommande vattenförekomster (dec 2013) visar att Mälaren-Årstaviken får "god ekologisk status".

I samband med ombyggnation av Slussen har Stockholm Vatten verkat för att man i den nya regleringen av Mälaren ska tappa av Mälaren oftare via Hammarbyslussen. Avtappningen görs via en befintlig kulvert och kommer göras vid lägre vattenstånd än i dagsläget. Därmed kommer Årstavikens omsättningstid att minska kraftigt, vilket kommer ge ytterligare goda effekter på vattenkvaliteten.



Årstabäckens restaurerade bäckravin, dit dagvatten har omletts från en damm på Årstafältet.

Foto: Magnus Sannebro.

Kostnad för åtgärderna

Ombyggnad av dagvattentunnlar till reningsanläggningar
Totalkostnad 60,0 Mkr, beviljat bidrag från Miljömiljarden: 32,0 Mkr.


Minskad brädning från Västberga genom byggande av utjämningsmagasin
Totalkostnad 28,7 Mkr, beviljat bidrag från Miljömiljarden: 20,0 Mkr.

Omledning av dagvatten till Årstabäcken
Totalkostnad 9,3 Mkr, till 100 % finansierat från Miljömiljarden.

Restaurering av Årstabäcken
Totalkostnad 4,2 Mkr, beviljat bidrag från Miljömiljarden: 4,0 Mkr.

Fördjupad undersökning av vattenkvaliteten i Årstaviken
Totalkostnad 0,4 Mkr, till 100 % finansierat från Miljömiljarden.

Skärmbassäng för rening av dagvatten från Södermalm
Totalkostnad 4,0 Mkr.



En skärmbassäng för rening av dagvattnet från Södra Stationsområdet och Hornstull har anlagts vid Tanto.
Foto: Christer Lännergren.

Sedimenteringsmagasin för rening av trafikdagvatten från Centralbron

Beskrivning

Riddarfjärden är ett centralt beläget vattenområde och omges på alla sidor huvudsakligen av bebyggelse, vägar, broar och kajer. Trafikdagvattnet är en stor föroreningskälla till vattnen i centrala Stockholm. När Centralbron renoverades 2007-2009 beslutades att reningen av dagvattnet skulle förbättras, Trafikkontoret fick därför medel från Miljömiljarden för byggande av reningsanläggningar.

Syftet var att rena dagvattnet från oljor och partikelbundna föroreningar. Dagvatten från broarna över Söderström (etapp I) och Norrström (etapp II) samlas upp med rännor som monterats under broarna och leds till två sedimenteringsmagasin (skärmbassänger). Skärmbassängerna utgörs av väggar av armerad plast vilka fästs på pontonbryggor som kan följa vattenståndändringarna i Mälaren. Botten på bassängerna utgörs av den

naturliga sjöbotten. Etapp I (Söderström) färdigställdes 2008, etapp II - Norrströms sedimenteringsanläggning blev klar 2009. Målet med projektet var att rena trafikdagvattnets innehåll av föroreningar med 30-80 %, beroende på ämne, för partikelbundna föroreningar.

Resultat av åtgärden

En utvärdering av reningseffekten gjordes under 2009 i Söderströms sedimenteringsbassäng av SWECO. Den visade att projektmålen hade uppnåtts för samtliga typer av föroreningar som mättes, såsom totalkväve, totalfosfor, koppar, zink och bly.

Kostnad för åtgärden

Totalkostnad 22,5 Mkr, beviljat bidrag från Miljömiljarden: 22,0 Mkr.