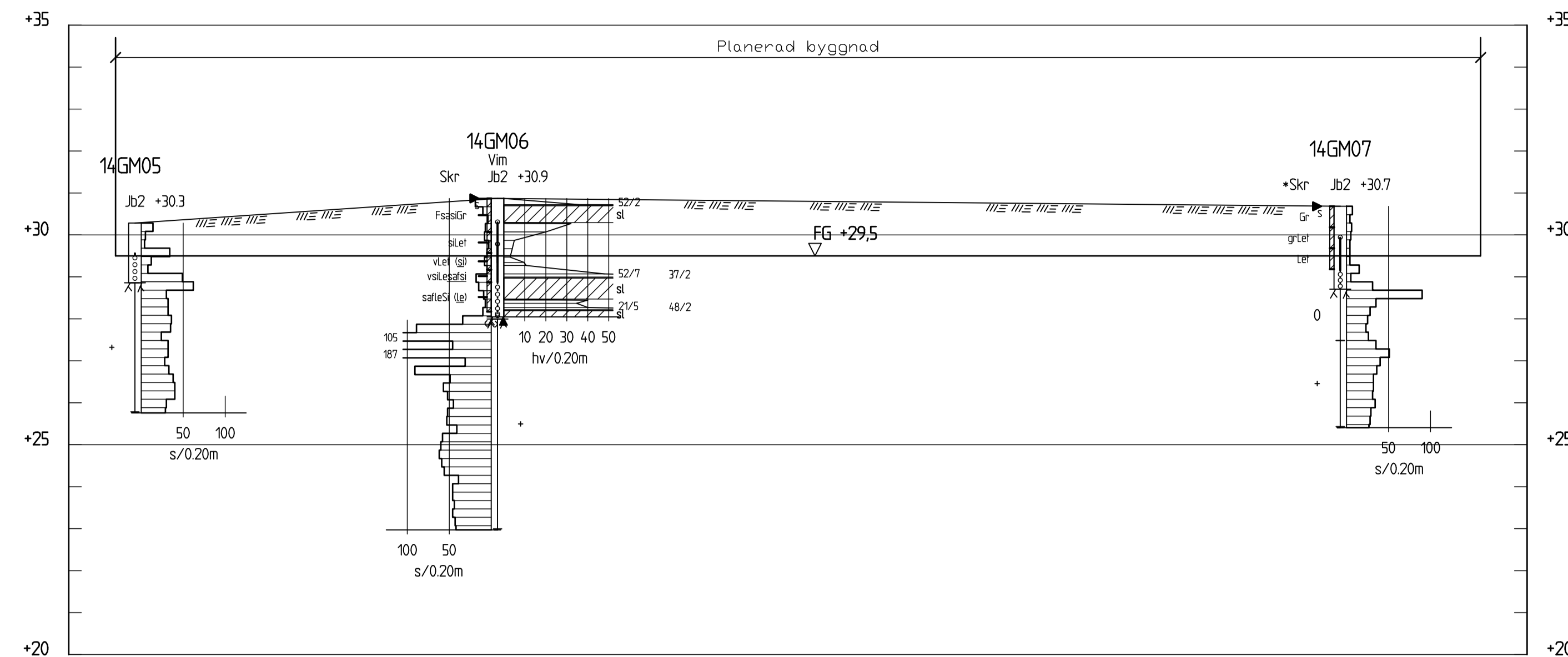
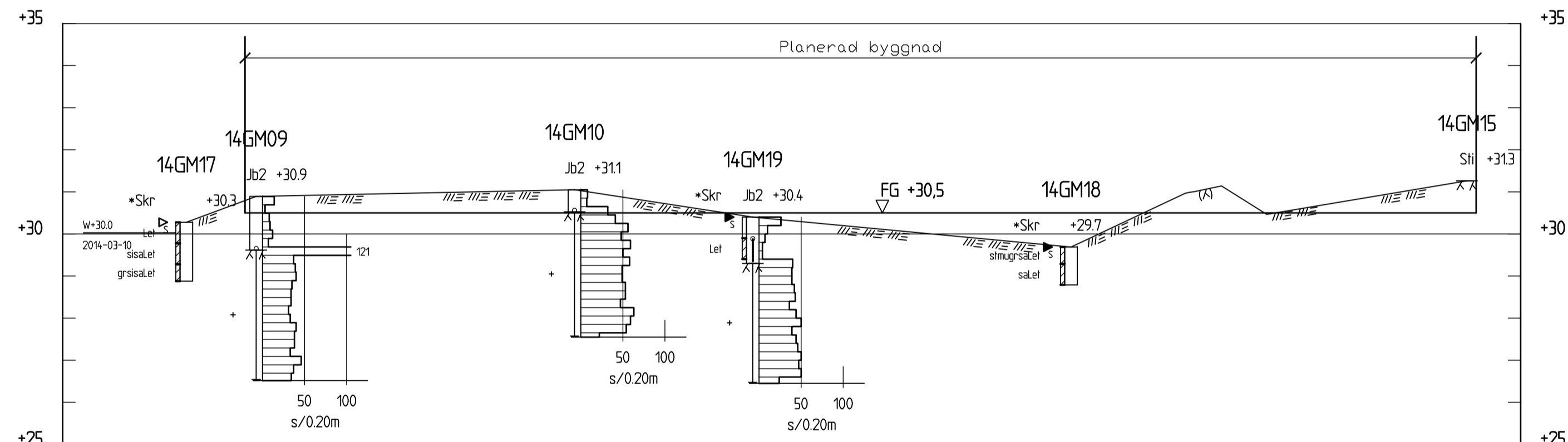


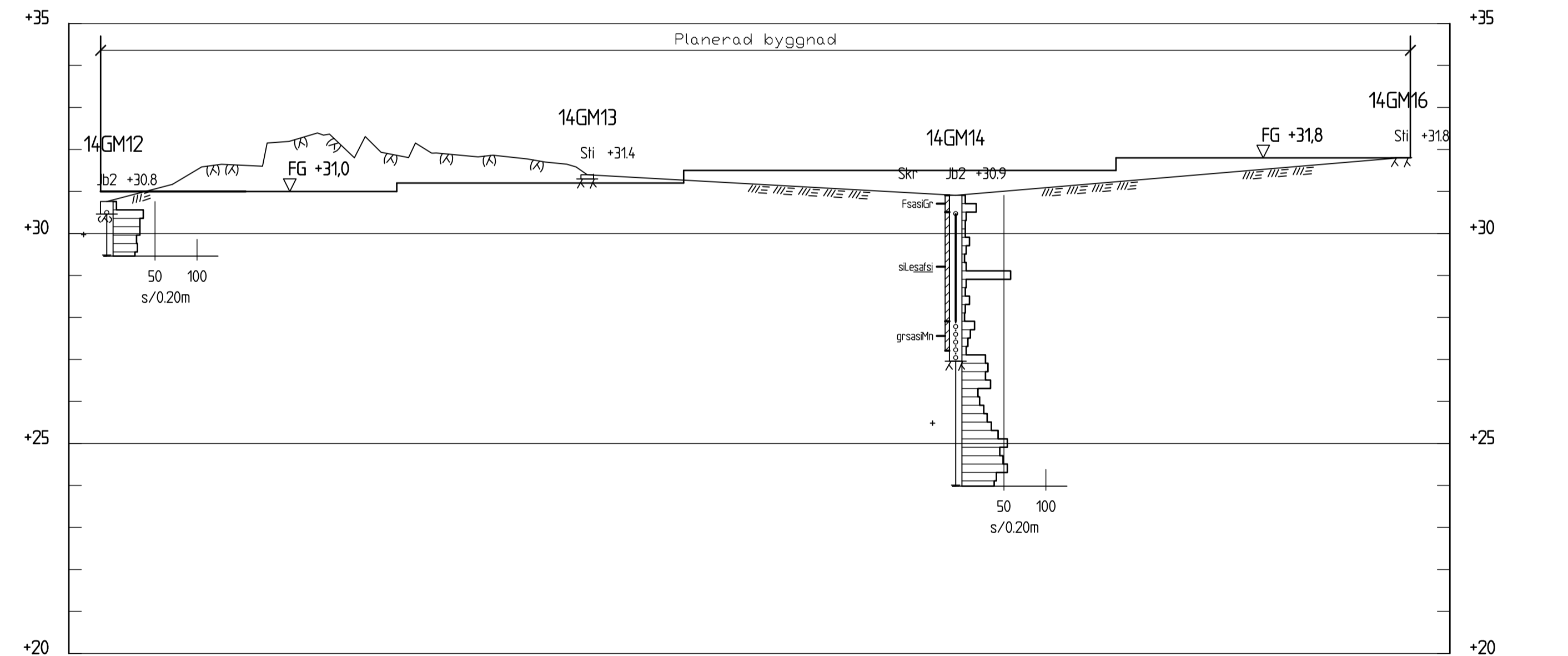
SEKTION A-A
H 1:100 L 1:200



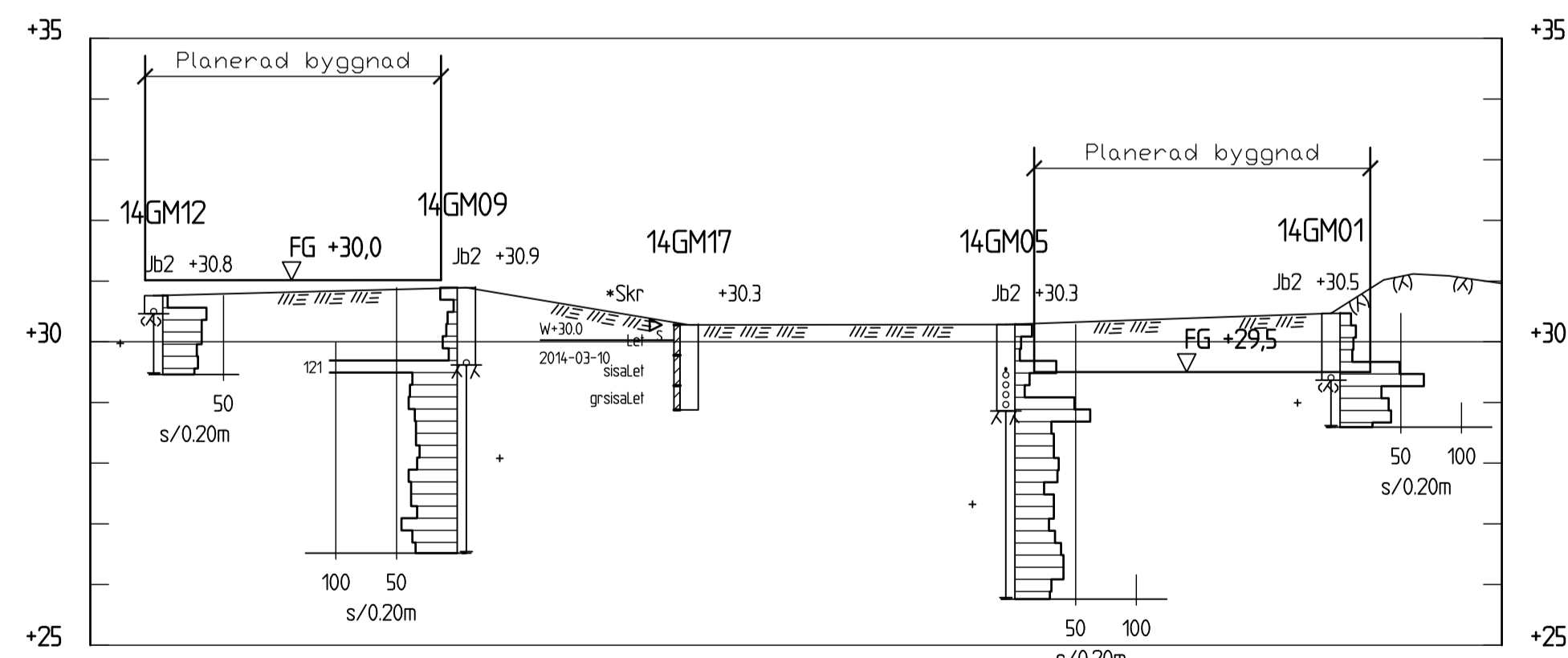
SEKTION B-B
H 1:100 L 1:200



SEKTION C-C
H 1:100 L 1:200



SEKTION D-D
H 1:100 L 1:200



SEKTION E-E
H 1:100 L 1:200

KOORDINATSYSTEM
System i plan SWREF 99 1800
System i höjd RH 2000

FÖRKLARINGAR

FG +29,5 Färdigt golv har ungefärligt inritade nivåer. För exakta nivåer se plan G1484P01.
xSkr Endast fältbenämning
Se SGF:s beteckningssystem
www.sgf.net

FÖRHANDSKOPIA 2014-03-11

PROJETERINGSUNDERLAG		Rev	Ant	Revideringen avser	Sign	Datum
	Smedjegatan 6 131 54 NACKA Tel 08-556 92 990 www.geomind.se					
	Uppdragsledare HAMMARSTEDT Ritad/Konstruerad av HAMMARSTEDT Granskad av Datum THORÉN 2014.03.11	KV GRINDSTOPLEN TYRESÖ KOMMUN GEOTEKNISK UNDERSÖKNING SEKTION A-A, B-B, C-C D-D OCH E-E 1484 G1484S01	H:1:100 SKALA L 1:200 Format Rev A1			

XREF: \\MediG-SBH01\dwg \MediG-SBH02.dwg
 PLO: 2010-11-03 16:48 P:\1484_KV GRINDSTOPLEN_TYRESÖ\RTNINGAR\RTDEF\G1484S01.DWG_MATTIAS_HAMMARSTEDT