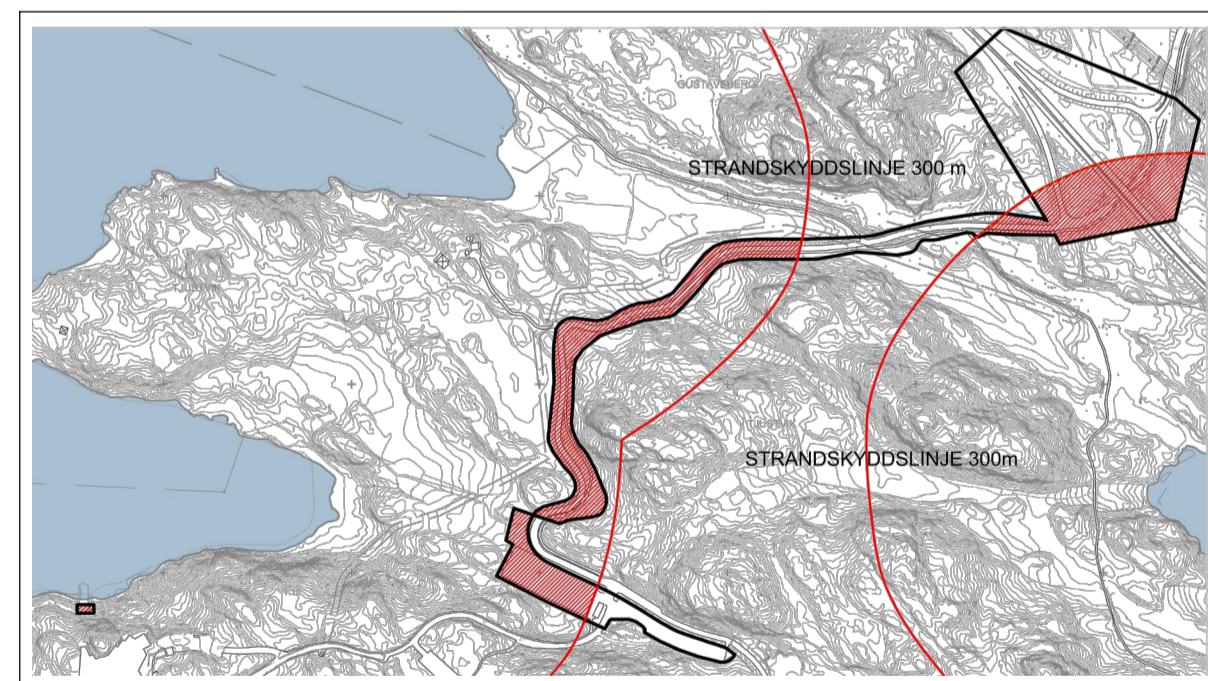


**TECKENFÖRKLARING  
GRUNDKARTA**

- Traktgräns
- Fastighetsgräns
- 1:123 Fastighetsbeteckning
- + N=6576000 Koordinatangivelse
- ⊠ Bostadshus
- ⊞ Komplementbyggnad
- Väg
- Gångbana
- Stig
- Dike
- Strandlinje
- Nivåkurvor
- R Fornlämning
- ⊙ Inmätta ekar



**STRANDSKYDDSKARTA**  
Inom rödskräfferade områden avses strandskyddet upphävas.

**GRUNDKARTA**

Kartbeteckningar enligt Värmdö kommun och HMK-kartografi Skala 1:2000

Grundkartan upprättad av Metria Hallsberg i december 2012 genom utdrag och komplettering av Värmdö kommuns digitala primärkarta. Koordinat- och projektionssystem SWEREF 99 18 00. Höjdsystem RH 00.

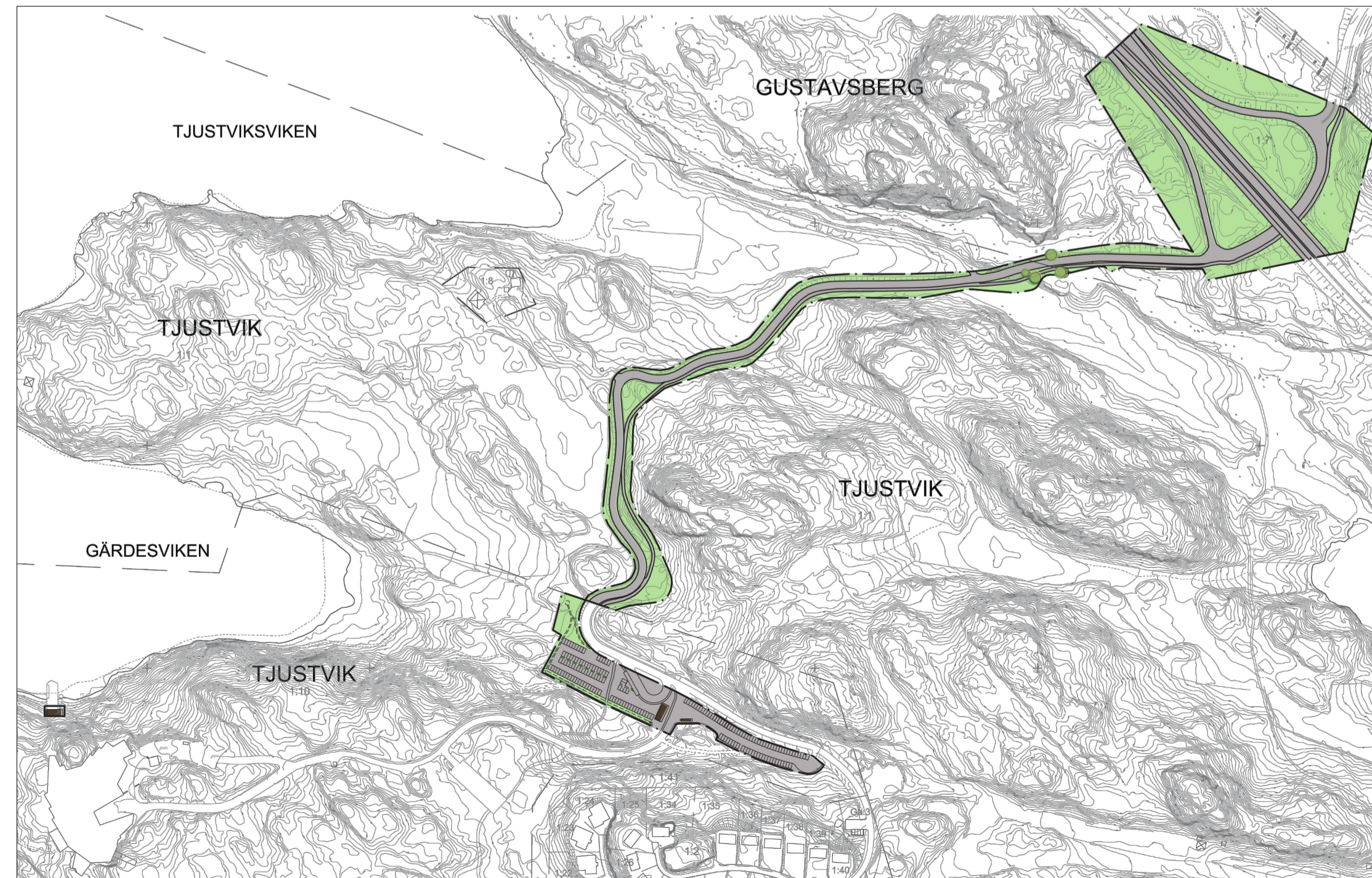
**Aktualitet:**

Fastighetsindelning: 2012-12-17, reviderad 2013-02-12  
 Detaljinformation 2013-02-12 reviderad 2013-09-18  
 Kartstandard enligt HMK-Ka 2.2.6.1

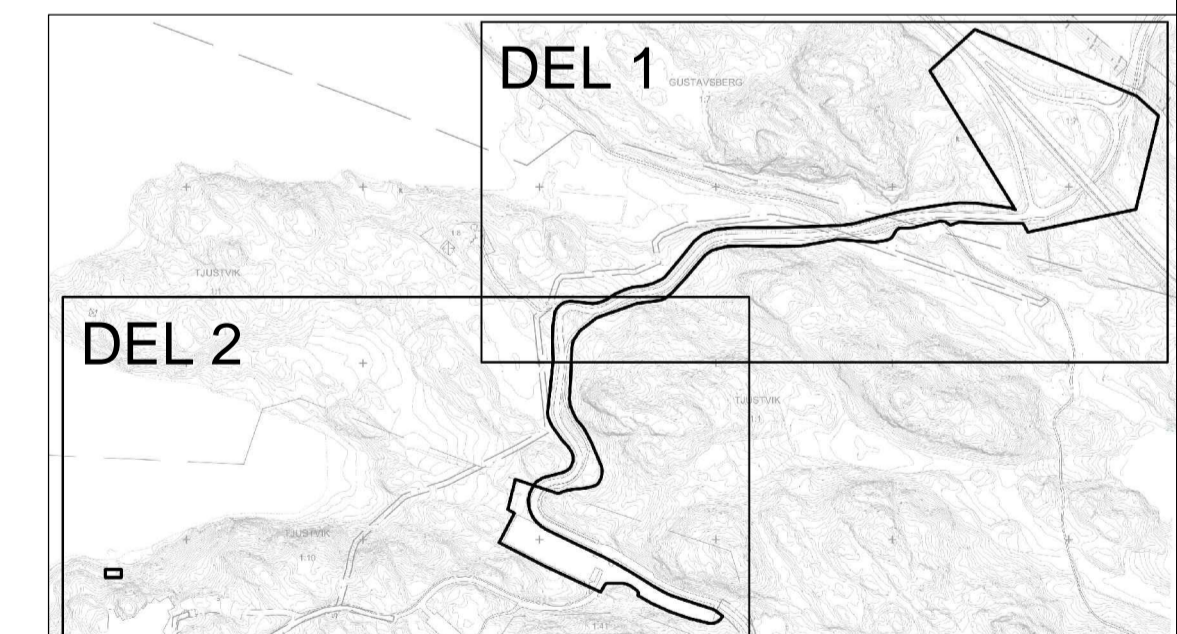
Grundkartan utökad och uppdaterad 2013-02-12

Jan Nilsson  
Lantmätarenjör

**ILLUSTRATIONSPLAN**



**BLADINDELNING**



**DEL 1**

**SAMRÅDSHANDLING**  
 Detaljplan för del av  
**Tjustvik 1:1 mfl Hålludden**

Upprättad enl PBL (SFS 2010:900)



Upprättad 2014-XX-XX

STOCKHOLMS LÄN

PLANHANDLINGAR:

Plan- och genomförandebeskrivning

Henrik Lundberg Samhällsutvecklingschef	Paula Rönnbäck Samhällsplanerare	ANTAGANDE	LAGA KRAFT	DNR 13SPN/0235	DP
--	-------------------------------------	-----------	------------	-------------------	----