



Föreslagen byggnation från norr

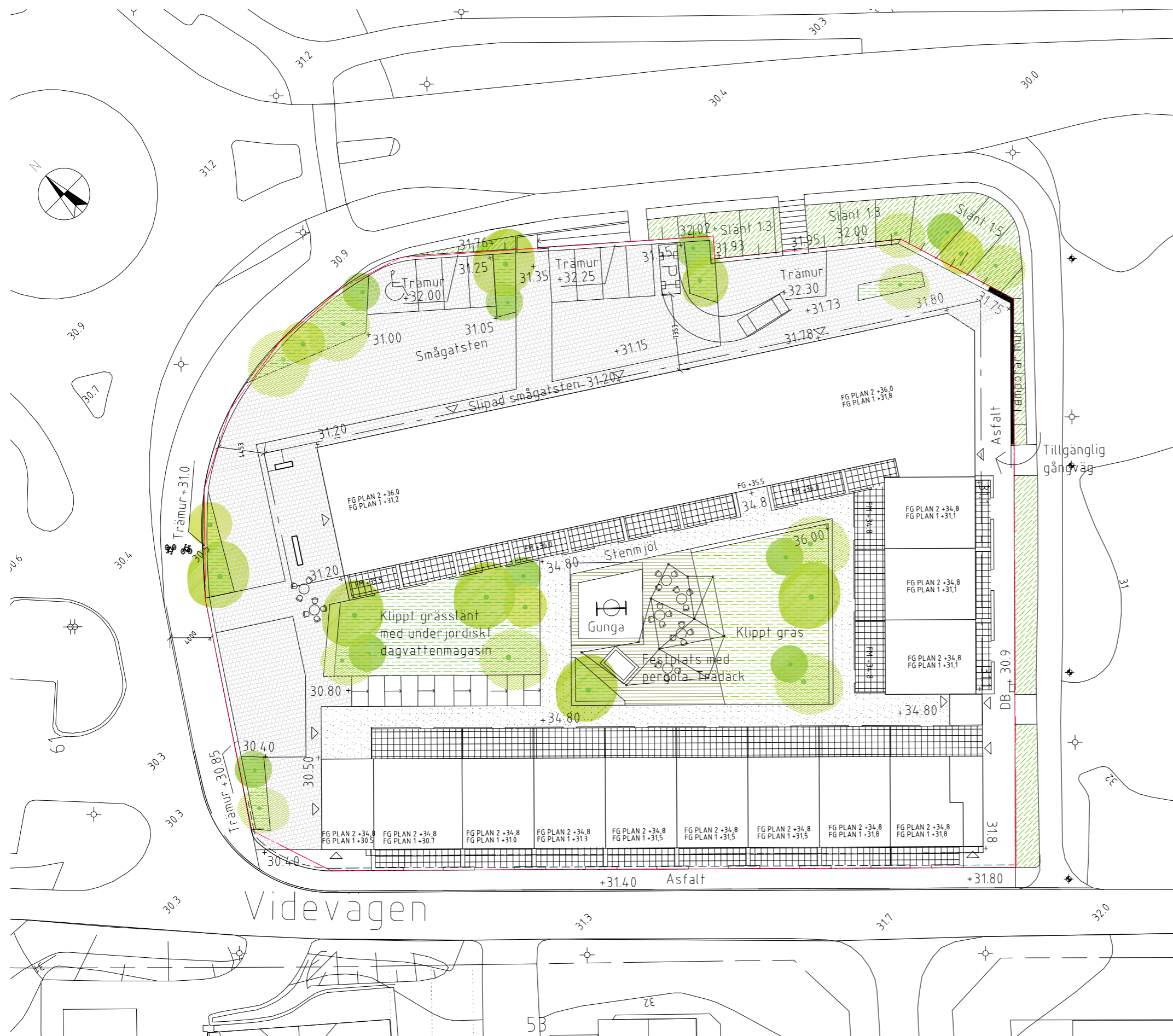
Huskroppen reser sig mot Tyresövägen och ger bullerskydd för ny och befintlig villabebyggelse. I bottenvåningen mot Tyresövägen ligger lokaler med skyltfönster och högt i tak. Verksamheterna gör att området även hålls levande på dagtid. Huvudentrén till flerbostadshuset är belägen i husets högsta del i gaveln mot väst. En kompletterande entré ligger vid andra gaveln. Infart till garaget sker från Videvägen. Se bild.

Radhusen nås från Videvägen och från parkstråket.



Föreslagen byggnation från väst.

Huset lyser som en lykta på kvällen mot Tyresövägen. Bakom en uppglasad fasad ligger träklädda korridorer och stora fönster till lägenheternas matplatser.



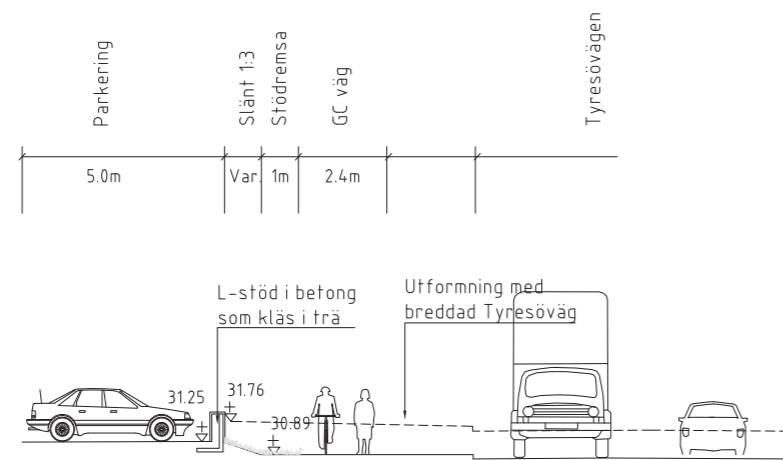
LANDSKAPSGESTALTNING

Mot gatan skapas en hårdgjord krans runt bostadshuset med nödvändiga ytor för angöring och parkering. Ytskikten utgörs av smågatsten (slipad där det behövs för framkomlighet). En övertittningsbar trämur byggs som ett motiv och gräns mellan privat och offentligt och sträcker sig längs busshållsplatsen till entrén i sydväst. Grönytorna i den hårdgjorda zonen fungerar som skydd mot gatan med trädplanteringar och tar hand om dagvatten som genereras här.

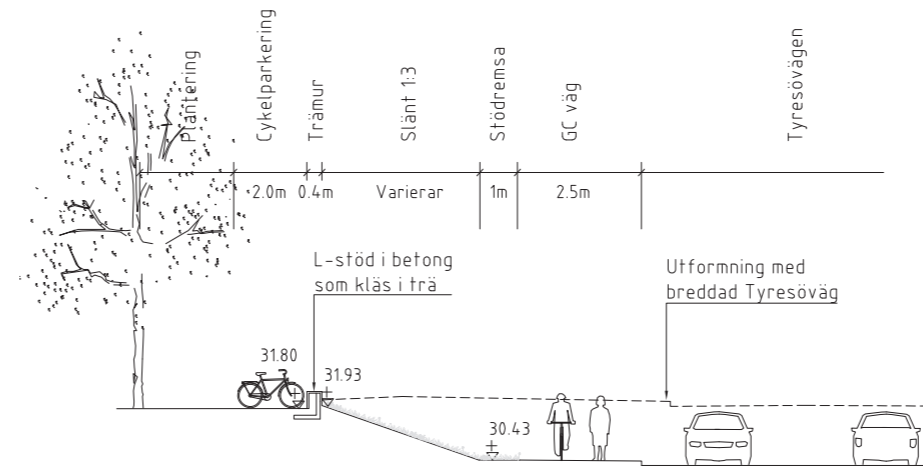
Mot gatan och på gården planteras rönnor och björkar. Fältskiktet i grönytorna mot gatan utgörs av olika gräsarter som kan tåla både fuktiga och torra perioder.

DAGVATTENHANTERING (SE PLAN SID 11)

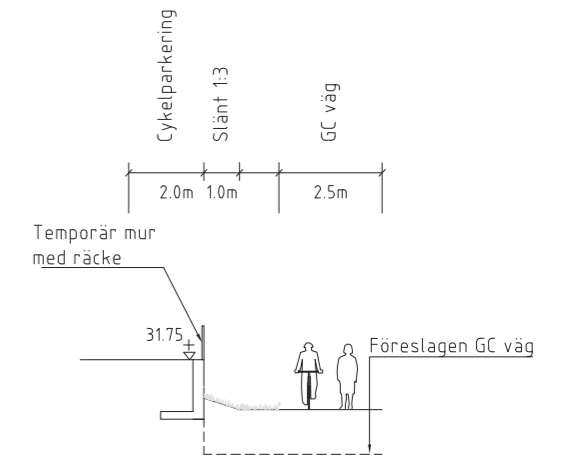
På den sluttande grönytan på gårdens västra del anläggs ett dagvattenmagasin. Uppe på gården skapas två sluttande grönytor med möjlighet att plantera större träd. Centralt återfinns en mötesplats i form av ett trädäck med en enkel pergola och några lekfunktioner. Trä är ett återkommande material i murar och skärmar mot de privata uteplatserna. På gångarna rör man sig på stensmjöl.



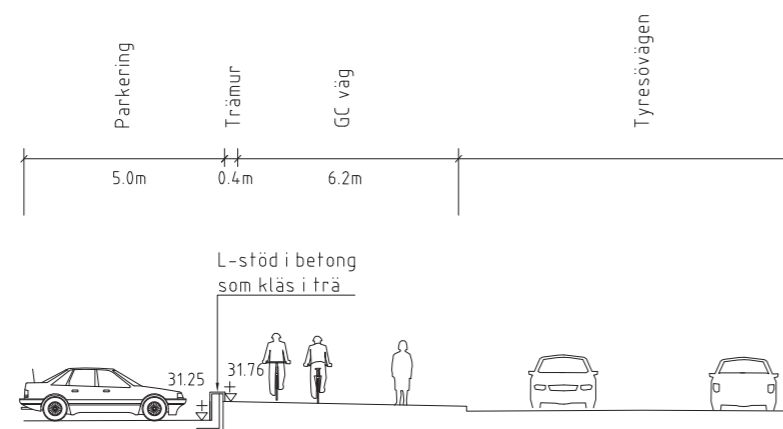
SEKTION A-A', UTFORMNING MED BEFINTLIGA TYRESÖVÄGEN
SKALA 1:200



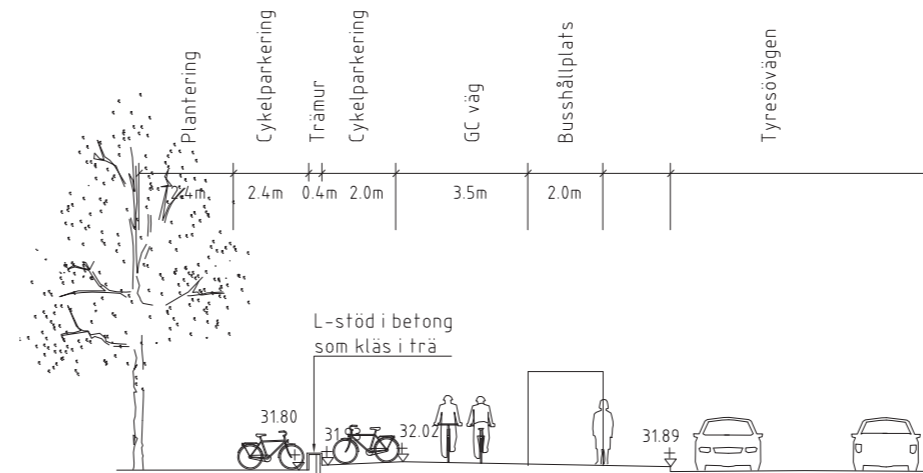
SEKTION B-B', UTFORMNING MED BEFINTLIGA TYRESÖVÄGEN
SKALA 1:200



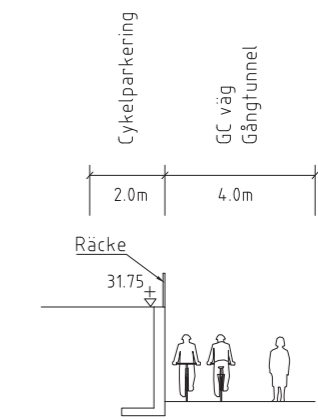
SEKTION C-C', SLÄNT MOT BEFINTLIG GC VÄG
SKALA 1:200



SEKTION A-A' UTFORMNING MED BREDDAD TYRESÖVÄG
SKALA 1:200



SEKTION B-B' UTFORMNING MED BREDDAD TYRESÖVÄG
SKALA 1:200



SEKTION C-C' MUR MOT FÖRESLAGEN
GC VÄG TILL GÅNGTUNNEL
SKALA 1:200

