

PLANBESTÄMMLER

Följande gäller inom områden med nedanstående beteckningar. Bestämelse utan beteckning gäller inom hela planområdet. Endast angiven användning och utformning är tillåten.

Gränsbeteckningar

- Gräns för planområdet
- Användningsgräns
- Egenskapsgräns
- Administrativ gräns
- Utgående gräns

Användning av mark och vatten

- Alimätna platser
- GATA
- GO-VÄG
- GO-VÄG
- PARK
- Kvartermark
- Skola

Utnyttjandegrad

e000

Största sammanlagda byggnadsarea i kvadratmeter för skolbyggnad.

Begränsning av markens bebyggande

Marken får inte bebyggas. Handkapparkering medges. Stödmur med en högsta höjd av 1,0 meter medges. Marken får endast bebyggas med föråd, teknikbyggnader och dylikt i högst en våning och med största sammanlagda byggnadsarea om 500 kvm. Stödmur med en högsta höjd av 1,0 meter medges.

Markens anordnande

+0,0 Föreskriven höjd över nollplanet

Utförning, utförande

Högsta rockhöjd i meter över nollplanet. Utöver detta medgas hisstoppar och högst 4 skrästenar. Minsta respektive största taklutning i grader. Fasader utföres i tegel. Eventuella elementfogar inarbetas i murarbetet. Taket beläggas med fälsad plåt eller sadum.

Störningsskydd

Plank eller annat bullerskydd uppförs till en höjd av minst 1,5 meter.

Administrativa bestämmelser

a1 Strandskydd upphävs inom markerat område enligt miljöbalken 7 kap 18. §. S. Genomförandetiden slutar 5 år efter det att planen har vunnit laga kraft.

Detailplan för del av fastigheten Liljeholmen 1:1


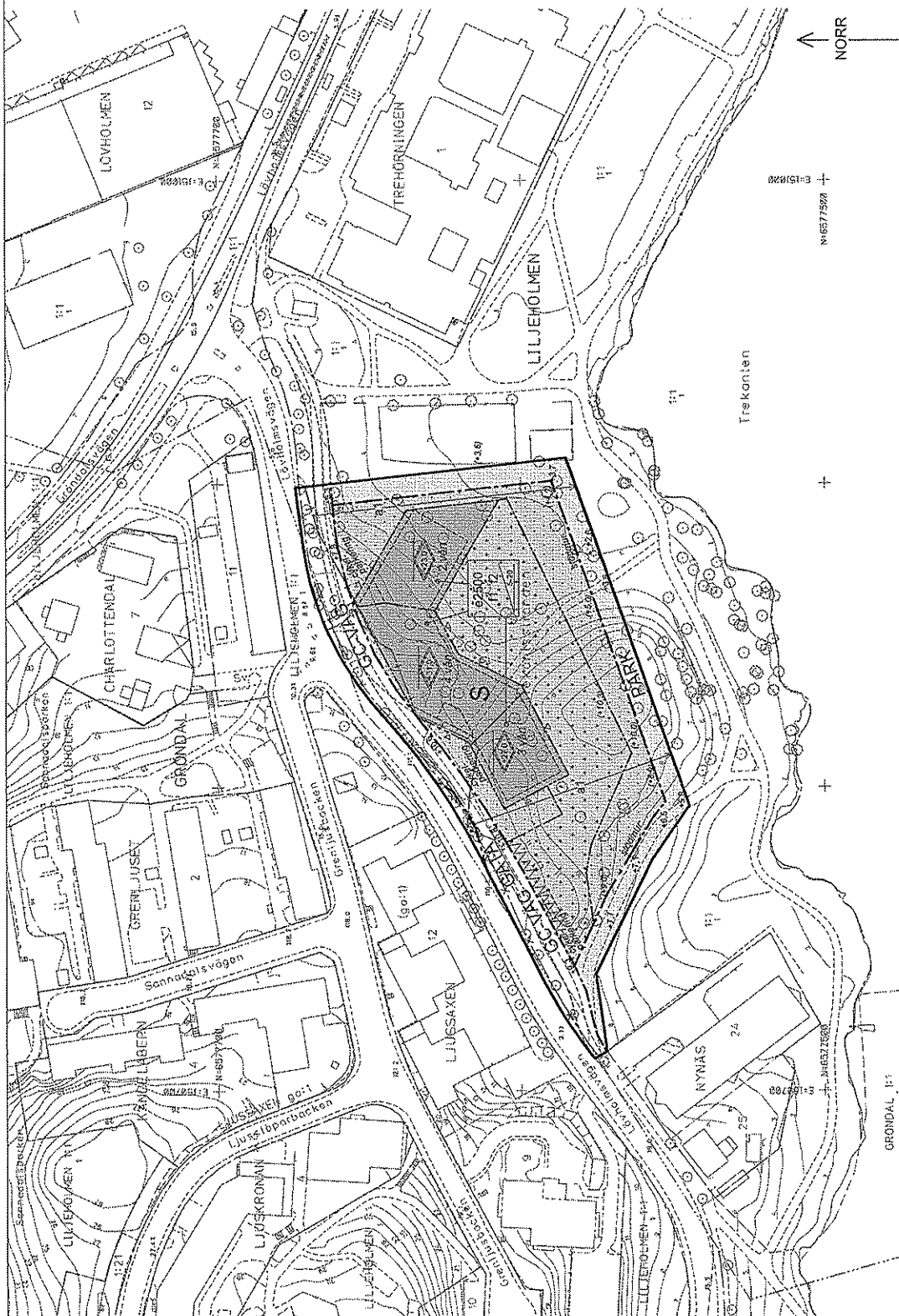
vid fastigheten Nynäs 24 i stadsdelarna Liljeholmen och Gröndal i Stockholm

Stockholms stadsbyggnadskontor
Planavdelningen
2014-09-23

Nina Aman
Planchef
Anna Asell
Handläggare

Godkänd av SBN
Antagen av
Laga kraft

Dp 2012-14741-54



ILLUSTRATIONER

- Illustrationslinje
- Illustrationsstext
- Illustrerad höjd
- Antal våningar
- Entré

UPPLYSNINGAR

Planen består av:
- plankarta med bestämmelser
Till planen hör:
- planbeskrivning
Planen är upprättad enligt plan- och bygglagen (PBL 2010:900)

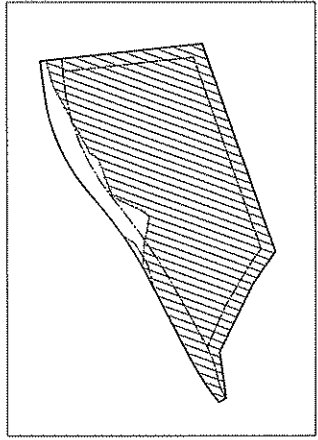


Illustration - strandskydd upphävs inom skrafferat område.

GRUNDKARTA

- Stadsdelsgrens
- Kvarter enligt detaljplan
- Kommun plan- och fastighetsgräns
- Fastighetsgräns
- Fastighetsområdesgräns
- Fastighetsbeteckning
- Servitutsområde
- Byggnad
- Väg / gångbänk
- Staket
- Mur
- Stödmur
- Träd, lövträd
- Kraftledning
- Nivåkurvor
- Markhöjd

Koordinatsystem: Sverref 99 18 00 i plan och RH2000 i höjd
Upprättad av Stadsplaneringsavdelningen
Aktualiseringsdatum 2014-08-21
Aldona Fogelström
Kärtingenjör