

Breddning av gång- och cykelbanan in mot badet  
 släntfoten hamnar som mest 4 meter från befintlig fastighetsgräns.

**TECKENFÖRKLARING**

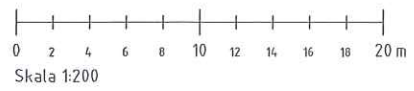
- Arbetsområdesgräns, redovisas 1 m utanför aktuellt arbetsområde
- Befintlig kantsten/Befintlig beläggningskant
- Befintliga inmätta beteckningar
- Fastighetsgräns
- Kantsten RV2, normalhöjd 12cm
- Kantsten RF2, försänkt, normalhöjd 5cm
- Beläggningskant
- Räcke, typ enligt yt- och trafikordningsplaner
- Nytt flätverksstängsel
- Illustrationslinje
- Dagvattenbrunn
- Ny höjd/Befintlig höjd som behålls
- Kantstenshöjd
- Ny belysningsstolpe
- Stödremsa och ny stänt
- Befintligt träd som sparas
- Befintligt träd som sparas och vid vilket rotvändig vakuumschakt utförs
- Nytt träd

**ANMÄRKNING**

Koordinatsystem  
 Plan: SWEREF99 18 00  
 Höjd: RH2000

**HÄNVISNING**

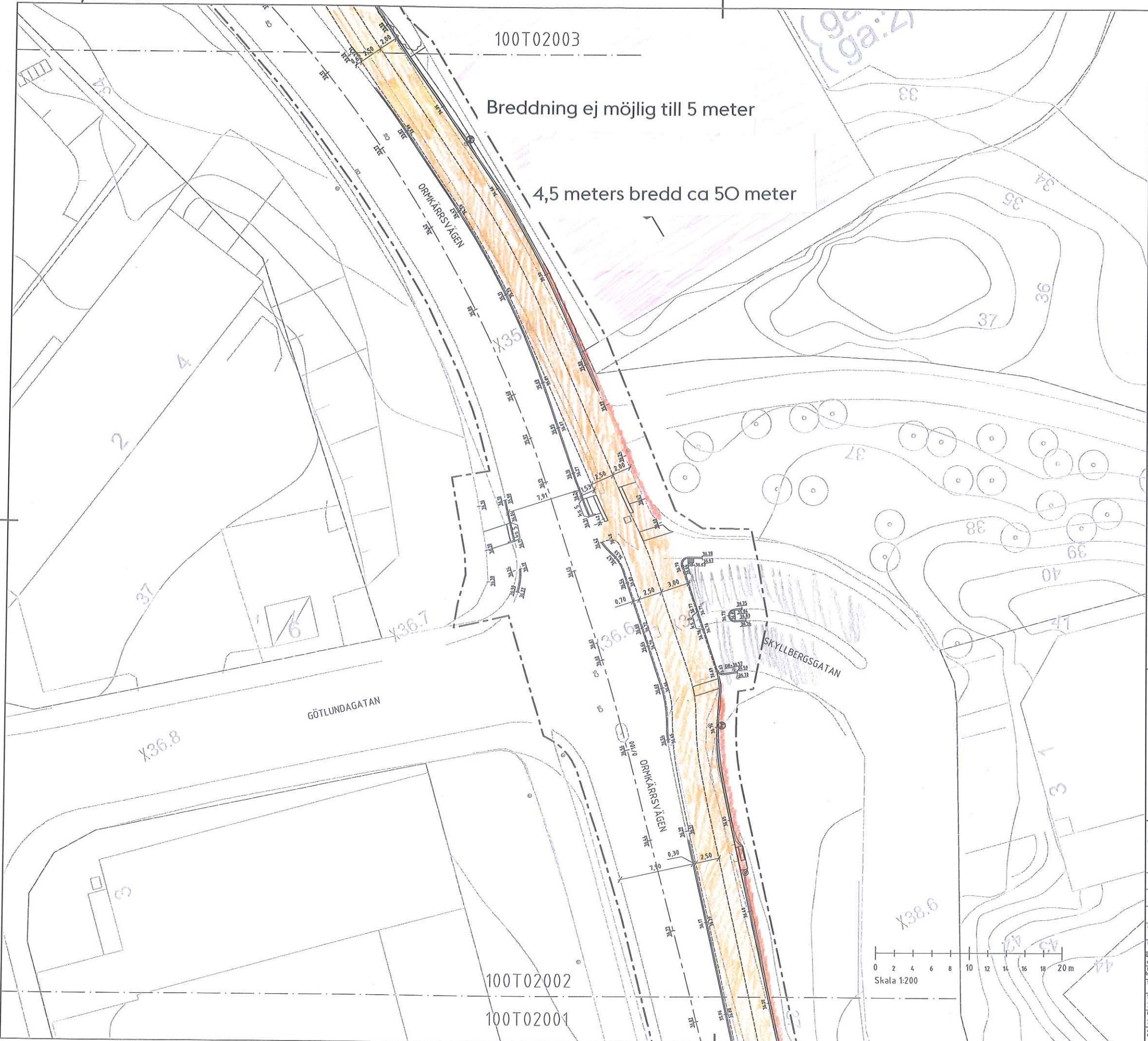
Busshållplats enligt typritning TH0101  
 Övergångsställe enligt typritning TH0102  
 Granittrappa med handledare enligt typritning TH0031 och TH0041



<b>Grontmij</b> Samhällsbyggnad Landskapsarkitektur Väg & Trafik		Högervägen 1-3 Box 47303 200 74 STOCKHOLM Tel: 010-450 00 00 Fax: 010-450 00 07 Geoteknik Konstruktion	
RITAD/BRANSKAD AE;MO/ UPPDRAG NR 10014571 DATUM	HANDELDÄRARE M. OLSSON ANSVARIG M. OLSSON RITARE 101T02003	Del. Aut.   Revideringen avser *   Del. Proj.   Gr.   Genl.	<b>KONCEPT</b> 2015-03-09
Projektledare/Programansvarig		<b>FÖRFRÅGNINGSUNDERLAG</b>	
Projekt nr.   Brojournr. nr.   K. nr.		<b>TRAFIKKONTORET</b> Box 8311, 104 20 Stockholm, Tel 08-600 20 000	
Gransk datum Byrå poststäm Sign		<b>HAGSÄTRA</b> ORMKÄRRSVÄGEN UTREDNING FÖR BREDDAD CYKELBANA	
Slutgranskad 20 -- -- Godkänd 20 -- --		PLAN, PL03 Skala: 1:200 (A1)	
Arbetsförfattning enligt ritn. utskrivning enligt...		Datum   Nummer   Del.   Följ.   Rep.	

PL01TAD 2015-03-09 17:02:26 AV ANVÄNDARE OLSSON, MAGNUS, FILIPAN LUSHSOVSÄTTOL\_Uppdrag10014571\_Cmndersvagn05\_Arbehetsplan1TrafikR00101T02003.dwg





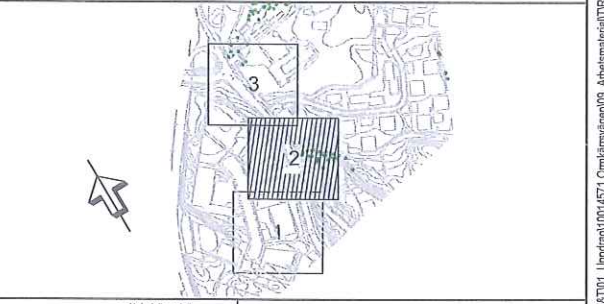
**TECKENFÖRKLARING**

- Arbetsområdesgräns, redovisas 1 m utanför aktuellt arbetsområde
- Befintlig kantsfen/Befintlig beläggningkant
- Befintliga inmätta beteckningar
- Fastighetsgräns
- Kantsfen RV2, normalhöjd 12cm
- Kantsfen RF2, försänkt, normalhöjd 5cm
- Beläggningkant
- Räcke, typ enligt yt- och trafikordningsplaner
- Nytt flätverksstängsel
- Illustrationslinje
- Dagvattenbrunn
- Ny höjd/Befintlig höjd som behålls
- Kantsfenshöjd
- Ny belysningsstolpe
- Stödremsa och ny slänt

- Befintligt träd som sparas
- Befintligt träd som sparas och vid vilket rotvänlig vakuumschakt utförs
- Nytt träd

**ANMÄRKNING**  
 Koordinatsystem  
 Plan: SWEREF99 18 00  
 Höjd: RH2000

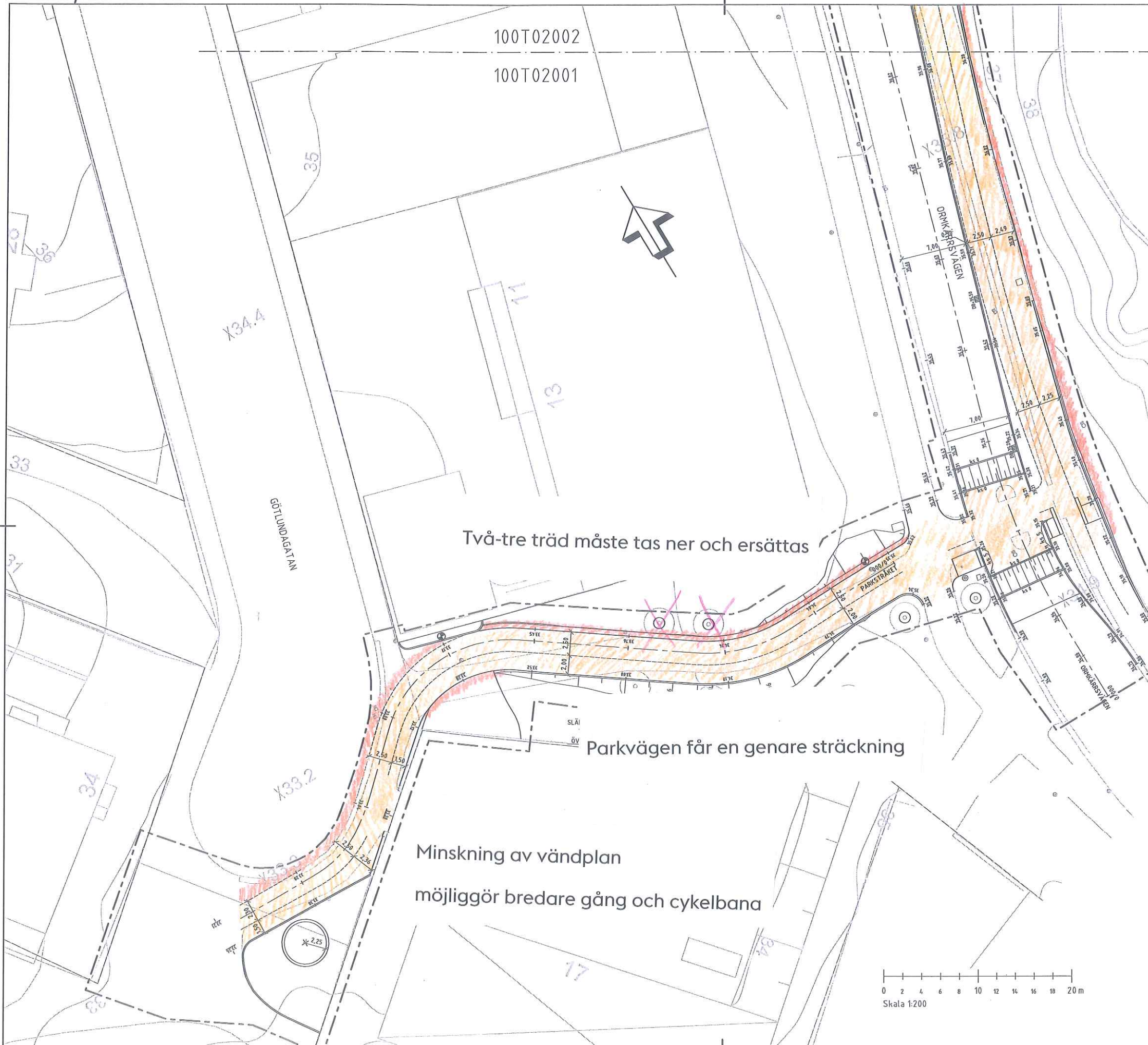
**HÄNVISNING**  
 Busshållplats enligt typritning TH0101  
 Övergångsställe enligt typritning TH0102  
 Granittrappa med handledare enligt typritning TH0031 och TH0041



 Samhällsbyggnad Landskapsarkitektur Väg & Trafik	PEJERLÖSEN AE, MO/ 10014571	M. OLSSON M. OLSSON	<b>GRANSKNINGSHANDLING</b> 2014-11-21			
	100T02002	100T02002				
Trafikstudie/Programutvärdering			 TRAFIKKONTORET Box 8311, 104 20 Stockholm, Tel 08-209 28 000			
Granskning Datum Dyrsk Insty Sign	Hagsätra ORMKÄRRSVÄGEN HÖJD- OCH MÅTTÄTTNINGSPLAN		PLAN, PL02			
Skiljegränshad 20 -- Grönländ 20 -- Arbete utfört enligt ritn. utan/med ändringar	Datum Nummer	Skala: 1:200 (A1)	Dst.	Foto	Reg.	

PLOTAD 2014-11-21 17:07:47 AV ANVÄNDARE OLSSON, MAGNUS, FILIPPAV LUSHSB/KATU\_Luppdag10014571\_Arbetsmaterial\Förfragningsritning\100T02002.dwg





**TECKENFÖRKLARING**

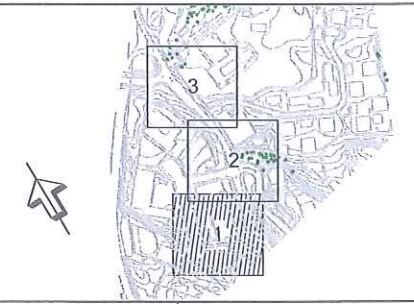
- Arbetsrådesgräns, redovisas 1 m utanför aktuellt arbetsområde
  - Befintlig kantsten/Befintlig beläggningkant
  - Befintliga inmätta beteckningar
  - Fastighetsgräns
  - Kantsten RV2, normalthöjd 12cm
  - Kantsten RF2, försänkt, normalthöjd 5cm
  - Beläggningkant
  - Räcke, typ enligt yt- och trafikordningsplaner
  - Nytt flätverksstängsel
  - Illustrationslinje
  - Dagvattenbrunn
  - Ny höjd/Befintlig höjd som behålls
  - Kantstenshöjd
  - Ny belysningsstolpe
  - Stödrensa och ny slänt
- 
- Befintligt träd som sparas
  - Befintligt träd som sparas och vid vilket rotvändig vakuumschakt utförs
  - Nytt träd

**ANMÄRKNING**

Koordinatsystem  
Plan: SWEREF99 18 00  
Höjd: RH2000

**HÄNVISNING**

Busshållplats enligt typritning TH0101  
Övergångsställe enligt typritning TH0102  
Granittrappa med handledare enligt typritning TH0031 och TH0041



**Grontmij**  
Samarbetsbyrå  
Landskapsarkitektur  
Väg & Trafik

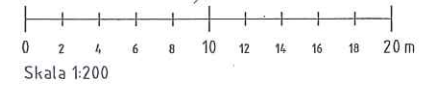
**GRANSKNINGSHANDLING**  
2014-11-21

REDAVGRANSKAD  
AE/MO/  
UPPERAGET  
10014571  
DATUM

**FÖRFRÅGNINGSUNDERLAG**

PROJEKTFÖRETAGARE  
AE/MO/  
UPPERAGET  
10014571  
DATUM

TRAFIKKONTORET  
HAGSÄTRA  
ORMKÄRRSVÄGEN  
HÖJD- OCH MÅTTSÄTTNINGSPÅN  
PLAN, PL01



PLOTAD 2014-11-21 17:07:15 AV ANVÄNDARE: OLSSON, MAGNUS, FLANIN, ULRIKSSON/ART01\_Uppdrag10014571\_Områdesplanering/PL01/10014571.dwg