

PLANBESTÄMMELSER

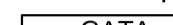

Följande gäller inom områden med nedanstående beteckningar. Bestämmelse utan beteckning gäller inom hela planområdet. Endast angiven användning och utformning är tillåten.

Gränsbeteckningar



-  Gräns för planområdet
-  Användningsgräns
-  Egenskapsgräns

Användning av mark

Allmänna platser

-  GATA Fordons-, gång- och cykeltrafik
-  TORG Torg

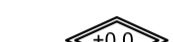
Kvarteretsmark

-  R Kulturändamål
-  Q1 Kulturändamål anpassat till bebyggelsens kulturhistoriska värden

Begränsning av markens bebyggande

-  Byggnad får inte uppföras

Utformning

-  Högsta totalhöjd i meter över nollplanet
- f1 Fasad ska utföras i betong med infällda glaskroppar
- f2 Tak ska utföras i huvudsak som beskrivs i planbeskrivningen sid 15

Skyddsbestämmelser

- q1 Byggnaden får inte rivras
- q2 Byggnadens exteriör ska bevaras. Härmed avses vad som beskrivs i planbeskrivningen sid 20
- q3 Byggnadens stomme av betong och takkonstruktion med lanterniner ska bevaras
- q4 Ursprunglig planlösning ska bevaras. Härmed avses vad som beskrivs i planbeskrivningen sid 20
- q5 Ursprunglig fast inredning ska bevaras. Härmed avses snickerier, takmålningar etc som beskrivs i planbeskrivningen sid 21
- q6 Blå Portens trädgård ska bevaras och får ej bebyggas. Växter och träd i Blå Portens trädgård, förgårdsmark och terrass till konsthallen ska vara av samma sorter som befintliga eller ursprungliga
- q7 Fristående pelare, obelisk med skulpturen Bågskytten ska bevaras på ursprunglig plats
- q8 Vård och underhåll ska utföras med material och metoder anpassade till byggnadens kulturhistoriska värden

Varsamhetsbestämmelser

- k1 Golv i utställningssalarna ska vid byte vara ekparkett lika befintligt

Administrativa bestämmelser

- Genomförandetiden slutar 5 år efter det att planen vunnit laga kraft.
- a1 Bygglov krävs för underhållsarbeten av exteriör samt utställningssalarna och Vinstugan

SAMRÅDSHANDLING

Förslag Detaljplan för fastigheterna Konsthallen 1, 3 och 4 mm i stadsdelen Djurgården i Stockholm

Stockholms stadsbyggnadskontor
Planavdelningen
2015-02-17

Martin Schröder
planchef

Peter Lundevall
stadsplanerare

Godkänd av SBN
Antagen av
Laga kraft

S-Dp 2012-19480-54







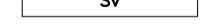
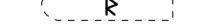








Illustration - strandskydd upphävs inom skrafferat område

UPPLYSNINGAR

Planen består av:
- plankarta med bestämmelser
Till planen hör:
- planbeskrivning
Planen är upprättad enligt plan- och bygglagen (PBL 2010:900)

GRUNDKARTA

-  Kvarter enligt detaljplan, Allmän plats-gräns
-  Fastighetsgräns (Kvartersträckgräns, Traktgräns, Fastighetsområdesgräns)
-  Fastighetsbeteckning
-  Servitutsområde
-  Fornlämningsområde
-  Byggnad
-  Väg / gångbanekant
-  Staket
-  Mur
-  Stödmur
-  Träd, lövträd, barrträd
-  Nivåkurvor
-  Markhöjd
-  Transformatorbyggnad

Koordinatsystem: Sweref 99 18 00 i plan och RH2000 i höjd
Upprättad av Stadsmättningsavdelningen
Aktualitetsdatum 2015-01-30
Aldona Fogelström
kartingenjör

Godkänt dokument - Martin Schröder, Stadsbyggnadskontoret Stockholm, 2015-02-17, Dnr 2012-19480