

**Ann-Christine Sjösten**

---


**Från:** Insyn Sverige - Stockholms stad - Skärholmens stadsdelsnämnd  
<no\_reply@insynsverige.se>  
**Skickat:** den 30 december 2014 13:45  
**Till:** Info SD24 DIARIUM  
**Ämne:** Inkommet medborgarförslag från insynsverige.se

6

Rubrik: Gångväg längs Sättravarsvägen

Förslag:

Sedan några år finns upplyst trottoar och gångväg längs större delen av Sättravarsvägen, Men i början och slutet av vägen saknas det. Vi är många boende i området, båtägare och andra flanörer som behöver kunna gå tryggt längs HELA Sättravarsvägen. Jag föreslår därför att man a) bygger upplyst trottoar i början av vägen och b) förlänger gångvägen förbi ridhuset ända ned till varvet.



## Del 2 Öppna delen

### § 26 Gångväg längs Sättravarvsvägen

- Inkommet medborgarförslag

**Beslut:** Skärholmens stadsdelsnämnd beslutar att

- Lämna medborgarförslaget till förvaltningen för beredning.

**Ärendet:** Föreligger medborgarförslag, dnr 1.2.4/1386-2014.

**Beslutsgång:** Ordföranden Lorena Delgado (V) yrkar för att lämna medborgarförslaget till förvaltningen för beredning.



SDN

2/2015-01-29



**Stockholms  
stad**

**Skärholmens  
stadsdelsförvaltning**

Dnr 1.2.4/1386-2014

Sida 1 (1)

2015-01-27

6

## **Bilaga avseende ärende 6**

Inkommet medborgarförslag:

Gångväg längs Sättravarvsvägen, dnr 1.2.4/1386-2014

**Skärholmens stadsdelsförvaltning**

Bodholmsplan 2  
Box 503  
127 26 Skärholmen  
Växel 08-508 24 000  
skarholmen@stockholm.se  
stockholm.se

Dnr 1.2.4. / 1386-2014

**Ann-Christine Sjösten**


---

**Från:**   
**Skickat:** den 18 januari 2015 16:29  
**Till:** Ann-Christine Sjösten  
**Ämne:** Komplettering till medborgarförslag Dnr 1.2.4./1386-2014  
**Bifogade filer:** Medborgarförslag Sättravarvsvägen.pdf

Hej!

Jag har gjort ett bakgrundsmaterial med några bilder för att förtydliga mitt medborgarförslag. Se bifogad bilaga. Vill också meddela att jag kommer att närvara vid mötet den 29/1.

vänliga hälsningar



## Komplettering till medborgarförslag Dnr 1.2.4./1386-2014

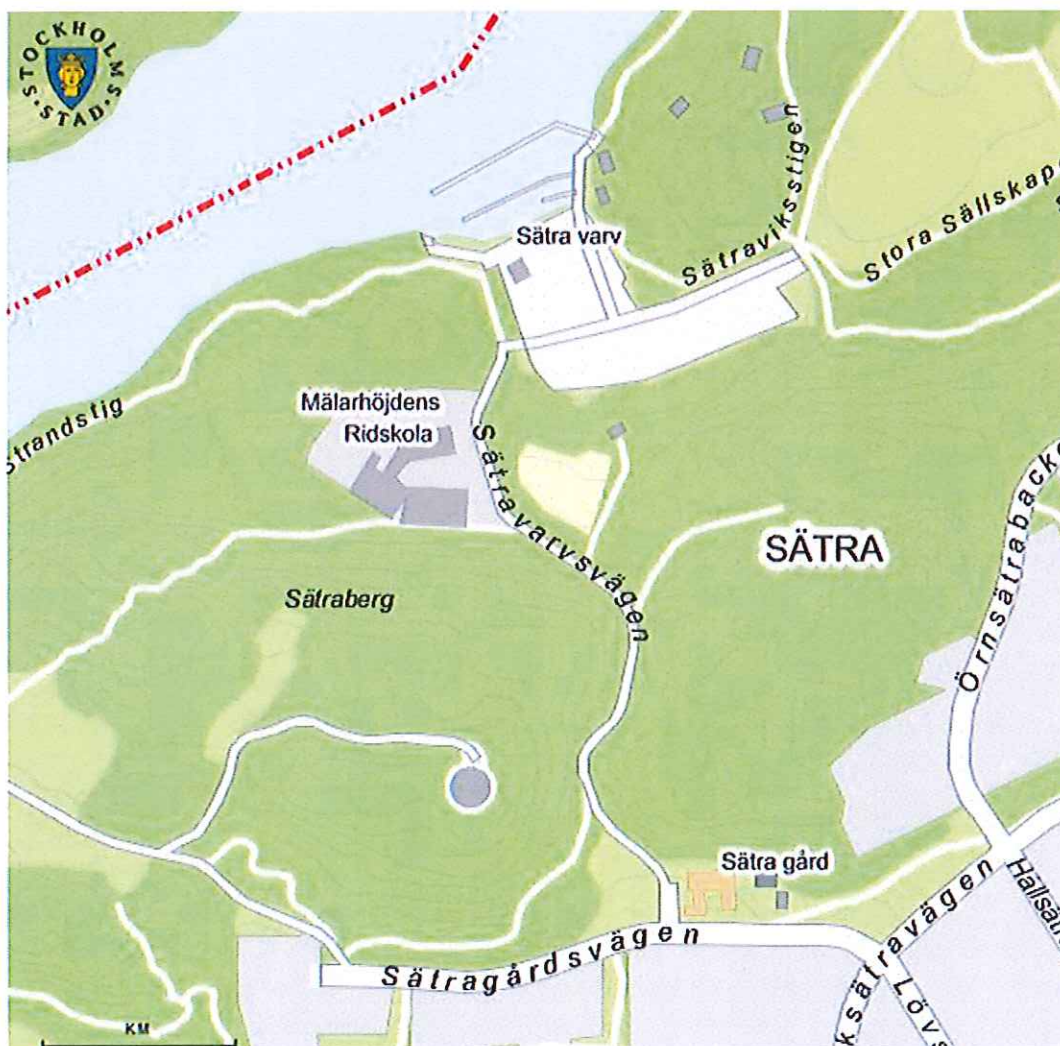
### Bakgrund

Sätravarvsvägen sträcker sig från Sätragårdsvägen förbi Sätra ridstall ned till Sätra varv. Längs större delen av vägen finns upplyst gångbana. Men i början och slutet av vägen saknas gångbana. Vägen används av båtägare, ridstallsbesökare, hundägare och andra flanörer och är en naturlig förbindelse för gående mellan mälarstranden och Sätra. Under båtsäsongen från april till oktober kan biltrafiken vara ganska intensiv, särskilt i samband med båtupptagning av sjösättning. Sätra varv är ju ett av stadens största fritidsbåtsvarv. Ridstallet ger också en hel del biltrafik. Bygget av förbifart Stockholm kommer också att skapa trafik längs vägen eftersom man håller på att anlägga en hamn för utskeppning av sprängsten vid varvet.

### Förslag

För att öka säkerheten och tillgängligheten för gående vill jag därför föreslå att gångbanan kompletteras så att den omfattar hela Sätravarvsvägen.

### Bilder



Karta: Sätravarvsvägen



*I början av vägen saknas gångbana. Här är Sättravarvsvägen så smal att bilar inte kan mötas.*



*efter ca 100 meter börjar gångbanan*



*här är gångbanan (t.h.) mycket bra och helt separerad från körbanan (t.v.)*



*gångbanan upphör vid ridstallet*



*de sista hundra metrarna ned till varvet saknas gångbana*