

Norrmalms lekplatser

Inventering med fokus på
tillgänglighet

2015-05-22



Stockholms
stad

Inledning och läsanvisning

Beställare

Norrmalms stadsdelsförvaltning, Stockholms stad

Projektgrupp

My Peensalu, Norrmalms stadsdelsförvaltning, projektledare
Britt Mattsson, Norrmalms stadsdelsförvaltning
Bo Höglund, Norrmalms stadsdelsförvaltning
Leila Massih, Norrmalms stadsdelsförvaltning
Kristina Menyes Nyman, Trafikkontoret

Referenspersoner

Pia Krensler, trafikkontoret, stadsträdgårdsmästare
Bodil Hammarberg, trafikkontoret, kommuncentrala parker
Britt-Marie Alvm, trafikkontoret, gatuträd
Peter Asklund Marcateus, trafikkontoret, belysning
Katarina Borg, stadsbyggnadskontoret, strategiavdelningen
Susanna Stenfelt, stadsbyggnadskontoret, områdesstrateg

Konsulter

Andersson Jönsson Landskapsarkitekter AB
Jenny Svensson, Landskapsarkitekt
Viktoria Arvidsson, Landskapsarkitekt
Fredrik Dunér, Landskapsarkitekt
Oskar Mellegård, Praktikant

Foto/kartor/illustrationer:

Andersson Jönsson Landskapsarkitekter AB, där ej annat anges. Illustration Stadsnaturens samhällsvinster från C/O City.

Omslagsbild från Vasaparkens parklek.

Det här dokumentet är en bilaga till Norrmalms Parkplan 2015. Rapporten är ett resultat av en inventering med fokus på tillgänglighet av samtliga lekplatser på Norrmalm. Rapporten kommer att fungera som underlag vid beslut om tillgänglighets-höjande åtgärder och andra förbättringar på Norrmalms lekplatser.

Vid besöken på lekplatserna har vi tittat på tre huvudområden ur tillgänglighetssynpunkt. Dessa är nåbarhet, orienterbarhet och förekomst av tillgängliga lekredskap.

Nåbarhet

Under den här rubriken beskrivs möjligheterna att ta sig till lekplatsen samt förutsättningar att ta sig fram inne på lekplatsen. Nåbarheten påverkas exempelvis av entrévägars lutningsförhållanden och av vilka markmaterial som förekommer inne på lekplatsen.

Orienterbarhet

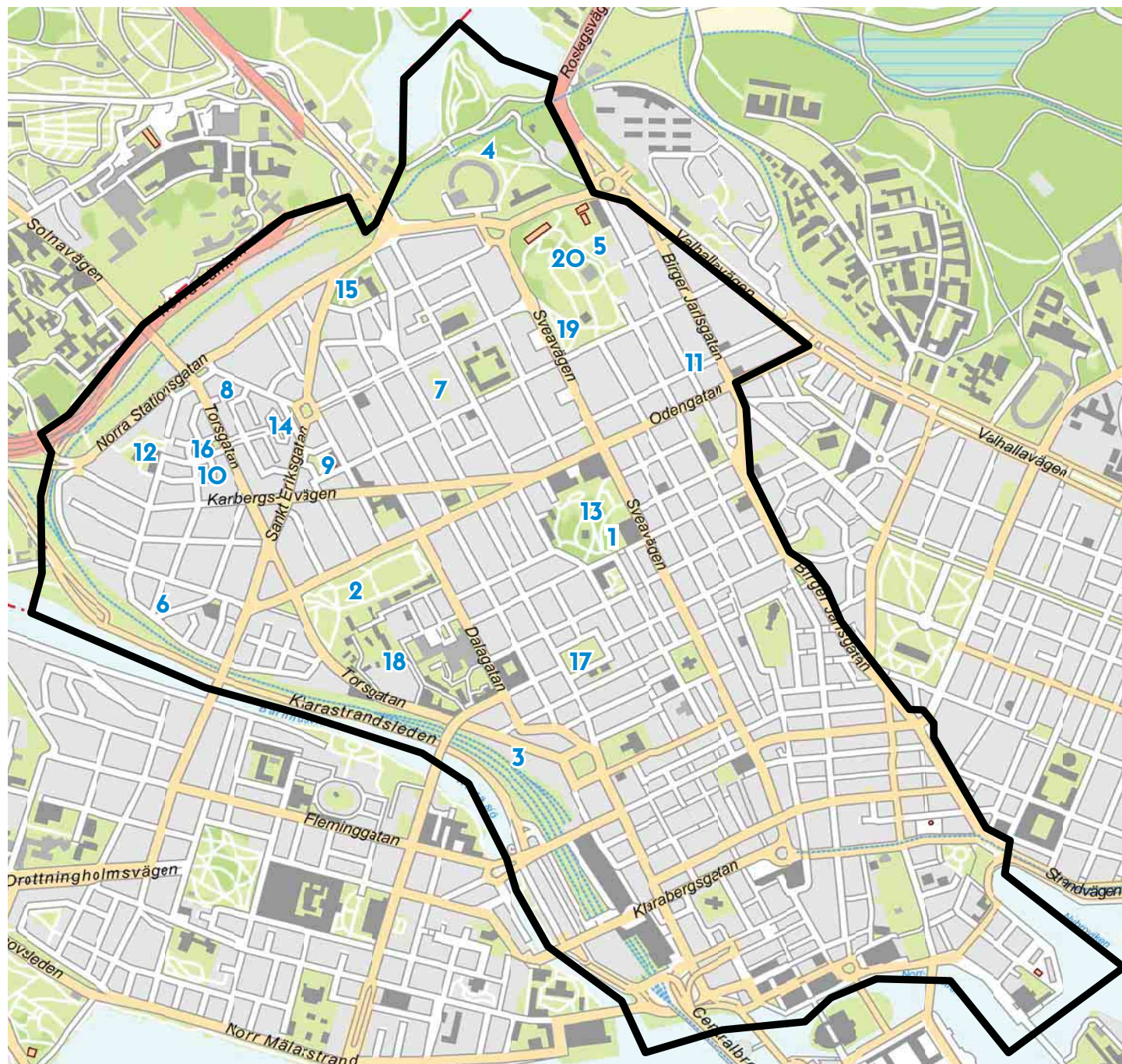
Under den här rubriken beskrivs möjligheten att förstå hur lekplatsen är uppbyggd. Detta påverkas bland annat av hur de rumsliga avgränsningarna ser ut, hur lekredskap och övrig utrustning är placerade och om det finns ledstråk genom lekplatsen.

Lekredskap

Under den här rubriken beskrivs om lekredskap som är särskilt tillgänglighetsanpassade förekommer, eller om det finns lekredskap som anses vara tillgängliga i högre grad. Exempelvis anses en sandlåda med en högre sittbar sarg som man kan baka sandkakor på från båda håll mer tillgänglig än en sandlåda med en låg och smal sarg.

Översiktskarta

1. Observatorielunden (parklek)
2. Vasaparken (parklek)
3. Atlastäppan
4. Bellevue
5. Blåkråkan
6. Drejarparken
7. Enkehusparken
8. Hedemoratäppan
9. Hälsingehöjden
10. Lilla Solvändan
11. Monica Z
12. Norrbackatäppan
13. Observatorielunden övre
14. Rödabergsbrinken
15. Sankt Eriksparken
16. Solvändan
17. Tegnérkunden
18. Torsgränd
19. Vanadislunden nedre
20. Vanadislunden övre



Innehållsförteckning

Parklekar	5
Observatorielunden (1).....	6
Vasaparken (2).....	8
Lekplatser	11
Atlasäppan (3).....	12
Bellevue (4).....	13
Blåkråkan (5).....	14
Drejarparken (6).....	15
Enkehusparken (7).....	16
Hedemoratäppan (8).....	17
Hälsingehöjden (9).....	18
Lilla Solvändan (10).....	20
Monica Z (11).....	21
Norrbackatäppan (12).....	22
Observatorielunden övre (13).....	23
Rödabergsbrinken (14).....	24
Sankt Eriksparken (15).....	25
Solvändan (16).....	26
Tegnérlunden (17).....	27
Torsgränd (18).....	28
Vanadislunden nedre (19).....	29
Vanadislunden övre (20).....	30

Parklekar

Bild från Observatorielundens parklek



Observatorielunden (1)



Beskrivning

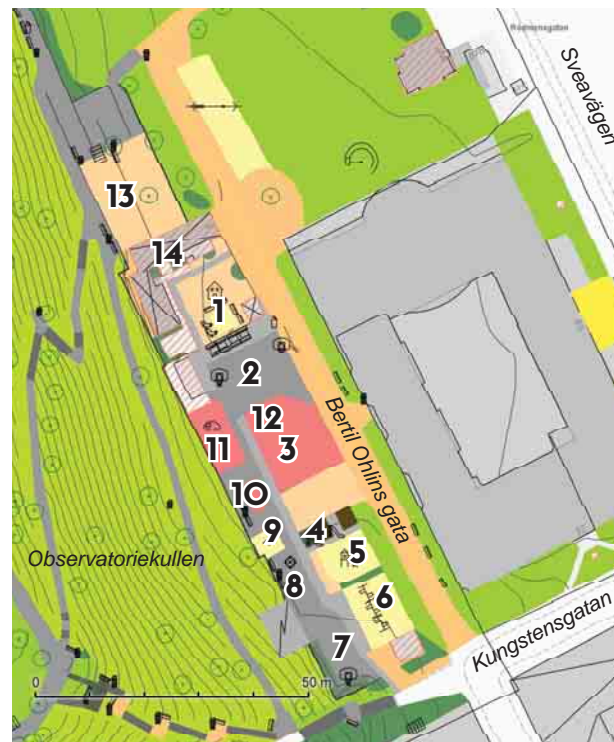
Observatorielundens parklek är en bemannad och mycket välbesökt och livlig parklek. Inte minst kommer grupper från förskolor hit. Den ligger nedanför Observatoriekullen utmed Bertil Ohlins Gata, precis bakom Handelshögskolan. Parkleken är öppen för både barn och ungdomar.

Den till formen långsmala parkleken har två nivåer. På den övre finns gungor för små och stora barn, dubbelgunga, kompisgunga, en lekborg med rutsch, klätterställning, karusellcykel, lekutrustning för de små barnen samt basketkorgar. I slänten mellan de två nivåerna finns en ramp med handledare, trappor och rutsch.

På den nedre nivån finns en stor klätterställning, två basketkorgar, mål för övrig bollek, gungbil, balans- och snurrlek, en datorskärm för interaktiv lek och en avskild och inhägnad småbarnslek. Småbarnsleken ligger i anslutning till en äldre restaurerad gård. Inne på gården finns ett parklekshus och en handikapptoilet, och bakom gårdsbyggnaden finns en linbana. Det finns gott om sittmöjligheterna i hela parkleken, men det saknas väderskydd när parkleken är stängd.

Nåbarhet

Från söder nås parkleken via Kungstensgatan. En gångväg belagd med betongmarksten leder till den övre nivån av parken och vidare genom en dubbelgrind. Grinden har samma röda färg som det avgränsande staketet, och den låses med en galvaniserad kedja.



1. Småbarnslek med sandlåda, vippgungor och lekhus
2. Asfaltsyta med basketmål
3. Klätterställning
4. Nivåskillnad med rutsch, trappor och ramp
5. Klätterborg med rutsch
6. Gungor och kompisgunga
7. Basketmål
8. Cykelkarusell
9. Lekredskap för de mindre
10. Roterande hjul
11. Balanslek, interaktiv lek och klätterlek
12. Fjäderbil
13. Linbana
14. Gård med parklekshus och handikapptoilet



Småbarnsleken ligger vid den gamla bondgården.

Det är också möjligt att ta sig in till parklekens nedre nivå via Bertil Ohlins Gata, en stenmjölsbelagd återvändsgränd som löper utmed parklekens östra långsida. Det finns ingen avgränsning mellan denna gata och lekparken och den är mycket sparsamt trafikerad.

Småbarnsleken avgränsas mot övriga lekplatsen med ett lågt rött staket i trä. Det finns två grindar, den ena med kedja som lås, den andra stängs med skjutregel.

Nåbarheten inom parkleken är generellt god trots nivåskillnaden. De olika delarna binds samman av hårdgjorda ytor med markmaterial som betongmarksten, asfalt, stenmjöl, smågatsten och gummi. Rampen mellan lekplatsens båda nivåer har svag lutning och handledare med mellanföljare på båda sidorna. Rampen till handikapptoaletten är dock ordentligt brant och har bara handledare på ena sidan.

Fallskyddsmaterialen utgörs av gummibeläggning förutom under klätterborgen, linbanan och gungorna där det är strid sand. Det finns en ramp ned till sandytan vid gungorna. Tyvärr har sanden sjunkit undan med en nivåskillnad ner till sanden som följd. Det är tveksamt om en ramp fyller någon funktion för nåbarheten här.



Rampen mellan parklekens två nivåer.



Brant ramp till handikapptoaletten.



Stråket fortsätter in i småbarnsleken.



Tillgänglig släntrutsch.

Orienterbarhet

Orienterbarheten får anses god inom parkleken då avgränsningar och funktionsindelning är tydlig. Variationen i markmaterial och färg förstärker ytterligare de ingående delarnas karaktär. Stödmuren mot Observatoriekullen, det ordentliga inspringningsskyddet vid gungorna och den välavgränsade småbarnsleken bidrar positivt för orienterbarheten. Genom hela parkleken och fram till handikapptoaletten finns ett centralt hårdgjort stråk med lektyr på båda sidorna.

Lekredskap

Särskilt tillgänglighetsanpassade lekredskap saknas, men eftersom de flesta lekredskapen är nåbara är ändå flera tillgängliga i varierande grad. Till exempel har den breda släntrutschen hög grad av tillgänglighet då den saknar höga trappsteg och marken är rullbar både ovanför och nedanför. Kompisgungan skulle kunna göras mer tillgänglig genom att fallskyddsunderlaget byts från strid sand till gummibeläggning.

Vasaparken (2)



Beskrivning

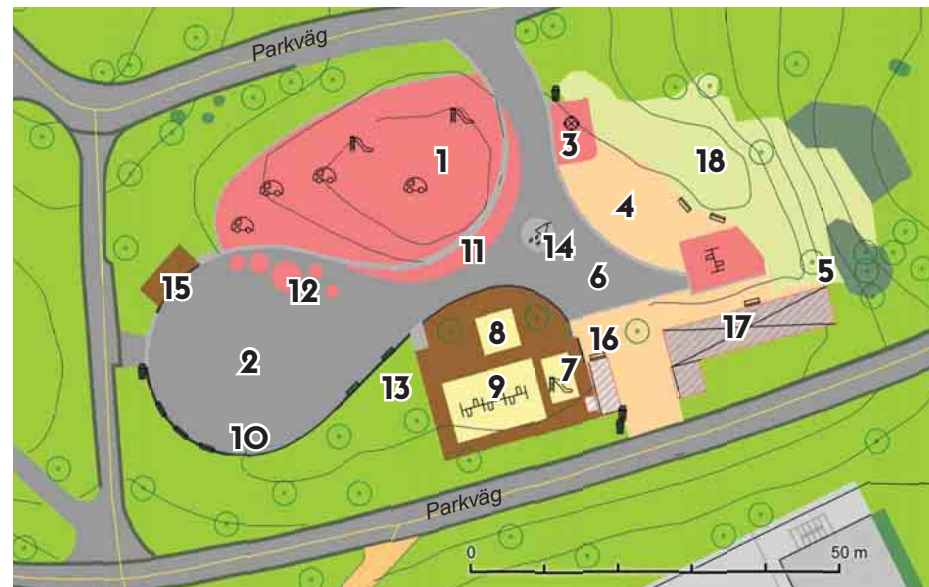
Vasaparkens Parklek är en bemannad och populär parklek som ligger inne i Vasaparken. Det som främst utmärker parkleken är den stora böljande gummikullen som tar upp omkring en tredjedel av den totala ytan. Uppe på den finns både rutschkanor, klätternät och studsmattor. På den stora svängda asfaltsytan som omges av en sittvänlig stödmur finns två basketkorgar och flyttbara mål för bollek. Där finns också några små gummikullar i varierande storlek, perfekt för cykling med trehjulingar. På asfaltsytan står också en utomhusdusch.

Parkleken innehåller ett stort antal lekredskap som småbarnsgungor, en kompisgunga, sandlåda, klättervägg, äldre leklastbil, cykelkarusell, mål och klättrvänligt berg i dagen. Det finns också en grillplats med tak och ett parklekshus med handikapptolett. Parkleken är utformad för att tåla flitigt användande och är i gott skick. Det finns två bänkar med arm- och ryggstöd vid grillplatsen. Mellan cykelkarusellen och kompisgungan finns även ett par snurrstolar med rygg- och armstöd.

Nåbarhet

Gångvägarna som leder till parken från omgivande gator är asfalterade. Parkleken har tre entréer, varav två är asfalterade och en är belagd med stenmjöl. Det finns ingen sammanhängande inhägnad runt parkleken, men utmed angränsande gångvägar finns handledare.

Inne i parkleken länkar en näst intill plan asfaltyta samman de olika delarna. Den stora gummikullen är mer eller mindre brant och svårigheten att ta sig till lekredskapen där varierar. Kompisgungan, klätterväggen



1. Gummikulle med klätternät, två rutschkanor och tre studsmattor
2. Asfaltsyta
3. Cykelkarusell
4. Balanslek på stock och sten
5. Kompisgunga
6. Flyttbara mål
7. Rutschkana
8. Sandlåda
9. Småbarnsgungor
10. Två basketkorgar
11. Klättervägg
12. Mindre gummikullar
13. Leklastbil
14. Utomhusdusch
15. Scen
16. Grillplats
17. Parklekshus med handikapptolett
18. Berg i dagen



Gångväg med räcke mot parkleken.



Gummikullen böljar och är mer eller mindre brant.

och cykelkarusellen står i gummiytor i direkt anslutning till den centrala asfaltsytan. Kompisgungan har insprängningsskydd längs sidorna.

Småbarnsgungorna, sandlådan och en rutschkana är placerade på ett upphöjt trädäck. Det finns en ramp upp till trädäcket med en handledare utan mellanföljare på ena sidan. Under småbarnsgungorna och rutschkanan finns fallskydd av gummi, liksom under leklastbilen som finns i anslutning till trädäcket.

Balansleken med stockar och stenar invid berghällen samt grillplatsen är belägna i stenmjölsytor. Även ytan framför ingången till öppna förskolan där handikapptoaletten finns är belagd med stenmjöl. Till entrén leder en trappa och en ramp som saknar handledare. Dörren är inte utrustad med automatisk dörröppnare. Den upphöjda scenen som också kan användas som väderskydd saknar ramp.

Orienterbarhet

Parkleken ligger öppet i Vasaparken och avgränsningen mot omgivande park är något diffus. Den böljande stödmuren längs asfaltsytan, klätteväggen vid den stora gummikullen och bergsknallen i ena änden bidrar dock till att skapa rumslighet.



Öppna förskolan med ramp till ingången.



Stödmurarna ger rumslighet. I bakgrunden syns scenen.



Flera nära småbarnsgungor.

Det finns inget ledstråk i parkleken, men den genomgående asfaltsytan med lekfunktionerna grupperade längs med denna ger en överblickbarhet. Variationerna i markmaterial och färg förbättrar också orienterbarheten.

Lekredskap

I Vasaparkens parklek finns inga redskap som är särskilt anpassade ur tillgänglighetssynpunkt, men eftersom nåbarheten är god så finns möjligheter att kunna använda lekredskapen i varierande grad. Då det finns sex småbarnsgungor skulle man kunna överväga att byta en av dessa mot en tillgänglighetsanpassad gunga. I den nedsänkta sandlådan finns ett bakhord men för långt från kanten för att man ska kunna nå det.

Lekplatser

Bild från Blåkråkans lekplats



Atlastäppan (3)



Beskrivning

Lekplatsen Atlastäppan ligger i en liten park invid spårområdet. Den är främst till för de små barnen och består av en kvadratisk yta, omgärdad av en låg träsarg, med två småbarnsgungor, en vippgunga och en sandlåda med bakkbord. Utanför kvadraten står ett vippgunga direkt i stenmjölsytan. I anslutning till lekplatsen finns bänkar med rygg- och armstöd. Lekplatsen framstår som lite sliten, redskapen börjar bli nötta och den strida sanden under gungorna är gropig och hård.

Nåbarhet

Atlastäppan nås från gatan med namnet Atlasmuren. Lekparken ligger lägre och till den leder en asfalterad ramp med vilplan och handledare. En liten kant har bildats mellan rampen och stenmjölsytan nere i parken.

Vippgungan i stenmjölsytan går enkelt att ta sig fram till liksom sandlådan som nås via ett trädäck. Under gungorna och det andra vippgungan är det strid sand. Två trädäck leder in i ytan med strid sand.

Orienterbarhet

Den ringa storleken och träsargen underlättar orienteringen.



Kant mellan ramp och stenmjölsyta.



1. Vippgungor
2. Gungor
3. Sandlåda med bakkbord

Lekredskap

Här utmärker sig sandlådan med trädäcket som kan användas för att rulla fram till det upphöjda bakkbordet. Mellanrummet mellan trädäcket och bakkbordet är dock relativt långt. I övrigt finns inga särskilt tillgängliga redskap på lekplatsen.



Nåbar vippgunga.



Avstånd mellan bakkbordet i sandlådan och trädäcket.

Bellevue (4)



Beskrivning

Den här lekplatsen ligger i Bellevueparken, inte långt från Wenner-Gren Center. Lekplatsen innehåller lekhus av trä, stockar för balanslek och små gungfår i trä att rida på. Målgruppen är de mindre barnen. Flera bänkbord finns i gräsytan vid lekplatsen. Dessa saknar dock arm- och ryggstöd.

Nåbarhet

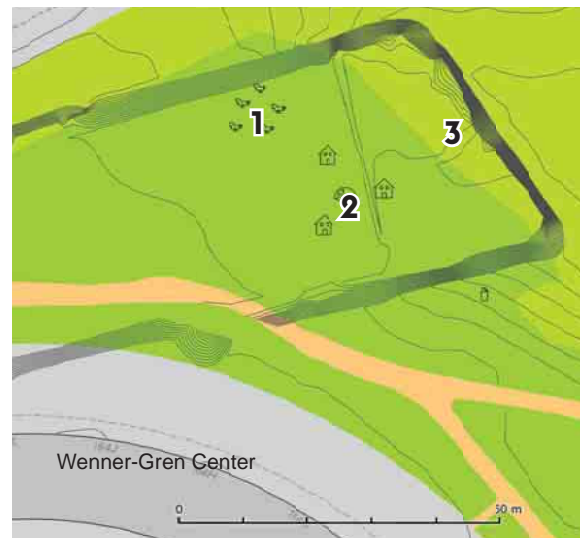
Lekplatsen ligger en bra bit in i Bellevueparken, och entrévägarna utgörs av bitvis kraftigt lutande stenmjölgångar. Lekredskapen står fritt i en gräsyta vilket påverkar nåbarheten, även om gräsytan är relativt jämn. Lekplatsen saknar inhägnad.

Orienterbarhet

Eftersom lekplatsen inte är inhägnad och lekredskapen står direkt i en större gräsyta är lekplatsens gräns flytande. På ena sidan tar bergig naturmark med stora träd vid, vilket ger en viss rumslig avgränsning.

Lekredskap

Lekhusen nås ifrån marknivå. I övrigt finns inga lekredskap som är särskilt tillgänglighetsanpassade.



1. Träfår
2. Lekhus och balanslek
3. Bergig naturmark



Gungfår av trä står fritt i gräset.



Bänkbord.

Blåkråkan (5)



Beskrivning

Lekplatsen i parken Blåkråkan fick sin nuvarande utformning i samband med att hela parken restaurerades under 2014. Den innehåller en speciell sandlåda av formgjuten betong samt lekskulpturen *Blåkiga kråkor* av Christer Sundström. I anslutning till lekplatsen, mot Johannes skola till, finns en skolträdgård. Lekplatsen riktar sig främst till de yngre barnen, medan den angränsande Vanadislunden inbjuder till lek även för de äldre barnen.

Eftersom lekplatsen är ny är skicket mycket bra. Att den används flitigt, inte minst av närliggande förskolor, märks på att de nyanlagda gräsytor närmast lekplatsen börjar bli nedtrampad. Vid sandlådan finns en bänk med rygg- och armstöd.

Nåbarhet

Lekplatsen nås via en relativt svagt sluttande stenmjölsgång från Roslagsgatan. Kantstenen är nedsänkt mot gatan men en några centimeter hög kant återstår. I början av grusgången finns en bom som medför en ganska smal passage. Lekplatsen utgörs av en plan och hård stenmjölsyta i vilken sandlådan och lekskulpturen står i. Den har ingen inhägnad.

Orienterbarhet

Lekplatsen har ingen tydlig yttre avgränsning då den övergår i de stenmjölsbelagda gångvägarna som möts vid lekplatsen. Platsen är ändå greppbar, mycket tack vare dess ringa storlek.



1. Sandlåda
2. Leksulptur
3. Skolträdgård
4. Entréväg från Roslagsgatan

Lekredskap

Sandlådan har en sittvänlig låg och bred sarg av betong, som även kan nyttjas som bakkbord. I övrigt finns ingen synbar tillgänglighetsanpassning på lekplatsen.



Gångväg från Roslagsgatan med bom och kantsten mot gatan.



Sandlådans kant är lek- och sittvänlig.

Drejarparken (6)



Beskrivning

I Drejarparken finns en lekplats för de minsta barnen. Lekplatsen innehåller en sandlåda och små betongfigurer som är placerrade i sandlådan och i angränsande stensyta. Det finns flera bänkar med arm- och ryggstöd i anslutning till lekplatsen.

Nåbarhet

I anslutning till Drejarparken finns parkering för rörelsehindrade, och en kort gångväg av stensyta leder från anslutande trottoar genom parken och fram till lekplatsen. En kantsten utgör en mindre nivåskillnad från gatan. Parken inhägnas av ett smidesstaket och innanför en klippt häck. Grind saknas. Stensytan vid lekplatsen är något ojämn och mjuk.

Orienterbarhet

En tydlig rumslighet finns på lekplatsen tack vare de häckar och staket som omger parken.

Lekredskap

Sandlådan har en låg kubbsarg och är inte tillgänglighetsanpassad.



1. Sandlåda och betongfigurer



Figurer i betong står både i och utanför sandlådan.

Enkehusparken (7)



Beskrivning

Enkehusparkens lekplats ligger i det nordöstra hörnet av parken. Lekplatsen är anpassad för de lite yngre barnen och innehåller småbarnsgungor och dubbelgungor, sandlåda, balanslek, snurreddskap, lekhus med rutschkana, tre småhästar i betong och en vippgunga i form av en delfin. Lekplatsen hålls samman av en stenmjölsyta. Flera bänkar med arm- och ryggstöd finns. Lekplatsens skick är bra.

Nåbarhet

Lekplatsen nås antingen från Vanadisvägen eller Norrtullsgatan via gångvägar med svag lutning belagda med stenmjöl. Det finns ingen inhägnad runt lekplatsen.

Stenmjölsytan är hård och lekplatsen saknar nivåskillnader. Sandlådan ligger direkt i stenmjölsytan, så även balansleken och betonghästarna. Gungorna, lekhuset och delfinen står i fallskyddsytor av strid sand och är därmed mindre tillgängliga.

Orienterbarhet

Lekplatsen är sammanhållen och tydligt funktionsuppdelad. Ytan med gungor omges av en låg träsarg och insprängningsskydd. Ytan där lekhuset och gungdelfinen står omges av en låg träsarg och balansstockar. Det finns inga tydliga avgränsningar mot omgivningen.



1. Småbarns- och dubbelgungor
2. Sandlåda
3. Lekhus
4. Gungdelfin och snurrelek
5. Balanslek
6. Gångväg till Vanadisvägen och Norrtullsgatan

Lekredskap

På lekplatsen saknas tillgänglighetsanpassade lekredskap, men sandlådan skulle kunna göras mer tillgänglig genom till exempel en mer sittvänlig sarg och bakkbord som kan nås från intilliggande yta.



Lekhästar i betong.



Sandlådan är låg och har en smal sarg.

Hedemoratäppan (8)



Beskrivning

Denna lilla lekplats i den lugna parken Hedemoratäppan är främst riktad till de yngre barnen. Den är oval till formen och omges av buskplanteringar. Den innehåller ett lekhus med rutschkana, sandlåda, två vippungor, balanslek och en träkrokodil. I anslutning till lekytorna finns ett sammanhängande och lekvänligt buskage. Det finns gott om bänkar med arm- och ryggstöd. Lekplatsen är i gott skick.

Nåbarhet

Lekplatsen nås från den anslutande gatan Hedemoratäppan. Gatan saknar trottoar mot parken. En kort asfalterad gång leder upp till lekplatsen. Lekplatsen är inte inhägnad.

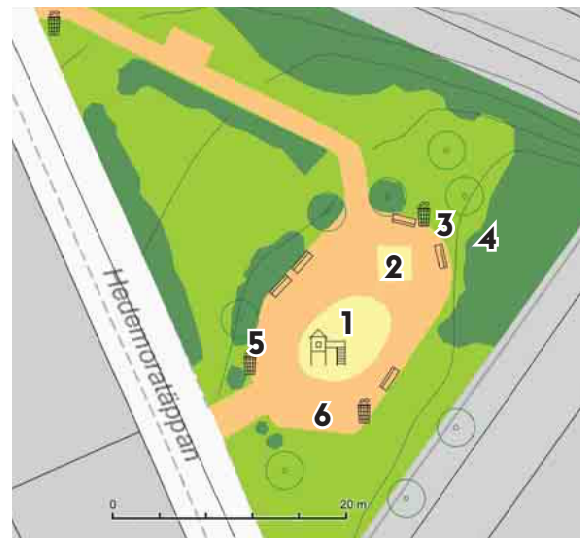
Markmaterialet på lekplatsen utgörs av stensmjöl. Krokodilen och vippungorna står i denna yta, liksom balansleken ena änden. Lekhuset står i fallskyddsunderlag av strid sand. Den strida sanden avgränsas mot stensmjöllytan med en låg kubbsarg.

Orienterbarhet

De omgivande buskagen bildar tillsammans med de många bänkarna en tydlig rumslighet. Den ovala ytan med lekhuset i lekplatsens mitt fungerar som orienteringspunkt.

Lekredskap

Lekplatsen innehåller inga särskilt tillgänglighetsanpassade redskap.



1. Lekhus med rutsch.
2. Sandlåda
3. Balanslek
4. Lekvänliga buskage
5. Träkrokodil
6. Vippunga



Asfalterad gångväg mot gatan.



Lekhuset i oval ytan med strid sand.

Hälsingehöjden (9)



Beskrivning

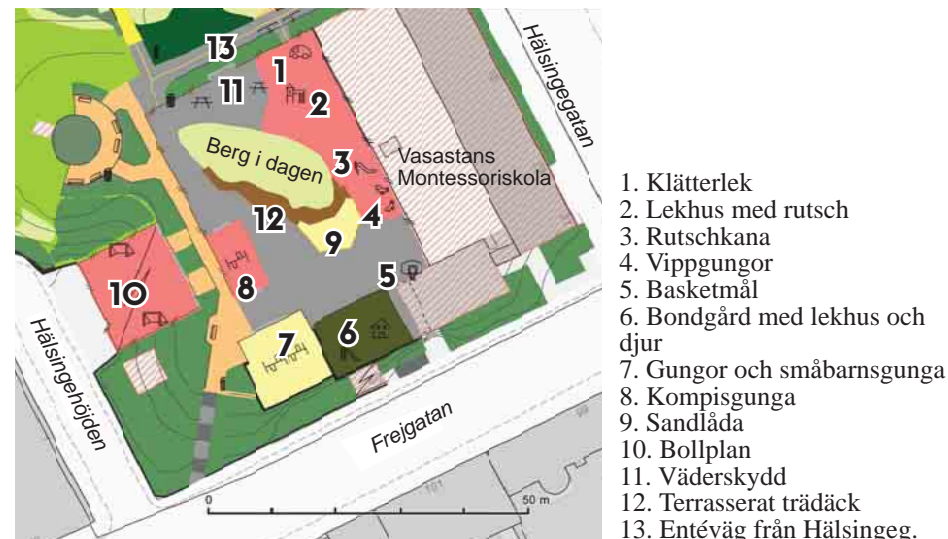
Den här lekplatsen ligger i parken Hälsingehöjden och här finns något för barn i alla åldrar. Parken innehåller en asfalterad aktivitetsyta, klätterlek, lekhus, rutschkana, vippgungor, basketkorg, bollplan, kompisgunga, vanliga gungor, en småbarnsgunga, sandlåda och en liten bondgård med lekhus och lekdjur. Dessutom finns en klätternvänlig bergsknalle mitt på lekplatsen. Här finns också ett väderskydd med bänkar och bord. Det finns gott om sittmöjligheter, men endast en bänk med rygg- och armstöd. Intill lekplatsen ligger en skola med tillhörande gård.

Nåbarhet

Lekplatsen ligger i övre delen av parken. Det finns en trappfri entréväg som utgår från Hälsingegatan. Den är asfalterad men relativt lång. Närmast gatan är gångvägen brant och har en handledare. Handledaren är fäst ovanpå intilliggande stödmur och kan därmed vara svår att nå.

Anslutningen till bollplanen utgörs av en svagt sluttande stencmjölgång som möter bollplanen med en några centimeter hög kantsten. Bollplanen som delvis omges av sittbara murar har en beläggning av gummi. Lekplatsen i övrigt är till största delen asfalterad med undantag för ett mindre område med stencmjöl.

Under kompisgungan och den sammanhängande ytan vid lekhuset finns fallskydd av gummi. En del sand har hamnat på gummiytan vid sandlådan. Kompisgungan är ganska öppet placerad men har insprängningsskydd framför och bakom i form av sittbara murar. Under övriga gungor är det strid sand, och sanden avgränsas med en lång sittbänk och en stocksarg. Bondgårdens inhägnad består av ett lågt grönt stängsel och grinden



1. Klätterlek
2. Lekhus med rutsch
3. Rutschkana
4. Vippgungor
5. Basketmål
6. Bondgård med lekhus och djur
7. Gungor och småbarnsgunga
8. Kompisgunga
9. Sandlåda
10. Bollplan
11. Väderskydd
12. Terrasserat trädäck
13. Entréväg från Hälsingeg.

har en galvaniserad kedja och bygel. Markmaterialet i bondgården består av barkflis. Lekytorna är till största delen inhägnade med ett lågt grönt sammanhängande trästaket. Det finns två grindar, varav den ena är en dubbelgring. Båda grindarna öppnas och stängs med bygel och en galvaniserad kedja. Samtliga grindar på lekplatsen saknar kontrastmarkering.

Orienterbarhet

Lekplatsen saknar ledstråk men orienteringen underlättas av att leken är samlad kring bersknallen. Under ytorna med lekredskap finns olika markmaterial i varierande färg.

Lekredskap

Sandlådan har en bred sittvänlig kant men saknar bakbord. I övrigt finns inga lekredskap som är särskilt tillgänglighetsanpassade, men användbarheten ökas för flera lekredskap eftersom de står i en gummiyta.



En kantsten i granit avslutar gången till bollplanen.



Kompisunga med inspringningsskydd i form av sittbara murar.



Brant ramp mot Hälsningegatan med handledare integrerad i stödmuren.



Bergknallen i lekplatsens mitt fungerar som orienteringspunkt. Här syns också den stora klätterställningen och i bakgrunden väderskyddet.

Lilla Solvändan (10)



Beskrivning

Lekplatsen Lilla Solvändan ligger i parken med samma namn. Den är oval till formen och omgärdad av ett grönt lågt trästaket. Lekplatsens målgrupp är de lite större barnen. Lekutrustningen består av ett mindre klätternät och sexkantiga avsatser i trä i olika höjd som är avsedda för klättring och balanslek. Lekplatsen är i gott skick. Det finns två bänkar i anslutning till lekplatsen, varav en med rygg- och armstöd. Belysning saknas helt på lekplatsen.

Nåbarhet

Lekplatsen som ligger uppe på en liten höjd nås från Värिंगgatan via en gångväg i lutning som saknar handledare. Gångvägen avslutas med en kantsten mot gatan vilket kan innebära ett hinder. Gatan saknar trottoar och bilar parkerar direkt mot kantstenen. Den alternativa vägen från samma gata är något längre, har sänkt kantstenen och en handikapparkering direkt intill. Även längs denna gata saknas trottoar. Båda gångvägarna är belagda med stenmjöl och delvis gropiga till följd av kraftigt regn. Grunden till lekplatsen har galvaniserat handtag och kedja men är inte kontrastmarkerad.

Även inne på lekplatsen utgörs markbeläggningen av stenmjöl vilket gör att det går lätt att ta sig fram till träplatåerna. Ytan under klätterställningen är belagd med barkflis avgränsad av en hög träsarg.

Orienterbarhet

Lekplatsen är väl avgränsad och har tydliga funktionsytor.



1. Klätternät
2. Balanslek
3. Bänkar utanför lekplatsen
4. Entréväg med nivåskillnad mot gatan
5. Entréväg med handikapparkering

Lekredskap

Balansleken är delvis placerade i stensmjölsytan och kan därför nås och användas av barn i olika åldrar och med olika förmåga. Klätterställningen är svårtillgänglig på grund av underlag av barkflis och den höga sargen som omger den.



Entréväg nära handikapparkering.



Balansleken.

Monica Z (11)



Beskrivning

Denna lilla lekplats ligger i Monica Zetterlunds park, i hörnet mellan Roslagsgatan och Surbrunnsgatan. Den innehåller en sandlåda med bakkbord och en lekskulptur i form av en gul betongnalle. Målgruppen utgörs av de minsta barnen. Lekplatsens skick är relativt bra, fränsett att det låga trästaketet bitvis har börjat ruttna. Stenmjölsytan har också blandats med baksand och har uppslag av ogräs. Sittplatser finns i direkt anslutning utanför lekplatsen.

Nåbarhet

Lekplatsen nås från Roslagsgatan via en plan och asfalterad gångväg. Den är omsluten av staket med en relativt smal grind som inte är kontrastmålad och har handtag och en kedja på insidan. En granitkant vid grinden kan försvåra inpassage.

Marken i lekplatsen består av stenmjöl, men inblandningen av baksand gör att det på flera ställen är mjukt och gropigt. Vidare är det mycket smalt mellan sandlådan och staketet vilket minskar möjligheterna att ta sig runt sandlådan.

Orienterbarhet

Denna lilla och väl avgränsade lekplats är lättorienterad.



1. Sandlåda
2. Nalle i betong
3. Parksöffor

Lekredskap

I sandlådans ena hörn finns ett runt bakkbord. Även om placeringen nära kanten är bra försvårar sandlådans låga och smala sarg möjligheterna att nå bakkbordet. Eftersom lekplatsen är lätt att ta sig till skulle det vara lämpligt att göra den mer tillgänglighetsanpassad.



Granitkant vid grind.



Bakkbord nära sandlådans kant.

Norrbackatäppan (12)



Beskrivning

Norrbackatäppans lekplats består av tre olika delar. I den ena finns småbarnslek med sandlåda och vippgungor. I nästa del finns en kompisgunga, en småbarnsgunga och en vanlig gunga. Den tredje delen innehåller en bollplan. Således finns här något för barn i de flesta åldrar. I småbarnsleken finns två bänkar med rygg- och armstöd. Intill lekplatsen ligger Karlbergs skola med tillhörande skolgård.

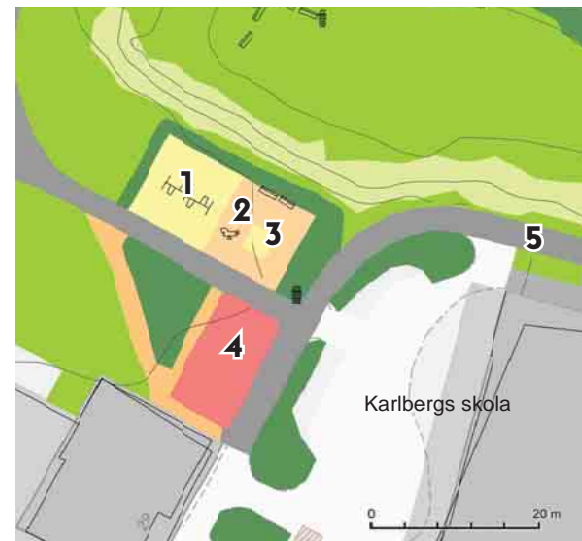
Nåbarhet

Lekplatsen nås från Norrbackagatan via en plan asfalterad gångväg som leder fram till och vidare igenom lekplatsen. Småbarnsdelen och gungorna omges av ett lågt grönt staken. Småbarnsleken har en icke kontrastmarkerad grind som låses med en något svårhanterad galvaniserad kedja. Delen med gungor saknar grind. Bollplanen omges av en halvmeter hög sarg. För att öka tillgängligheten skulle det vara bra med en öppning i sargen.

Inne på småbarnsleken består markmaterialet av stenhjul blandat med sand. Underlaget är ojämnt och det växer en del ogräs i det. Under gungorna ligger strid sand, och bollplanen har gummibeläggning.

Orienterbarhet

Gångvägen fungerar som ett ledstråk med bollplanen på ena sidan och gungorna och småbarnsleken på den andra. Vidare är de tre delarna rektangulära, väl avgränsade och lättöverblickbara.



1. Gungor
2. Vippgungor
3. Sandlåda
4. Bollplan
5. Gångväg från Norrbackagatan.

Lekredskap

Med tanke på att det är lätt att ta sig till lekplatsen vore det en god idé att tillgänglighetsanpassa den i högre grad. Till exempel kunde sandlådan förses med en mer sittvänlig sarg och ett välplacerat bakkbord.



Bollplanen saknar ingång genom sargen.



Marken inne i småbarnsleken är ojämn.

Observatorielunden övre (13)



Beskrivning

Denna lilla cirkulära lekplats ligger på toppen av Observatoriekullen i parken Observatorielunden. Här finns en sandlåda som enda lekredskap och är således en lekplats för de minsta barnen. Längs med staketet finns tre parksoffor för vuxna och en mindre soffa för barn.

Nåbarhet

Eftersom lekplatsen ligger uppe på en höjd är vägarna som leder dit branta. Det finns dock en asfalterad parkväg som passerar nära lekplatsen, och från denna leder en plan stenmjölsbelagd gångväg fram till lekplatsen.

Lekplatsen omsluts av ett lågt grönt trästaket med en öppning utan grind. Den är belagd med stenmjöl med ganska stor inblandning av baksand. Detta gör att marken på sina ställen är något gropig och mjuk, men eftersom lekplatsen är plan är den ändå relativt lättframkomlig. De trånga måtten mellan sandlådan, staketet och bänkarna minskar framkomligheten något.

Orienterbarhet

Den begränsade ytan och omslutande staketet gör att rumsligheten och orienterbarheten är god. Noteras bör dock att sandlådan, sanden och marken runt om visuellt flyter samman då de går i samma färgton.

Lekredskap

Sandlådan är inte tillgänglighetsanpassad.



1. Lekplatsen med sandlåda
2. Grusyta med bänkar
3. Stenmjölsbelagd gångväg
4. Asfalterad parkväg



Brant parkväg i närheten av lekplatsen.



Staketet ger ett väldefinierat rum.

Rödabergsbrinken (14)



Beskrivning

Denna lekplats ligger i den södra delen av parken Rödabergsbrinken och omges av ett lågt tryckimpregnerat trästaket. Här finns balanslek, vippgungor, pilkoja, lektåg, en träeka, sandlåda, lekhus med rutsch och några klättergrepp på väggen till förrådet. Det finns en bänk med ryggstöd som på grund av utskottad sand står mycket lågt och kan vara svår att ta sig till. Även om några lekredskap är nyare så är det tydligt att lekplatsen skulle behöva en allmän översyn.

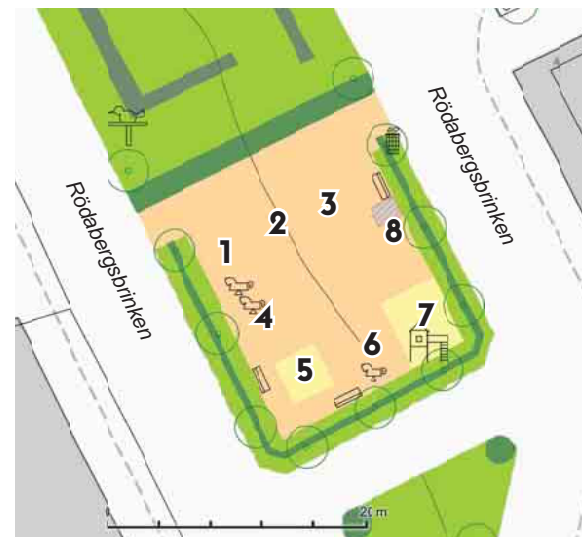
Nåbarhet

Lekplatsen ligger nära gatan och stenmjölsgångarna som leder fram till lekplatsen sluttar bara svagt. Marken lutar dock något mer precis framför grinden och där finns en grop. Grunden är inte kontrastmarkerad och den har bygel samt galvaniserad skjutregel och kedja.

Inne på lekplatsen finns en del hinder. Dels sluttar hela lekplatsen, och dels har markmaterialen blandat sig så att marken är sandig och mjuk. Runt sandlådan är det särskilt mjukt och ojämt. Det finns rester av en kubbsarg runt lektåget som innebär en viss snubbelrisk. Samtidigt har kubbsargens förfall gjort att det har blivit lättare att ta sig fram till tåget. Lekhuset står i en yta med strid sand omgiven av en låg träsarg.

Orienterbarhet

Orienterbarheten försämras av att avgränsningarna i mark delvis har försvunnit samt att markmaterial har blandats.



1. Träeka
2. Lektåg
3. Balanslek
4. Vippgungor
5. Sandlåda
6. Vippgungor
7. Lekhus med rutschkana
8. Förråd med klättergrepp på väggen

Lekredskap

Lektåget framstår som det mest användarvänliga redskapet på lekplatsen. Det har ett lågt steg upp till förarhytten där det finns en sittpall. Även den låga och sittvänliga träekan är i viss mån tillgänglig.



Resterna av en kubbsarg. Till synes samma markmaterial på båda sidorna.



Marken har blivit uppfylld med baksand runt sandlådan och intilliggande bänk.

Sankt Eriksparken (15)



Beskrivning

Den här lekplatsen i Sankt Eriksparken riktar sig både till de minsta och de äldre barnen. Dess främsta tillgång är klätterställningen, men lekplatsen innehåller också balans- och snurrlek samt en sandlåda. Bänkar med ryggstöd finns i anslutning till sandlådan. I direkt anslutning ligger Rödbergsskolan och en förskola och lekplatsen används i stor utsträckning som skolgård.

Nåbarhet

Lekplatsen nås bäst via en gångväg från Upplandsgatan. Den är asfalterad och lutar svagt upp mot lekplatsen. Uppe vid klätterställningen har strid sand runnit ut över gångvägen. Lekplatsen är inte inhägnad.

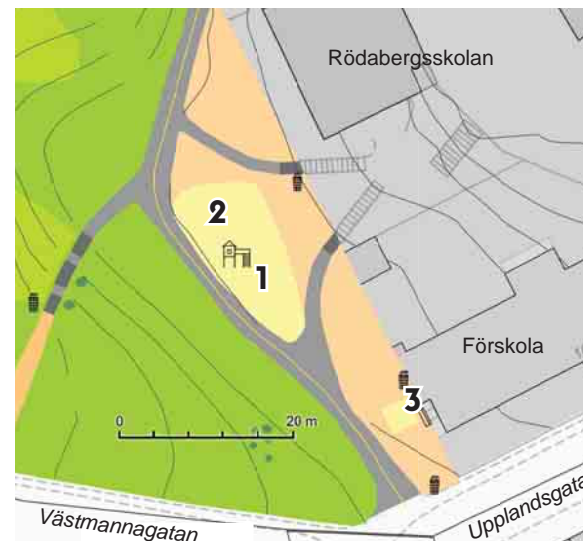
Det sluttar från gångvägen upp mot sandlådan och bänkarna bakom den. Markmaterialet utgörs av stensmjöl som bitvis är löst och gropigt. Under klätterställningen är det strid sand. Under balans- och klätterleken är stensmjölet ganska hårt.

Orienterbarhet

Lekplatsen saknar tydliga gränser mot omgivande park och det kan vara svårt att avgöra var den börjar och slutar. Sandlådan ligger dessutom en bit ifrån den övriga leken.

Lekredskap

Det finns inga lekredskap som är tillgänglighetsanpassade. Sandlådan skulle kunna göras mer tillgänglig genom att marken runt om justeras.



1. Klätterställning
2. Balans- och snurrlek
3. Sandlåda
4. Gångväg till Upplandsgatan



Stensmjöl har runnit ut över den asfalterade gångvägen som nu är svår att se.



Bänkarna och sandlådan är placerade i en sluttning.

Solvändan (16)



Beskrivning

Solvändans lekplats ligger på en kulle i parken med samma namn. Den är rund till formen och främst avsedd för de mindre barnen. Flera lekredskap finns, bland annat gungor, kompisgunga, lekhus med rutschkana, lekborg, lekhus, vippbåtar och vippgungor. Lekborgen och vippbåtarna som är formgivna av konstnären Ingegerd Harvard bidrar till lekplatsens karaktär. Här finns också ett väderskydd och gott om sittplatser både med och utan arm- och ryggstöd. Det märks att lekplatsen är välanvänd och ett visst slitage börjar göra sig gällande. Riktade upprustningsinsatser vore på sin plats.

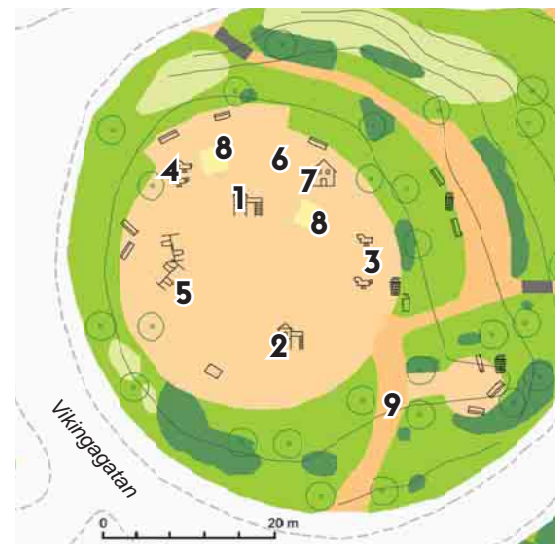
Nåbarhet

Lekplatsen ligger på en kulle och entrévägarna är relativt branta. Den kortaste vägen från gatan har handledare utan mellanföljare och stenmjölsbeläggningen är hård. Lekplatsen omgärdas av ett grönt trästaket med en dubbelgrind. Framför grinden sluttar marken något från lekplatsen. Grinden är inte kontrastmarkerad och har en svart bygel och galvaniserad kedja.

Lekplatsen saknar nivåskillnader och marken är belagd med stenmjöl. Framkomligheten är bra fransett några ställen där ytan är mjuk och gropig.



Grinden in till lekplatsen.



1. Lekborg
2. Lekhus med rutsch
3. Vippbåtar
4. Vippgungor
5. Gungor och kompisgunga
6. Lekhus
7. Väderskydd
8. Sandlåda
9. Entrévägen mot Vikingagatan/
Kadettgatan

Orienterbarhet

Staketet ger en tydlig inramning och den runda formen gör platsen greppbar. Ledstråk och kontraster i markbeläggning saknas dock och redskapen är placerade fritt på den öppna ytan. Undantaget är gungorna och kompisgungan som har ett gemensamt inspringskydd.

Lekredskap

Lekredskapen är inte särskilt tillgänglighetsanpassade. För att använda dem måste man ta sig upp i dem på olika sätt. Det har bildats gropar i sanden vid lekredskapen på flera ställen. Till lekborgen finns dock en något smal men låg ingång i marknivå. Vippbåtarna är rymliga och det finns räcken att hålla sig i väl uppe i dem. Kompisgungan är svårtillgänglig då det bildats en grop i sanden under den. En möjlig förbättringsåtgärd kan vara att lägga fallskyddsunderlag av gummi här.



Gropig mark vid lekhuset.



Ingång till lekborgen i marknivå.

Tegnérlunden (17)



Beskrivning

Lekplatsen ligger nära Upplandsgatan i den bergsparken Tegnérlunden och innehåller främst småbarnslek. Här finns gungor, en sandlåda och ett lekhus med rutschkana. Strax utanför lekplatsen finns en plaskdamm.

Det finns gott om sittmöjligheter på lekplatsen, men det saknas väderskydd. Detta kompenseras dock i viss mån av de stora träden. Det allmänna skicket är bra.

Nåbarhet

Den mest tillgängliga entrévägen till lekplatsen är den som ansluter till norra delen av gatan Tegnérlunden. Närmaste entré till lekplatsen är asfalterad, relativt brant och försedd med handledare. Hela lekplatsen omgärdas av ett grönt trästaket och grindarna är kontrastmarkerade med en gul färg. Låsen utgörs av svartmålade byglar som är lätta att hantera.

De olika delarna av lekplatsen är belagda med stenmjöl och asfalt. Fallskyddsunderlaget under gungorna utgörs av strid sand och lekhuset står i en yta med fallskyddsgummi.

Orienterbarhet

Mellan de båda grindarna löper ett stenmjölsstråk med redskap och sandlåda längs sidorna. Gungorna avgränsas med långa sittbänkar och gummiytan under lekhuset har en avvikande färg vilket bidrar till att skapa tydlighet.



1. Gungor
2. Sandlåda
3. Lekhus med rutsch
4. Bänkbord
5. Plaskdamm
6. Gångväg till norra delen av gatan Tegnérlunden

Lekredskap

Lekhuset med integrerad rutschkana är lågt med ett trappsteg upp. Sandlådan har en låg och smal sarg men är inte tillgänglighetsanpassad.



Lekhus med rutschkana.



Kontrastmarkerad grind.

Torsgränd (18)



Beskrivning

Torsgränds lekplats innehåller småbarnsgungor, sandlåda, balanslek, mindre lekhus med rutschkana, balanslek och vippgungor. Lekplatsen riktar sig främst till de yngre barnen. På lekplatsen finns två olika nivåer som skiljs åt med en slänt av smågatsten. På den nedre nivån finns sandlådan utformad som ett sjunket skepp, och på den övre finns övrig utrustning. Sittplatser med rygg- och armstöd finns längs med staketet. Det är en väl använd lekplats och ett visst slitage har uppkommit.

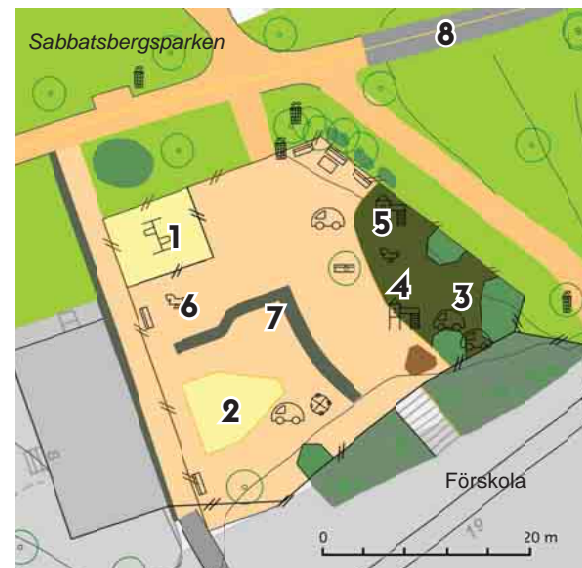
Nåbarhet

Närmaste entréväg är från gatan Torsgränd som har en brantare del med handledare. Beläggningen fram till lekplatsen utgörs både av stenmjöl och asfalt. Lekplatsen omges av staket och grindarna är inte kontrastmarkerade. Den ena är en dubbelgrind med galvaniserad bygel, den andra är en enkelgrind med galvaniserad kedja och ett grönt handtag.

Inne på lekplatsen förbinder en yta med stenmjöl de olika funktionerna. Denna yta börjar på sina ställen bli gropig. Fallskyddet under gungorna utgörs av strid sand, och under balansleken och lekhuset av barkflis. Därmed är främst en vippgunga och sandlådan nåbara.

Orienterbarhet

Det finns inget ledstråk på lekplatsen, men den smågatstensbelagda slänten mitt i lekplatsen underlättar rumsförståelsen. Staketet kring gungorna och kubbsargen kring barkflisytan bidrar till att förbättra orienteringsmöjligheten.



1. Småbarnsgungor
2. Sandlådan
3. Balanslek
4. Vippgunga
5. Lekhus med rutschkana
6. Vippgunga
7. Slänt i smågatsten
8. Entréväg mot Torsgränd

Lekredskap

Den skeppsformade sandlådan har en bred sittsarg som även kan nyttjas som bakkbord.



Slänten mellan lekplatsens två nivåer.



Sittsargen i sandlådan.

Vanadislunden nedre (19)



Beskrivning

Vanadislunden nedre kommer inom kort att byggas om och behandlas därför inte närmare här.



1. Lekplatsen som den är disponerad idag

Vanadislunden övre (20)



Beskrivning

Lekplatsen Vanadislunden övre är belägen uppe på höjden i den gröna Vanadislunden. Målgruppen är barn i alla åldrar. Det första besökaren möter är det stora lekhuset i flera våningar med två rutschkanor. Vidare finns en sandlåda, två vippgungor, gungor samt klätter- och balanslek. Bänkar med ryggstöd och armstöd finns utplacerade på strategiska platser. Lekplatsen börjar bli lite sliten vilket märks på flagnande färg, en del klotter och av att markmaterialen har blandats.

Nåbarhet

Lekplatsens nåbarhet begränsas av det höga läget uppe i Vanadislunden. En asfalterad parkväg passerar nära lekplatsen och från denna löper en svagt sluttande gångväg i stensmjöl fram till lekplatsen. Därför är det möjligt att ta sig till lekplatsen med exempelvis färdtjänst. Lekplatsen är inte inhängnad.

Lekplatsens delar kopplas samman av en plan stensmjölsyta. Sandlådan och vippgungorna står i stensmjölsytan, resterande lekredskap har fallskyddsunderlag. Ytorna avgränsas av träsgar och större stockar och fallskyddsunderlaget utgörs av strid sand.

Orienterbarhet

Lekplatsen saknar avgränsning mot den övriga parken. De olika lekytorna ligger som öar i stensmjölsytan och ledstråk saknas, men träsgarna ger en viss hjälp i orienteringen.



1. Stort lekhus
2. Balanslek
3. Sandlåda
4. Vippgungor
5. Gungor
6. Volträcke

Lekredskap

Det finns inga redskap som är särskilt tillgänglighetsanpassade. Sandlådan har en sittbar sarg, men marken är ojämn och lutar upp mot den.



Vippgunga i stensmjölsbeläggningen.



Stocksarg runt det stora lekhuset.



Norrmalms stadsdelsförvaltning
Tulegatan 13
Box 3128, 103 62 Stockholm
08-508 09 000