

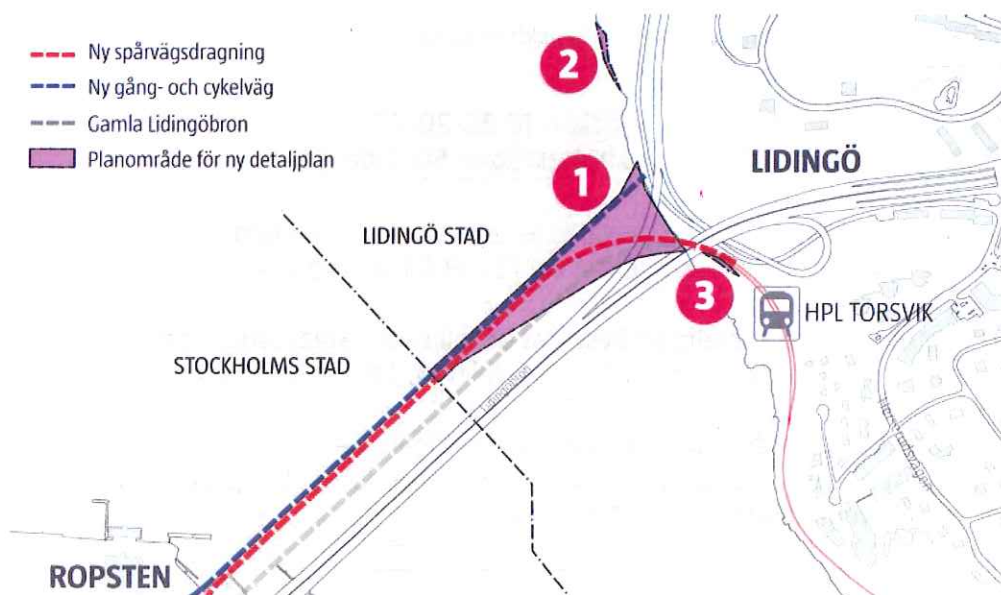


<input checked="" type="checkbox"/> TK	<input type="checkbox"/> EK
Titel: T 2015-01328:1	
Aktuppgift: 1	
ANKOM: 2015-05-18	Avslutat: 2015-05-06 Dnr MSN/2013:683
Avdelning: TP	Byrå/Enhet:
Handläggare:	Sign:

Inbjudan till samråd om detaljplan för Lilla Lidingöbron

Kommunstyrelsen har gett miljö- och stadsbyggnadskontoret i uppdrag att upprätta förslag till ny detaljplan för Lilla Lidingöbron. Planens syfte är att möjliggöra en ny bro mellan Lidingö och Stockholm för spårtrafik samt gång-, cykel- och mopedtrafik. Den nya bron är avsedd att ersätta Gamla Lidingöbron som idag fyller dessa funktioner. När den nya bron tas i bruk år 2020 påbörjas demontering av Gamla Lidingöbron.

I detaljplanen hanteras enbart den nya bron fysiska läge samt dess konsekvenser. Parallellt med Lidingö stads planprocess upphäver Stockholms stad bestämmelse om segelfri höjd i gällande detaljplan för bron område i Stockholm. Segelfri höjd för den nya bron avgörs av Mark- och miljödomstolen. Hur bron ska se ut hanteras inom ramen för en total-entreprenad.



Planområdet med tre delområden.

Planområdet ligger i stadsdelarna Torsvik och Herserud. Det omfattar cirka 22 000 kvadratmeter, varav större delen utgörs av Lilla Värtan. Planområdet består av tre delområden; vattenområden (1) för nya bron och befintlig ramp till Lidingöbron och två små delområden norr respektive söder om bron. Det norra delområdet (2) medger utfyllnad för kaj som behövs för byggnationen av bron och ska när bron är färdigbyggd övergå till park. Det södra delområdet (3) ändrar användning från park i gällande detaljplan till spårvägstrafik i enlighet med järnvägsplan för Lidingöbanan.

Detaljplaneprocessen



Planen upprättas i enlighet med plan- och bygglagen (2010:900) och handläggs med normalt förfarande utan program. Förslaget avviker inte från översiktsplanen och antas inte medföra betydande miljöpåverkan. Strandskyddet föreslås upphävas inom hela området.

Samråd om planförslaget pågår mellan den 11 maj och 15 juni.

Under samrådet visas planhandlingarna på stadens webbplats www.lidingo.se och under respektive ordinarie öppettider i

- Lidingö stadshus, Stockholmsvägen 50, Lidingö,
- biblioteket i Lidingö centrum och
- tekniska nämndhuset, Flemminggatan 4, Stockholm.

Du kan följa Stockholms stads planarbete på www.stockholm.se/detaljplaner.

Vill du veta mer?

Välkommen till Lidingö stads och Stockholms stads gemensamma samrådsmöte om detaljplaner för Lilla Lidingöbron.

Tid: Torsdagen den 28 maj klockan 18.30-20.00

Plats: Lidingö stadshus, Stockholmsvägen 50, Lidingö

Frågor om Lilla Lidingöbron besvaras av tekniska förvaltningen:

E-post: teknik@lidingo.se, telefon: 08-731 33 03 (kundtjänst).

Frågor om Lidingös detaljplan besvaras av miljö- och stadsbyggnadskontoret:

E-post: miljo.stadsbyggnad@lidingo.se, telefon: 08-731 33 22 (kundtjänst).

Synpunkter på planförslaget ska lämnas skriftligen. De ska senast den 15 juni ha kommit in via e-post till miljo.stadsbyggnad@lidingo.se alternativt med post till: Lidingö stad, Miljö- och stadsbyggnadskontoret, 181 82 Lidingö.

Miljö- och stadsbyggnadskontoret

Peter Bergqvist
Planhandläggare

**Lilla
Lidingöbron
2020**

Bilagor (endast till remissinstanser): Plankarta med bestämmelser
Planbeskrivning
PM – Beskrivning av konsekvenser för miljön
Risk-PM

Sändlista

Sakägare enligt fastighetsförteckning
Länsstyrelsen i Stockholms län
Lantmäteriet

Lidingö stad

Handikapprådet
Kultur- och fritidsförvaltningen
Mark- och exploateringsenheten
Miljö- och hälsoskyddsenheten
Miljö- och stadsbyggnadsnämnden
Tekniska förvaltningen

Stockholms stad

Exploateringskontoret
Stadsbyggnadskontoret
Miljöförvaltningen
Skönhetsrådet
Trafikkontoret

SLL Trafikförvaltningen, AB Storstockholms

Lokaltrafik

Polismyndigheten i Stockholms län

Kommunförbundet Stockholms Län

Stockholms läns museum

Stockholms Handelskammare

Stockholms Hamn AB

Storstockholms Brandförsvär

Trafikverket

AB Fortum Värme

Fortum Distribution AB

Stokab

Svenska Kraftnät

Skanova

Stockholm Vatten AB

Vattenfall Eldistribution AB

Lidingö Tidning

Lidingösidan

Danderyds kommun

Nacka kommun

Sollentuna kommun

Täby kommun

Vaxholms stad

Djurgården-Lilla Värtans miljöskyddsförening

Djurgårdens Hembygdsförening

Friluftsförbundet Lidingö

Fältbiologerna Stockholm

Företagarna på Lidingö

Förbundet Ekoparkens vänner

Hyresgästföreningen i Lidingö

Lidingöloppet

Lidingö Centrums Företagarförening

Lidingö församling

Lidingö Hantverks- och Industriförening

Lidingö Idrottsråd

Lidingö Köpmannaförening

Lidingö Ornitologiska Förening

Lidingö hembygdsförening

Naturskyddsföreningen Lidingö

PRO Lidingö

Stockholmsavdelningen, Svenska

Spårvägsällskapet (SSS-S)

SRF Lidingö SRF0186

Svenska Cykelsällskapet (SCS)

Svensk Cykling

Ressel Rederi AB

Strömma rederi

Waxholmsbolaget/ Waxholms Ångfartygs AB

Rederiet Blå Båtarna

Askrike Segelsällskap

Bosö Båtklubb

Breviks Båtsällskap

Gåshaga Strand Båtklubb

Katrinelunds Båtklubb

Käppala Båtsällskap

Lidingö Båtförbund

Lidingö Båtklubb

Lidingö Jolleseglare

Lidingö Roddklubb

Lidingö Segelsällskap

Skärsåtra Båtklubb

Sticklinge Udde Båtklubb

Talluddens Båtsällskap

Ropstens båtklubb

Segelsällskapet Vega

Edsvikens Båtklubb

Turebergs båtklubb

Sollentuna Båtklubb

Skogsviks Båtklubb

Danderyds båtklubb

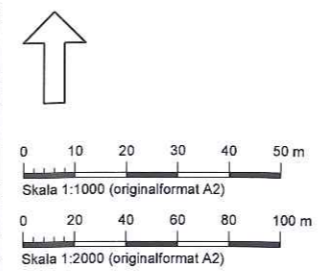
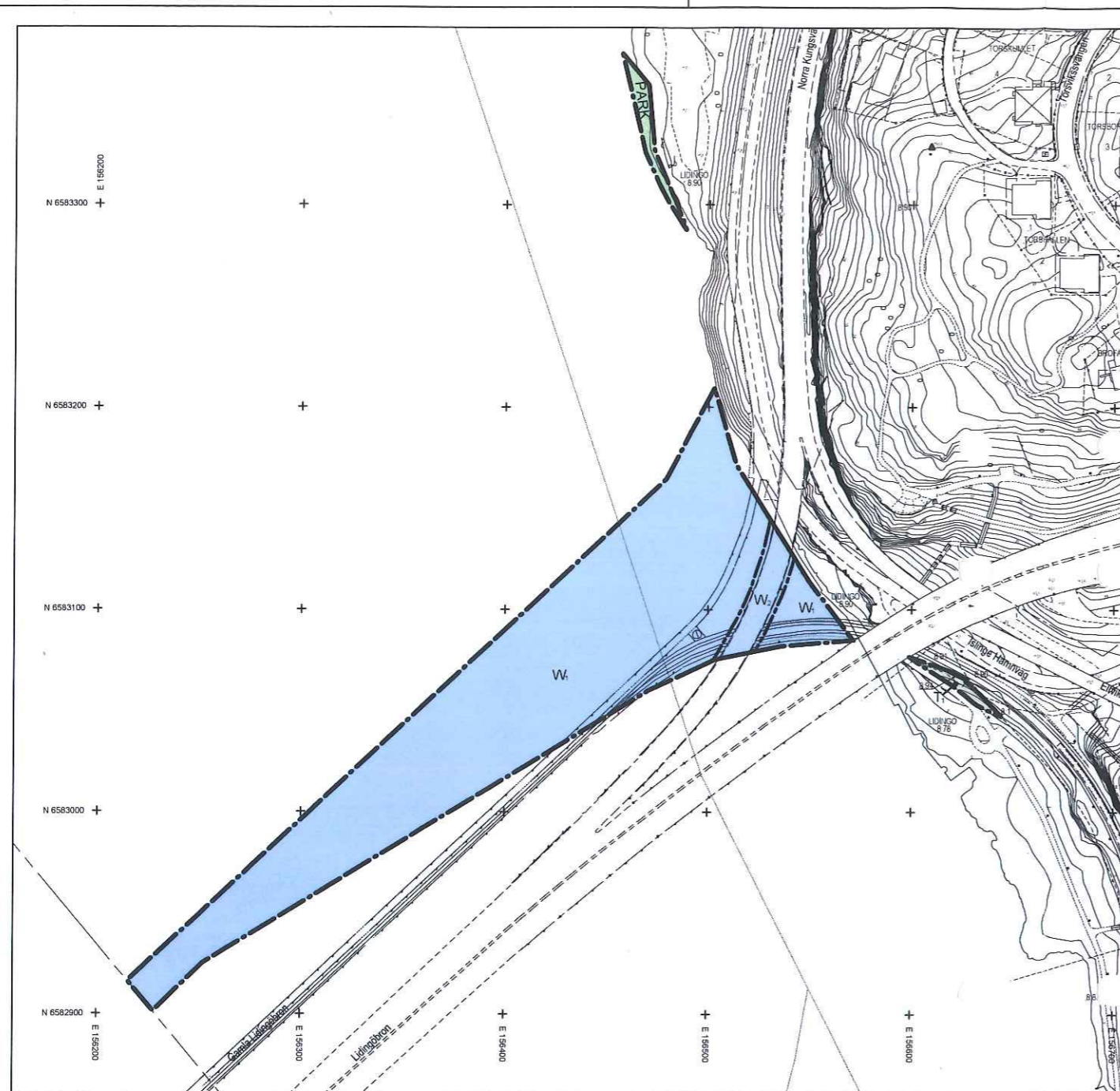
Albano Båtklubb

Haga Båtklubb

Segel Sällskapet Brunnsviken

Svenska båtunionen

Sportfiskeförbundet region Stockholm



PLANBESTÄMMELSER
 Följande gäller inom områden med nedanstående beteckningar. Endast angiven användning och utformning är tillåten. Bestämmelser utan beteckning gäller inom hela planområdet.

GRÄNSER
 - - - - - Planområdesgräns
 - - - - - Användningsgräns

ANVÄNDNING AV MARK OCH VATTEN

Allmänna platser

PARK Anlagd park

Kvartersmark

T Spårvägstrafik

Vattenområden

W Öppet vattenområde där bro får uppföras för spår-, moped-, gång-, och cykeltrafik.

W Öppet vattenområde där bro får uppföras för motor-, spår-, moped-, gång- och cykeltrafik.

ADMINISTRATIVA BESTÄMMELSER

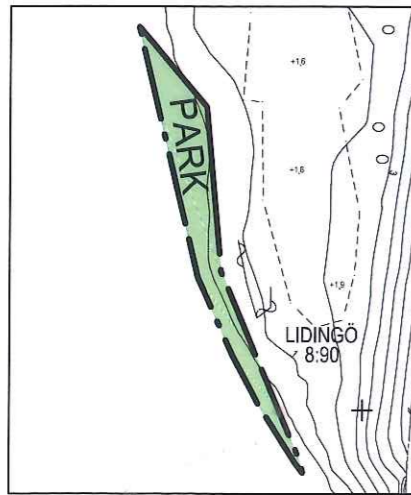
Genomförandetid

Genomförandetiden är 5 år från den dag planen vinner laga kraft.

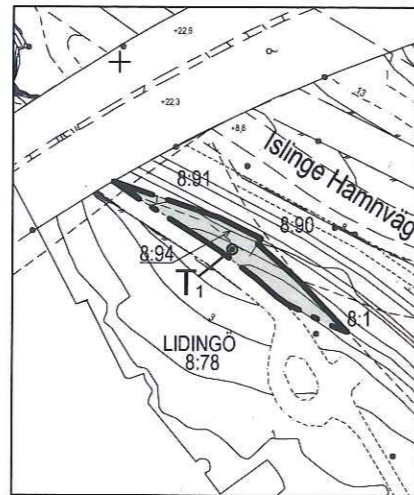
Strandskydd

Strandskyddet är upphävt inom planområdet.

Plankarta skala 1:2000



Förstoring av plankarta i skala 1:1000



Förstoring av plankarta i skala 1:1000

- Beteckningar till grundkartan**
- - - - - Användningsgräns sammanfallande med fastighetsgräns
 - - - - - Användningsgräns ej sammanfallande med fastighetsgräns
 - - - - - Fastighetsgräns med gränspunkter
 - - - - - Egenskapsgräns
 - - - - - Gräns mellan PARK och GATA
 - 5 8.77 Fastighetsbeteckning
 - Staket respektive häck
 - Mur respektive stödmur
 - Vägkant
 - Stig
 - Fästlagd gatuhöjd respektive mått gatuhöjd
 - Bofästhus, gårdsbyggnad respektive annan byggnad
 - Tetredert innmått
 - Fotogrammetriskt innmått byggnad
 - Nivåkurva
 - Inmått lövträd respektive barrträd
 - Lövskog respektive barrskog
 - Trappa, pilen pekar uppåt
 - Tunnel
 - Ledningsrätt
 - Gemensamhetsanläggning
 - Servitut
 - Samfälligt område

PLANKARTA
 Ajourförd endast i planområdet
 Mätningssystem: HMK bil, F
 Koordinatssystem i plan: SWEREF 99 18 00
 i höjd: RH 2000
 Utdrag ur stadens kartdatabas
 2015-04-20
 Kari-Erik Vikdahl
 Mätningssingenjör

UPPLYSNINGAR
 Planen upprättas enligt plan- och bygglagen (2010:900) och handläggs med normalt förfarande.

Till planen hör förutom denna plankarta med bestämmelser en planbeskrivning i vilken genomförandefrågor ingår

LIDINGÖ STAD		Beslut
Detailplan för		Uppdrag KS 2013-11-04, § 167
Lilla Lidingöbron		Samråd KS 2013-11-04, § 167
Stadsdelarna Torsvik och Herserud		Granskning MSN 20xx-xx-xx, § xxx
Miljö- och stadsbyggnadskontoret 2014-04-30		Antagande KF 20xx-xx-xx, § xxx
SAMRÅD		
Samrådsperiod		
11 maj - 15 juni 2015		
Malin Lindqvist Planchef	Peter Bergqvist/Tony Andersson Planhandläggare/WSP Sverige AB	
Dnr MSN/2013:683	Genomförandetid 20xx-xx-xx -- 20xx-xx-xx	Arkivbeteckning

Read: CADFocus Delplan av Tony Andersson WSP Sverige AB