

Bilaga 9 - Stadsdelsnämndernas hundrastplatser

<u>Innehåll</u>	<u>Sida</u>
Bromma	2
Enskede-Årsta-Vantör	5
Farsta	8
Hägersten-Liljeholmen	9
Hässelby-Vällingby	27
Kungsholmen	36
Norrmalm	37
Rinkeby-Kista	38
Skarpnäck	41
Skärholmen	43
Spånga-Tensta	47
Södermalm	50
Älvsjö	68
Östermalm	72

Hundrastplatser i Bromma

Upplåtet naturområde som saknar inhägnad och vars gränser är närmare beskrivet i textavsnittet och dessutom med skyltar. Vilda djur kan förekomma i samtliga områden varför jaktlagens bestämmelser om speciell tillsyn under tiden 1 mars – 20 augusti särskilt måste iakttas.

1. Traneberg

Parkmark mellan T-banan och Tranebergs strand

2. Alvik

Mälarparken, med undantag för strandpromenaden, sydväst om tvärbanan

3. Äppelvik

Borgberget, med undantag för strandpromenaden

4. Smedslätten – Ålsten

Storskogen med undantag för området norr om Storskogsvägen

5. Smedslätten

Östra Ålstensskogen, fram till skogsbrynet vid ängen söder om Ålstensgatan, med undantag för Solviksängen, Solviksbadet, strandpromenad och motionsspår.

6. Ålsten

Höglandsparken öster om Djupdalsvägen

7. Abrahamsberg

Skidbacksskogen

8. Stora Mossen

Parkområdet söder om T-banan

9. Ulvsunda

Ulvsundaberget

10. Ulvsunda industriområde

Ulvsundaparken

11. Ulvsunda industriområde

Skogsområde mellan Huvudstaleden och köpcentrat med undantag för strandpromenaden

12. Riksby

Skogsområdet söder om Salixvägen

13. Åkeslund

Parkområdet söder om T-banan

14. Åkeshov

Parkområdet mellan Åkeshovs reningsverk och Åkeshovsvägen

15. Nockeby

Nockebyhovsskogen väster om Svanhildsvägen/vändplanen Gustav III:s väg

16. Nockeby

Folkaredalen mellan Grönviksvägen och Nockeby Kyrkväg

17. Nockebyhov

Gubbkärrsskogen med undantag för strandpromenaden

18. Södra Ängby

Skogsområde söder om T-banan mellan Islandstorget och Ängbyplan

19. Södra Ängby

Skogsområde öster om Blackebergsvägen

20. Norra Ängby

Björklunds hage mellan Svoldervägen och Bällstavägen

21. Riksby

Skogsområde väster om Kortenlunds koloniområde begränsat av Gliavägen i norr och Spångavägen i söder

22. Eneby

Parkområdet norr om Dr Abrahams väg, Vinbärsvägen och Plommonvägen

23. Blackeberg

Ängen vid Tyska botten söder om Blackebergsvägen.

24. Mariehäll

Grönområdet söder om Alpvägen

25. Bromma kyrka

Skogsområdet mellan Dr Abrahams väg och Tornväktargränd

26. Nockeby

Ängen väster om Åkeshovs allé, strax söder om Åkeshovs ridhus.

Upplåtet rastområde med inhägnad, som allmänheten har tillträde till, och vars gränser är närmare beskrivet i textavsnittet och med skyltar.

A Nockeby

Strax väster om hundstallet, söder om Bergslagsvägen

B Mariehäll

Lönnebergaparken strax söder om koloniområdet

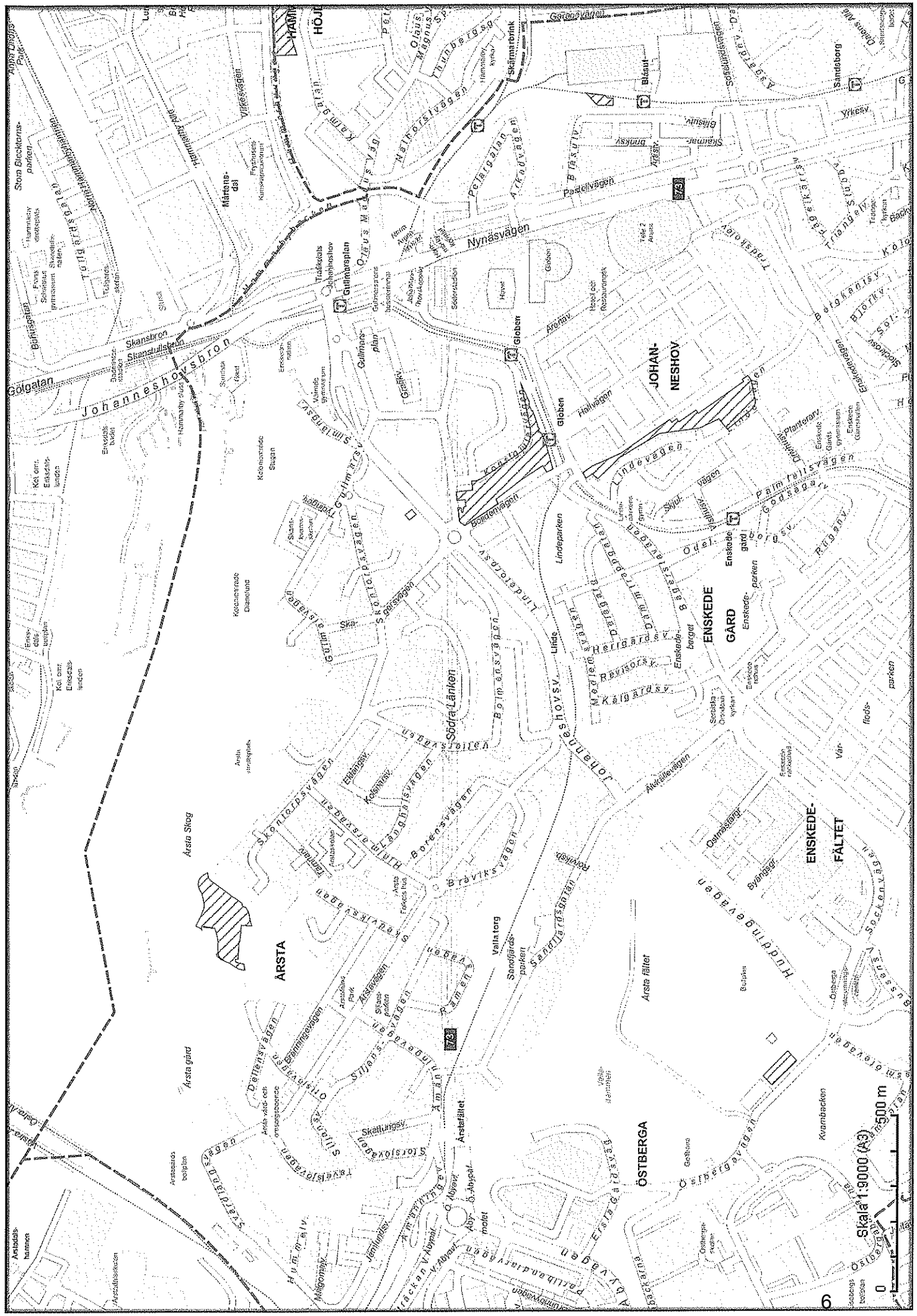


Skala 1:20000 (A3)

2 000 m

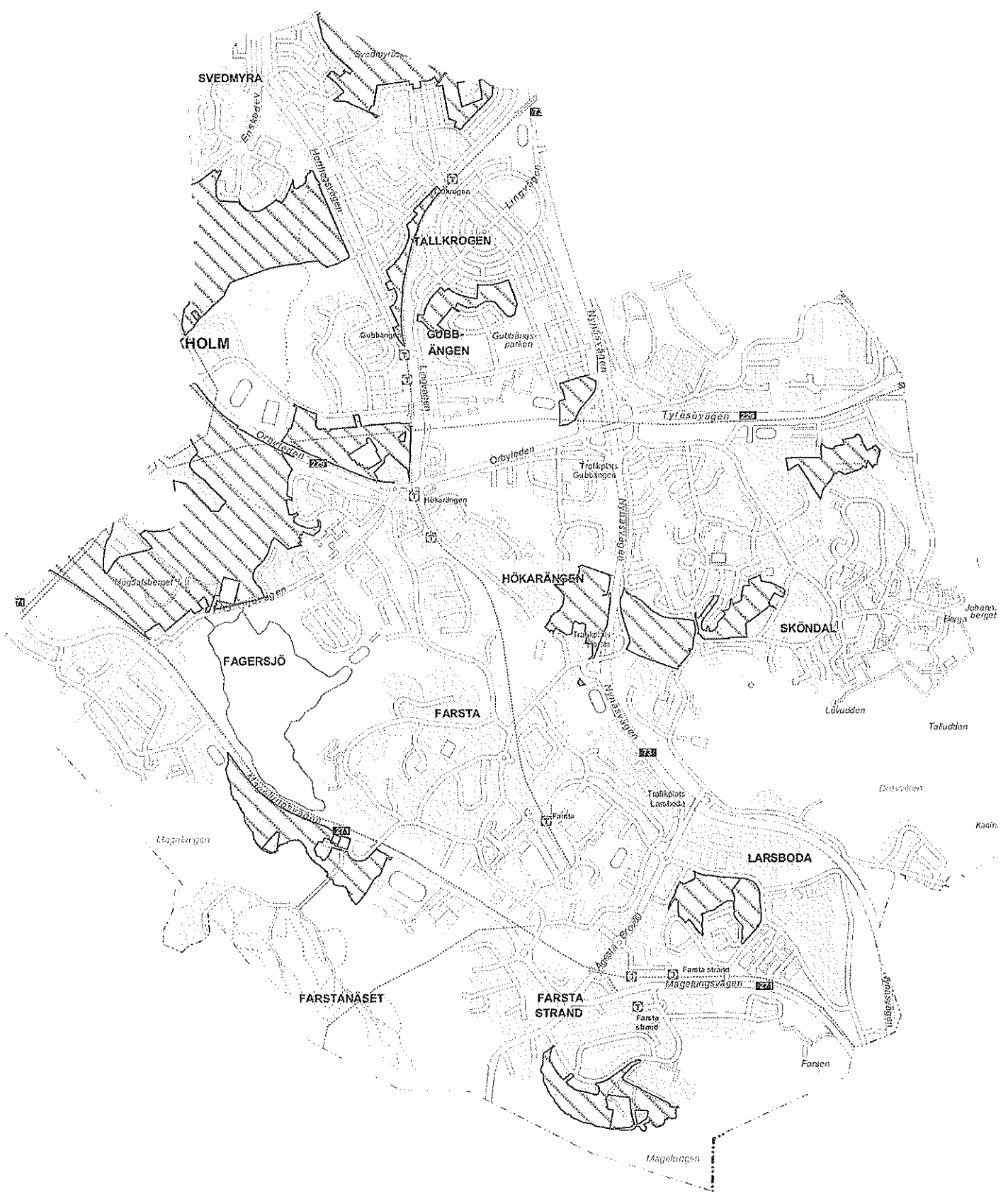
0





Skala 1:9000 (A3)





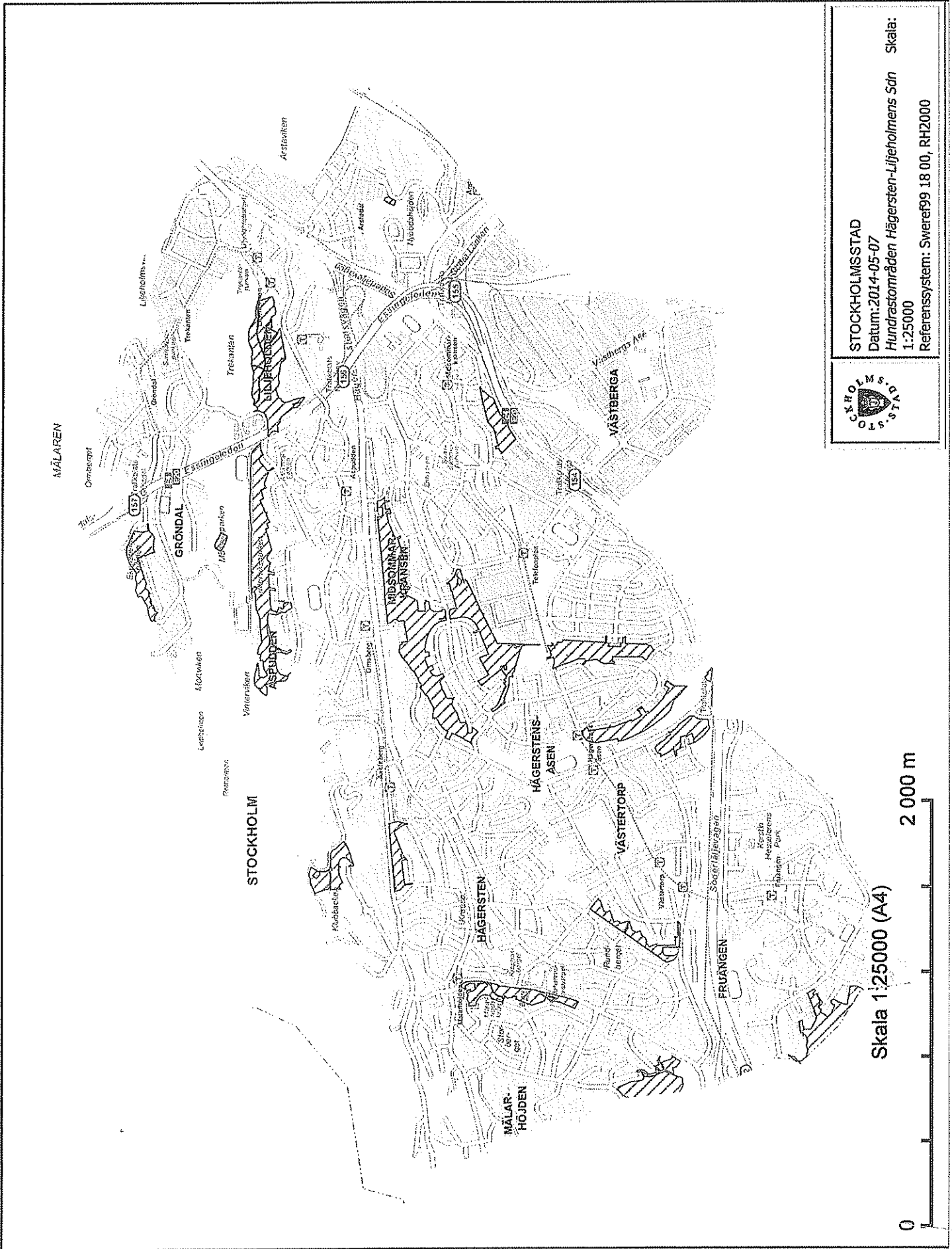
Farsta

Skala 1:25000 (A4)

2 000 m



STOCKHOLMS STAD
 Datum: 2014-04-11
 Hundrastområden Farsta förslag Skala:
 1:25000
 Referenssystem: Sweref99 1800, RH2000

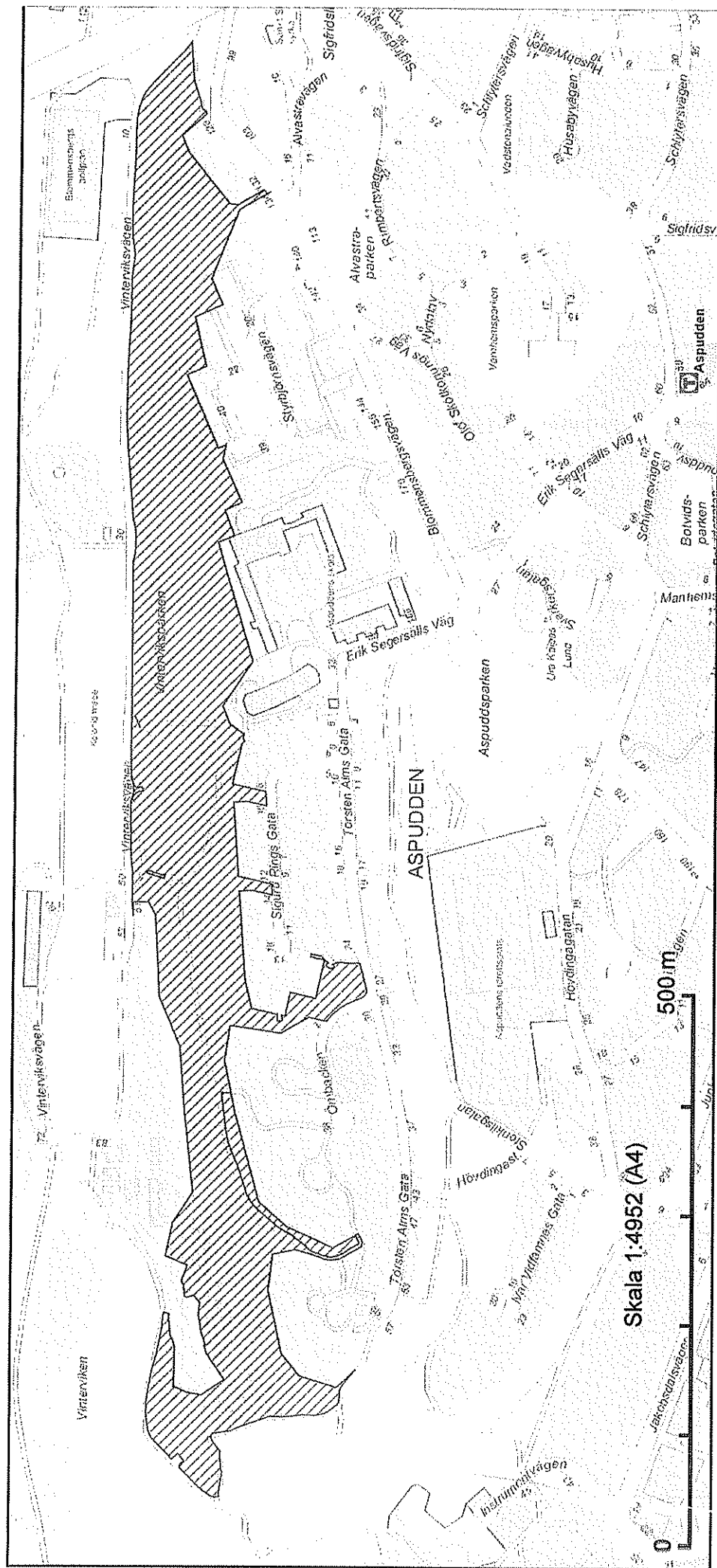


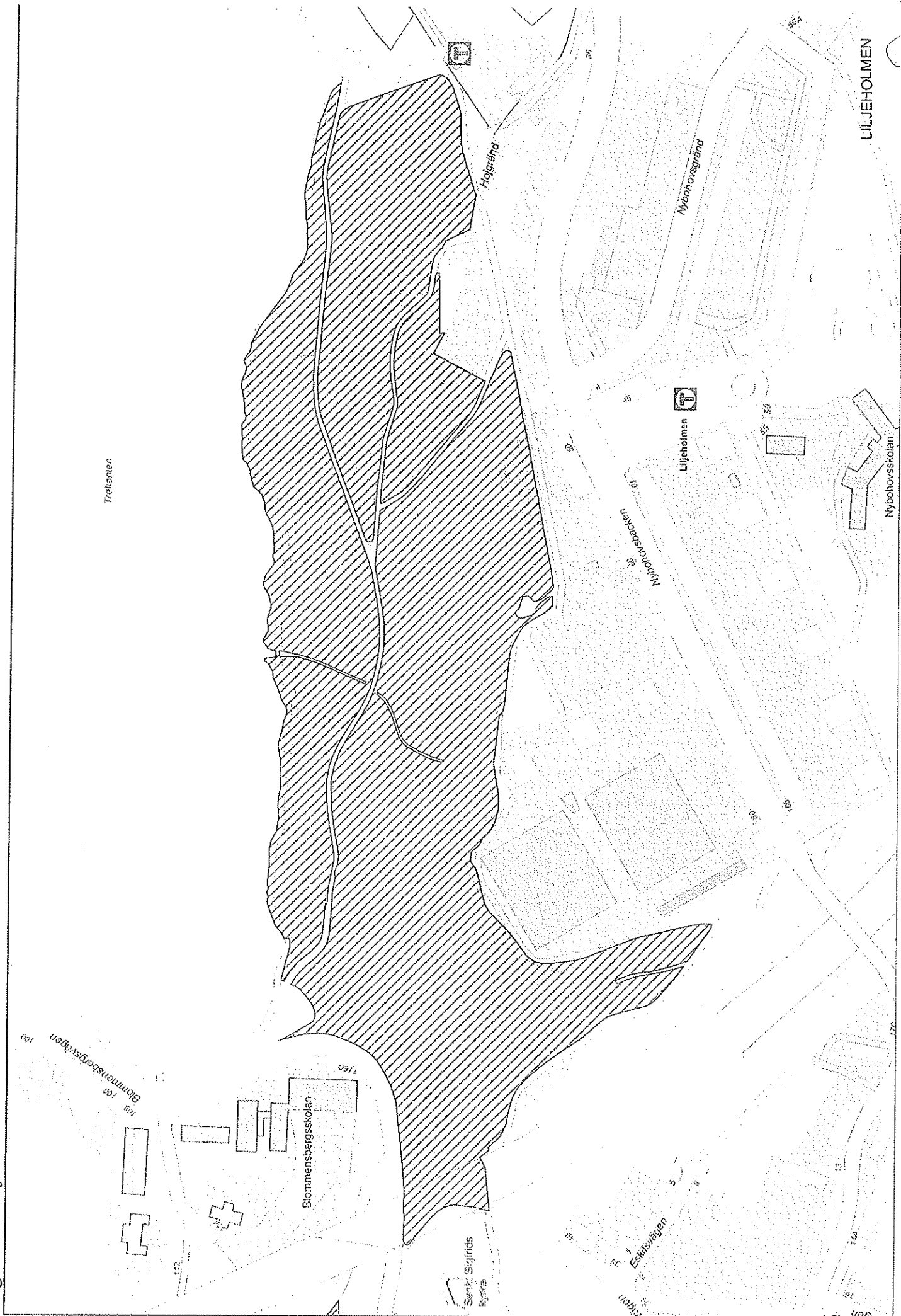
STOCKHOLMSSTAD
 Datum: 2014-05-07
 Hundrastområden Hägersten-Liljeholmens S:n
 Skala: 1:25000
 Referenssystem: Sweref99 18 00, RH2000



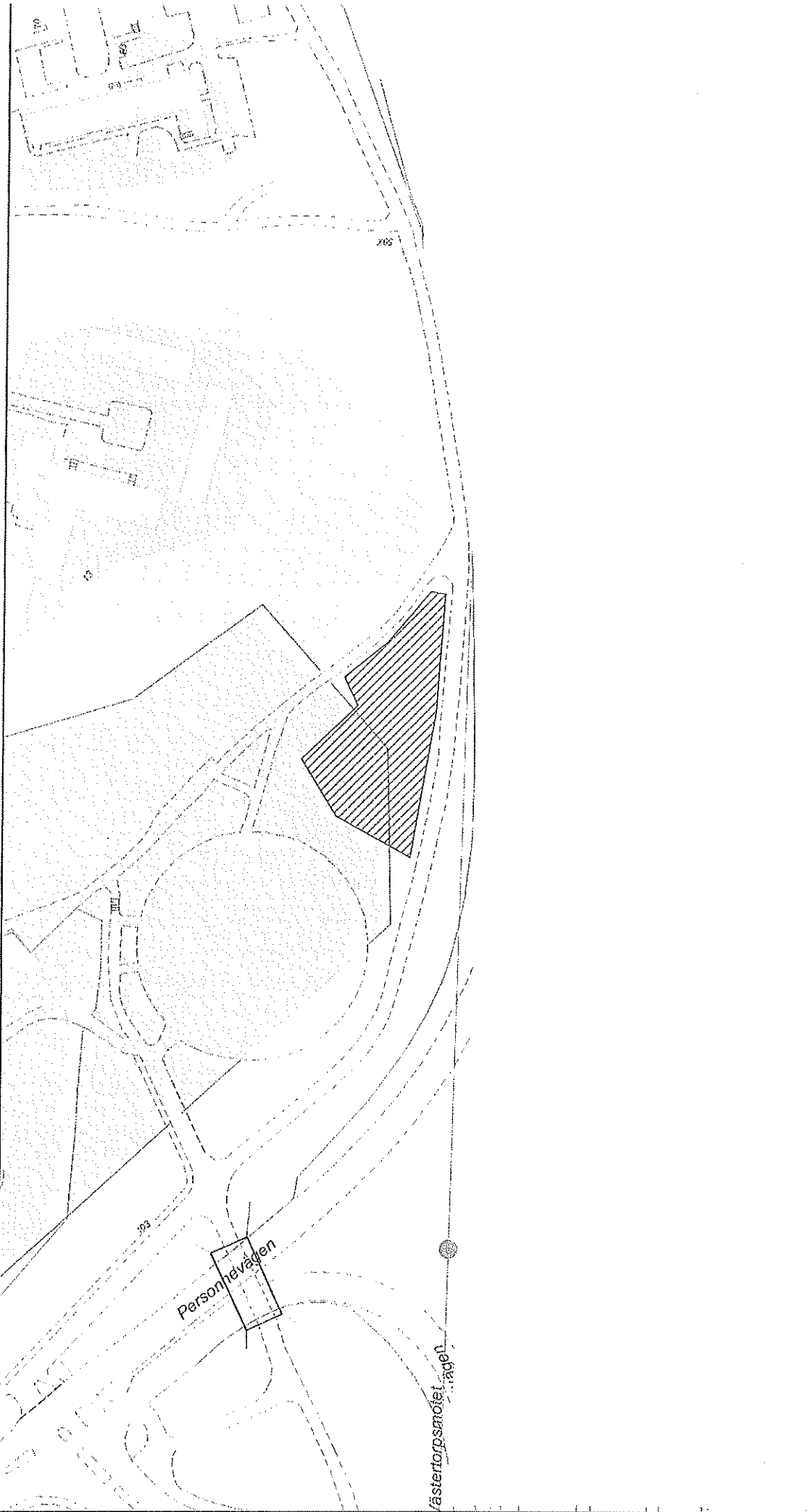
Skala 1:25000 (A4)

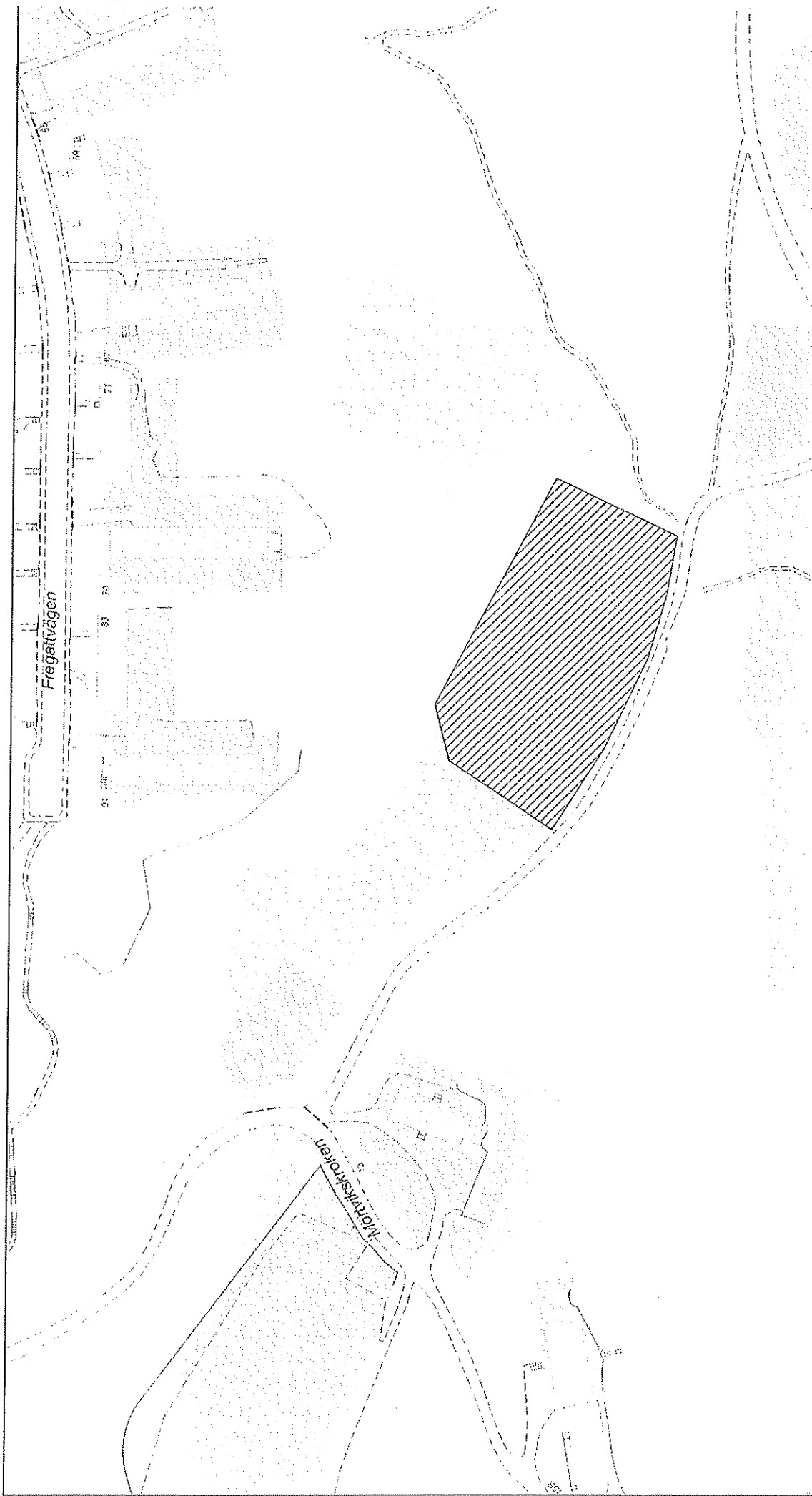


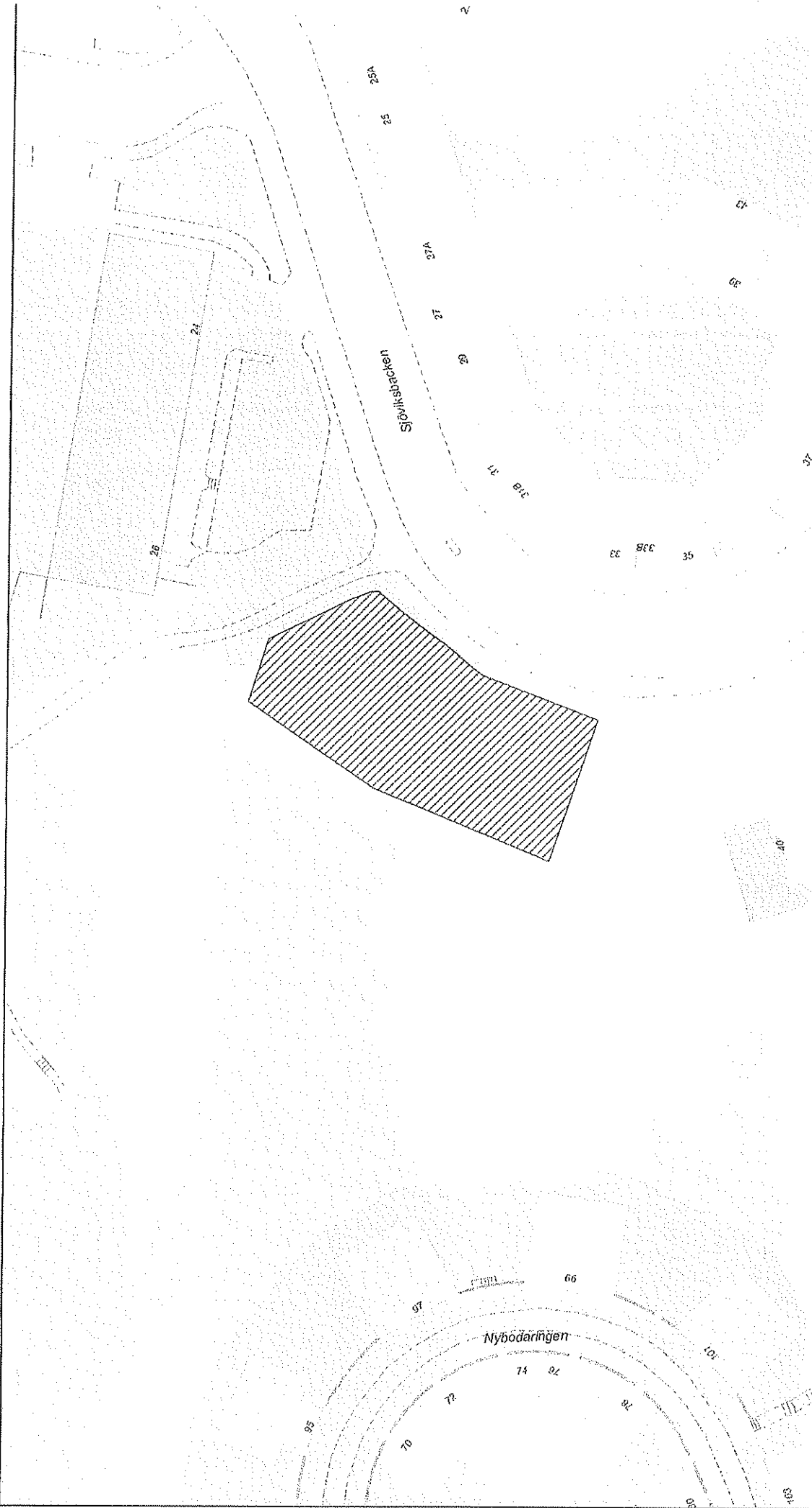




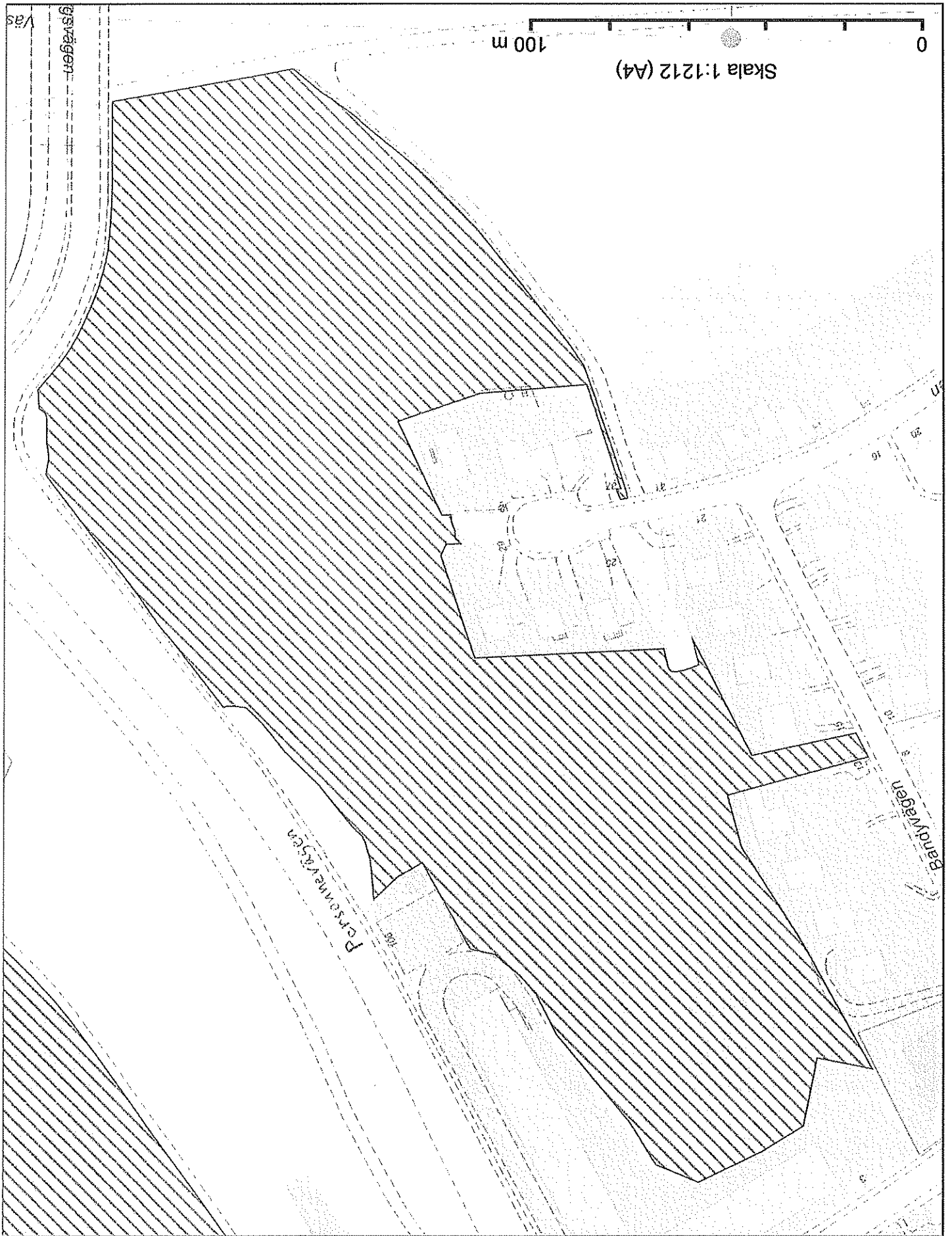




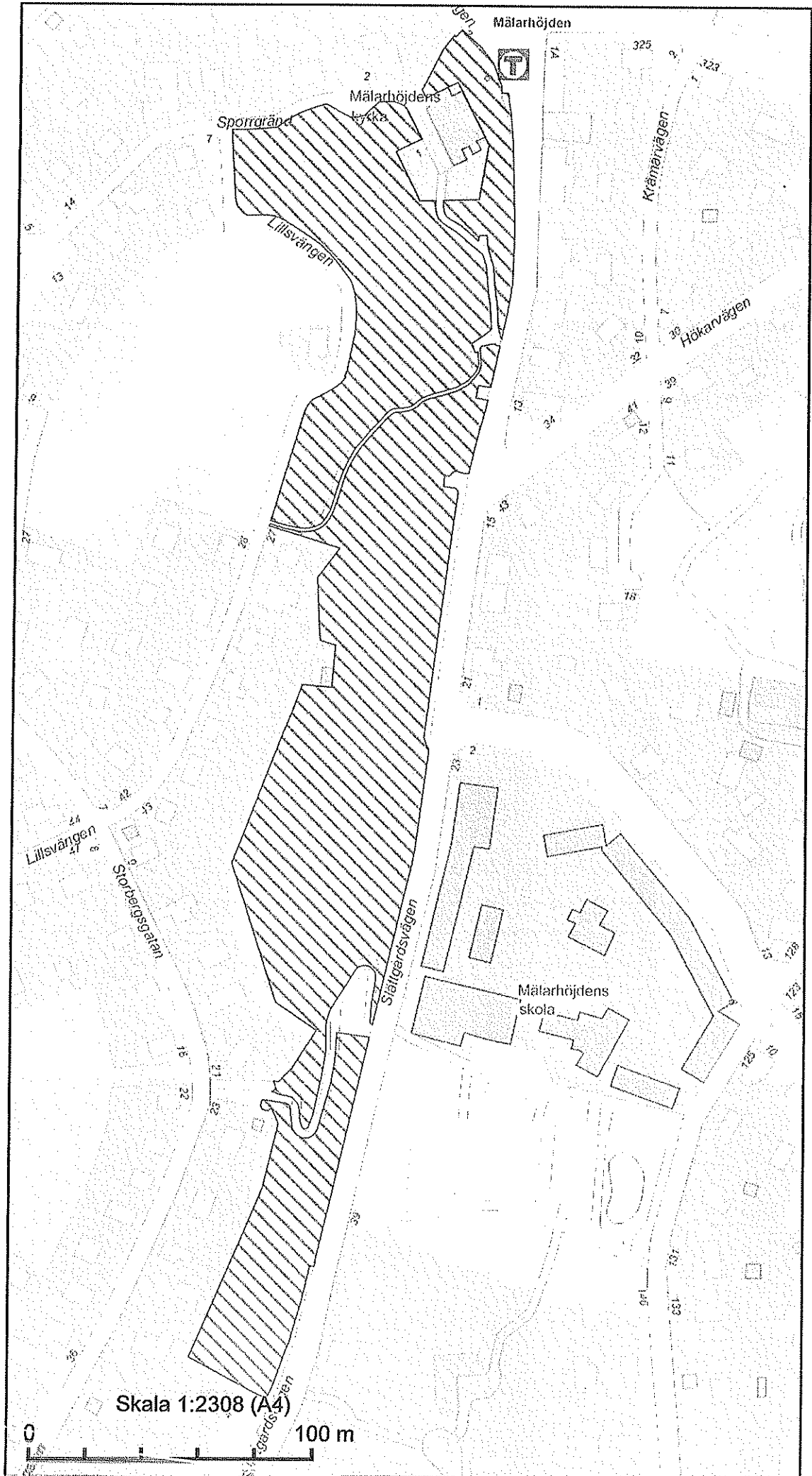


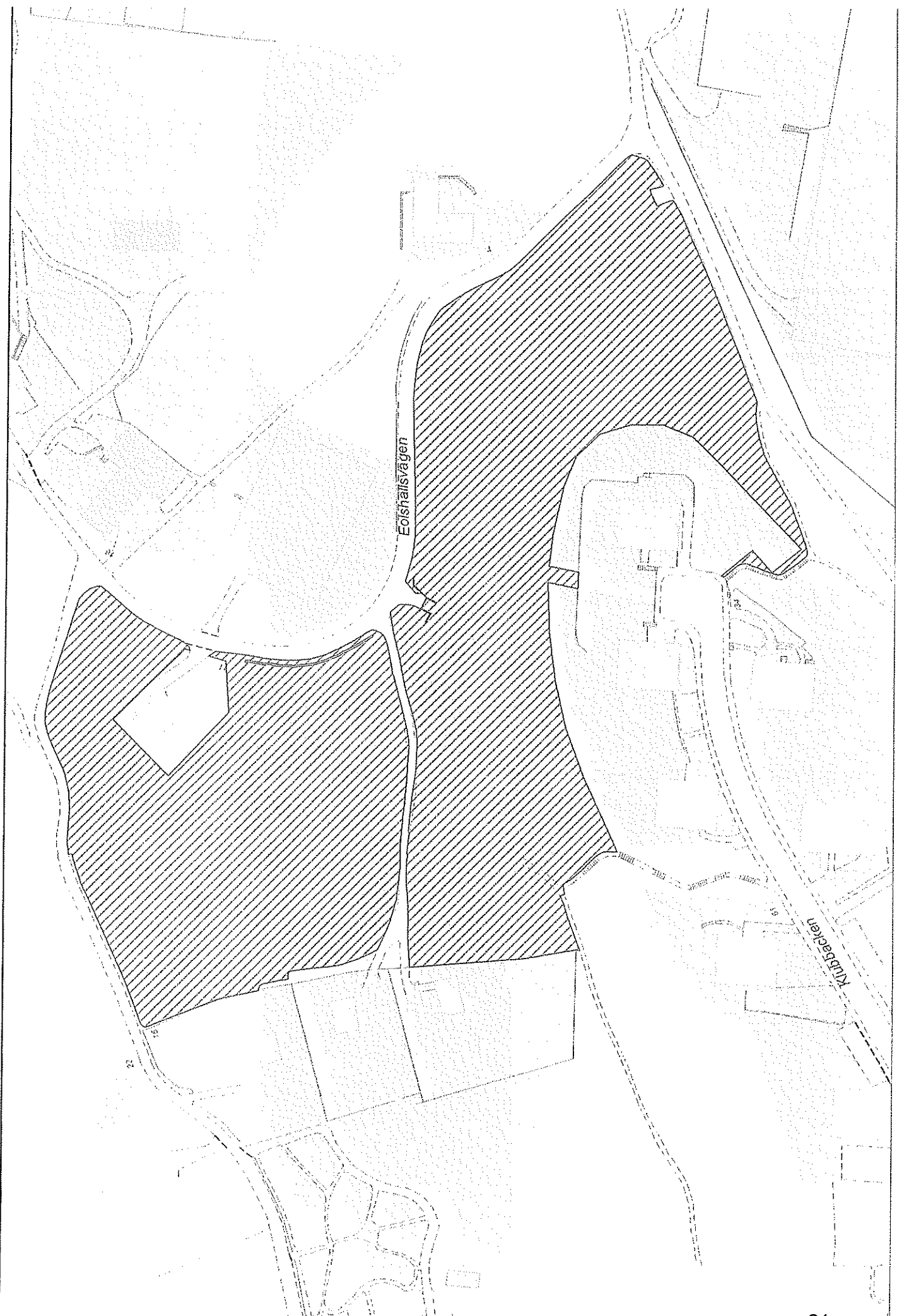


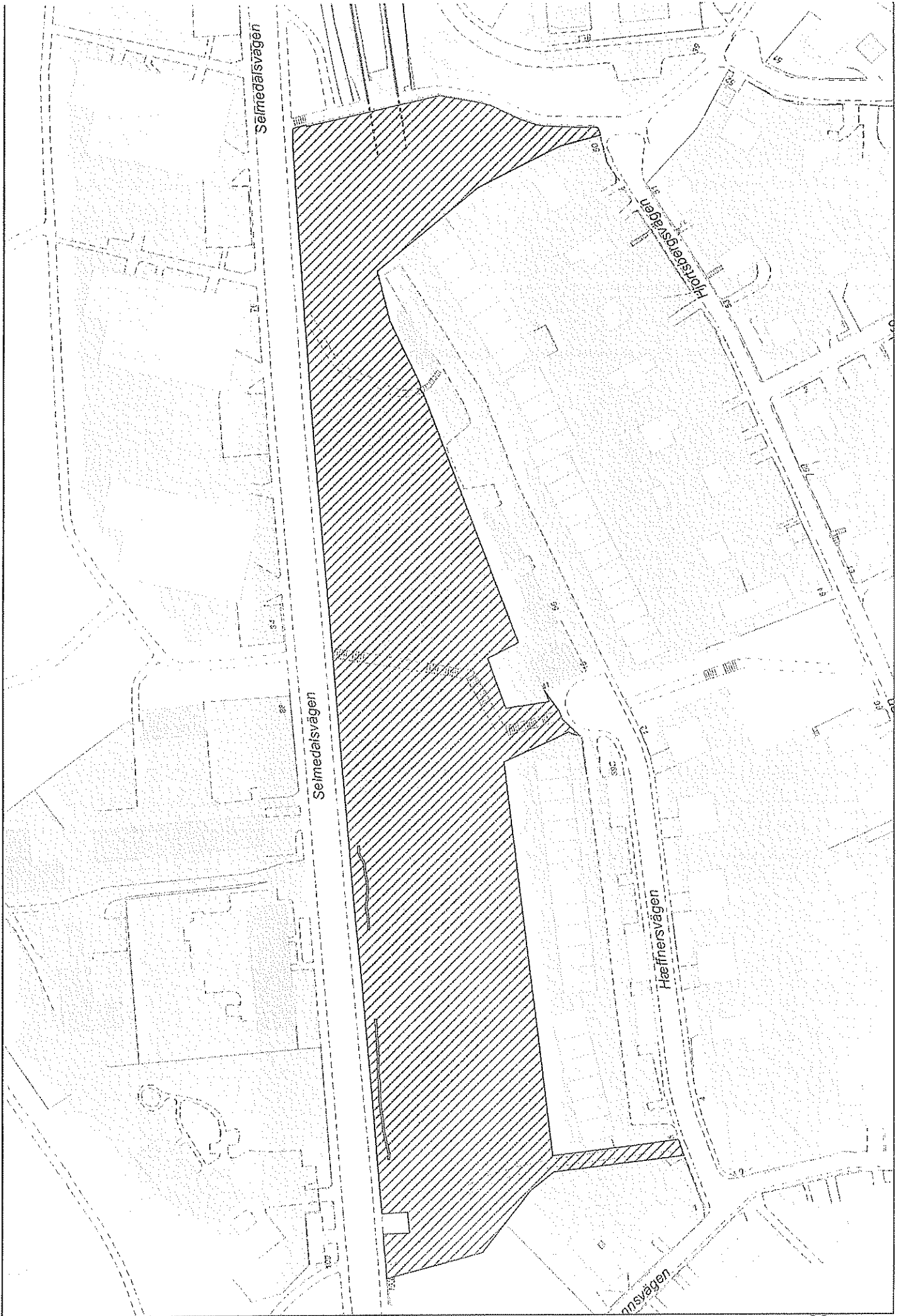




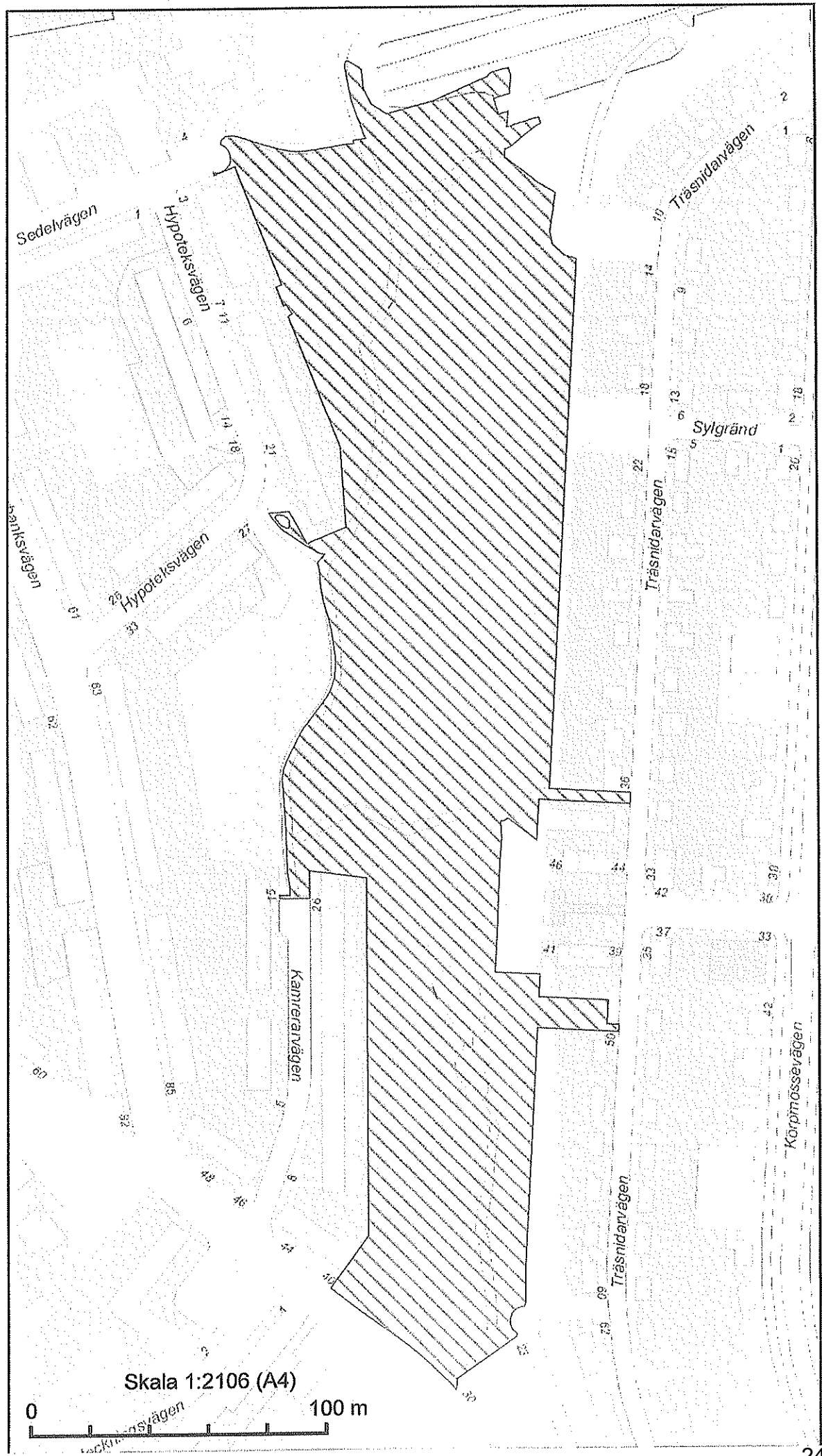


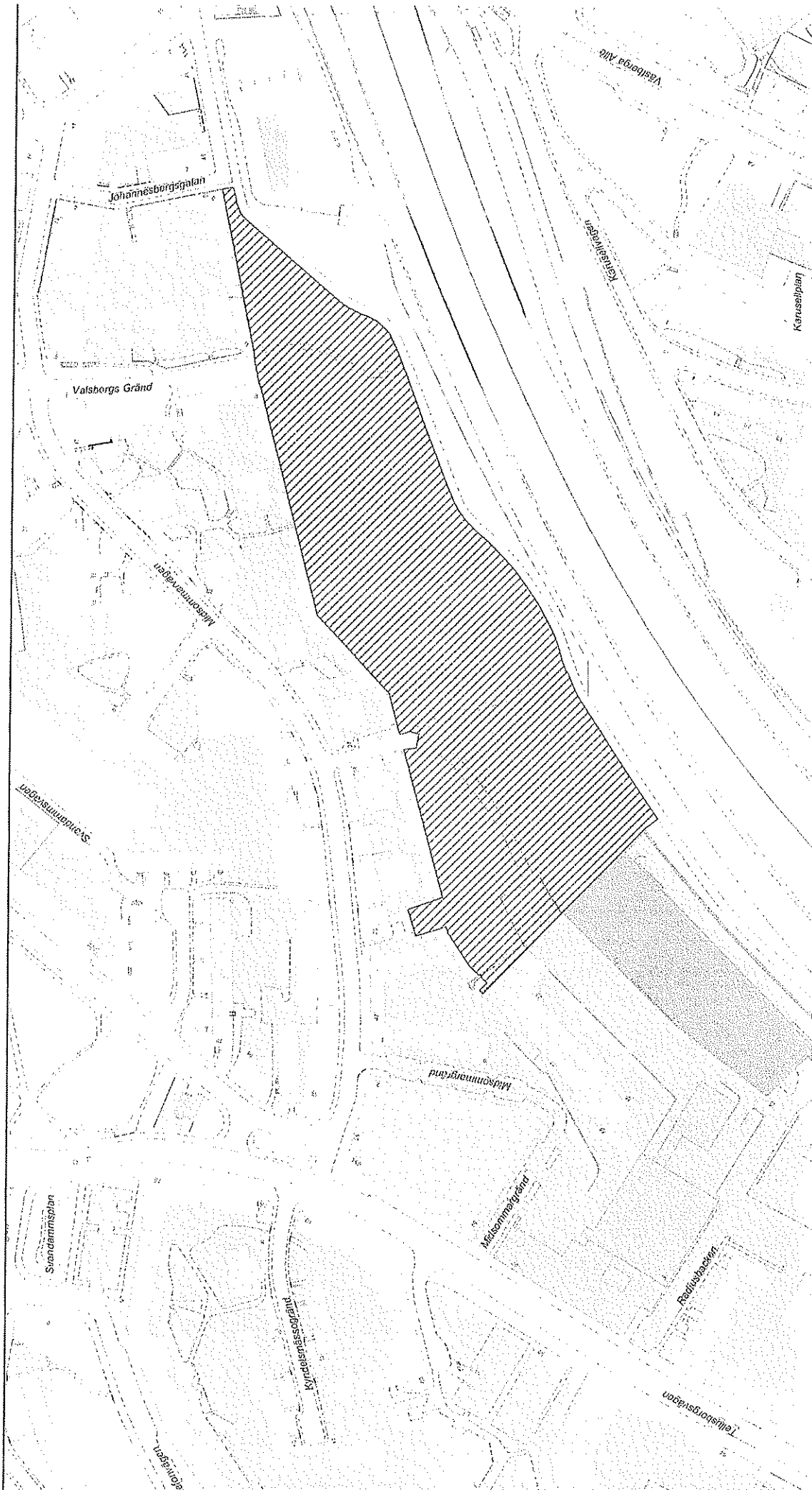




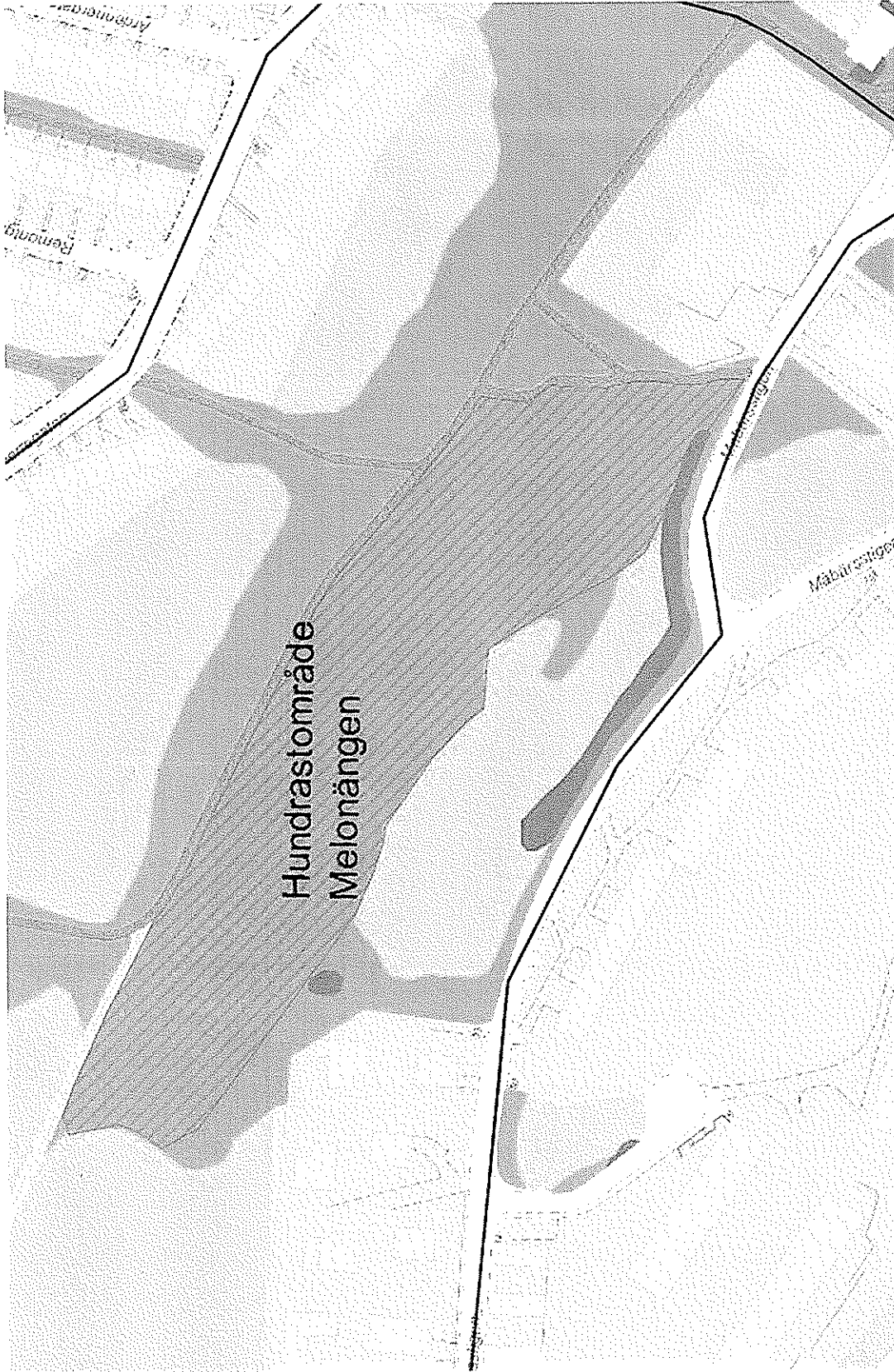
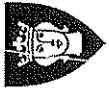


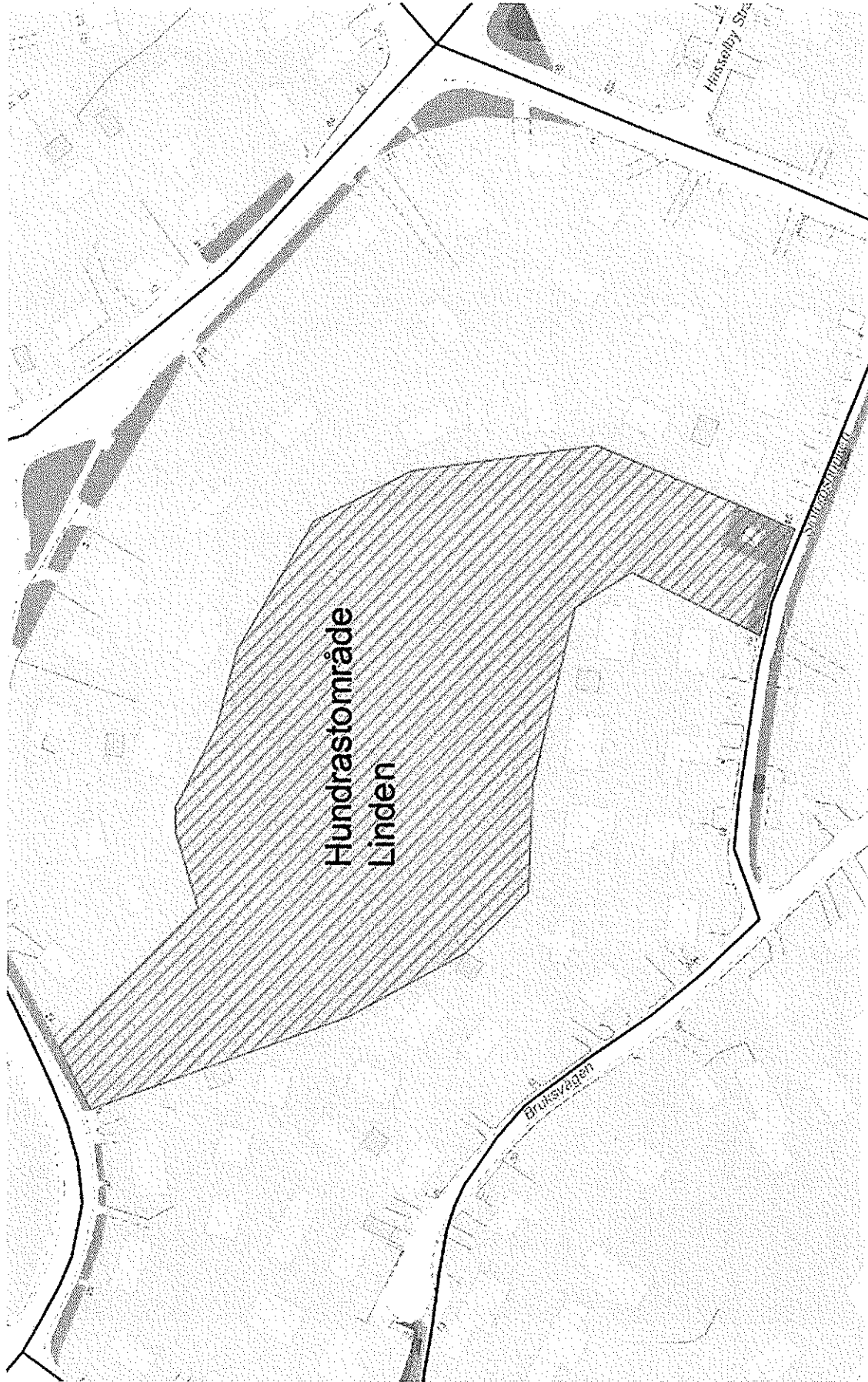


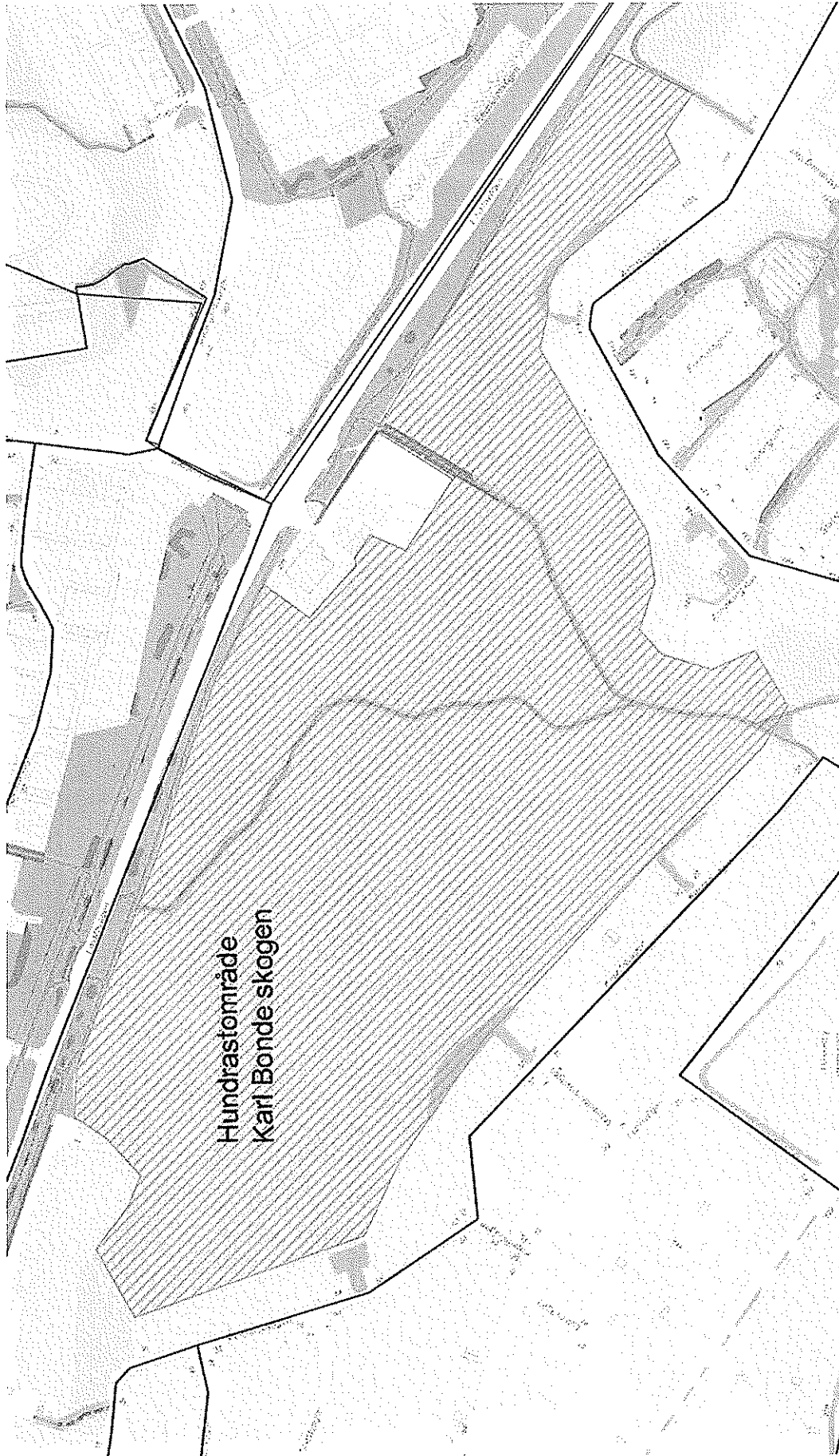


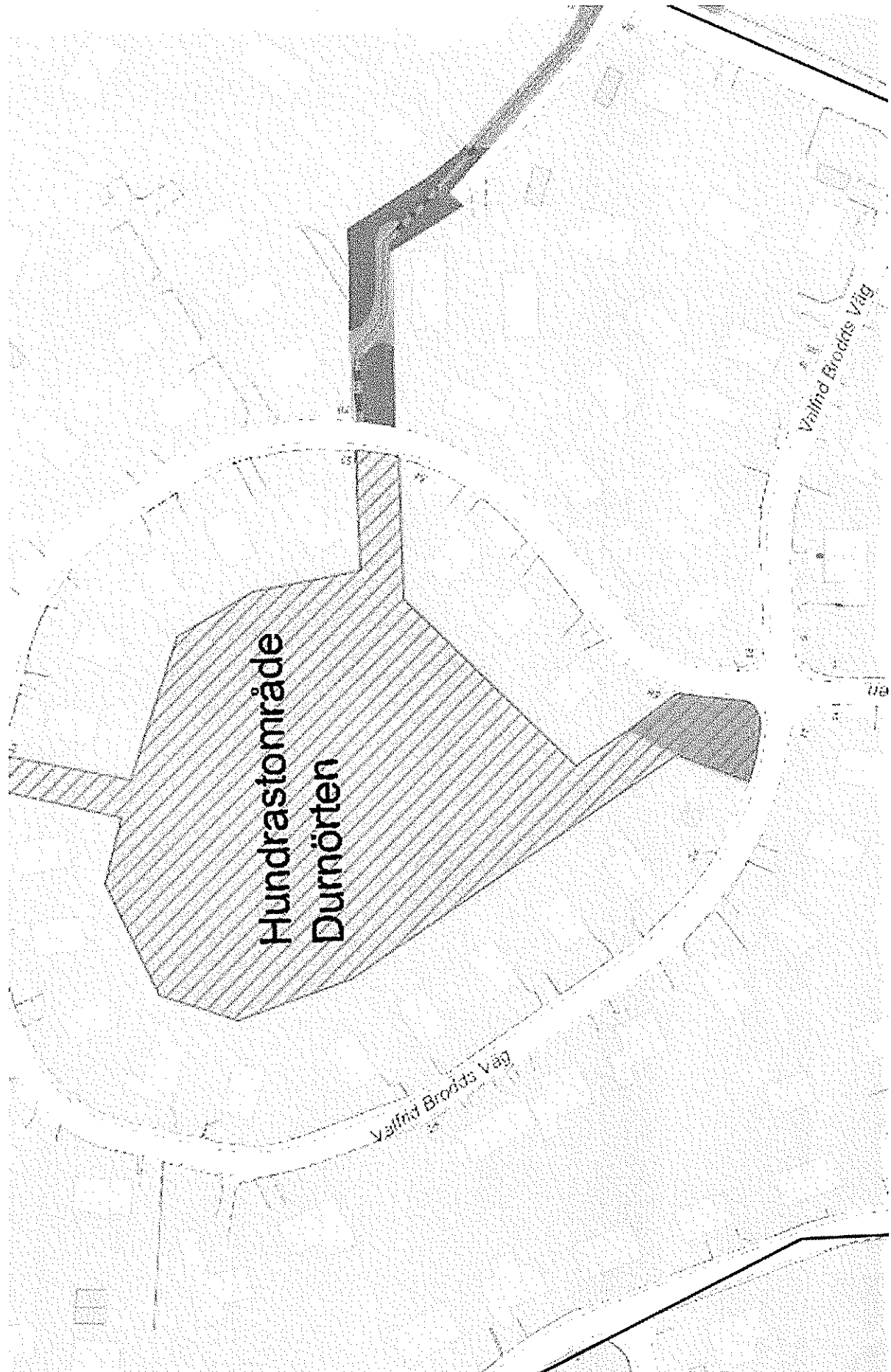


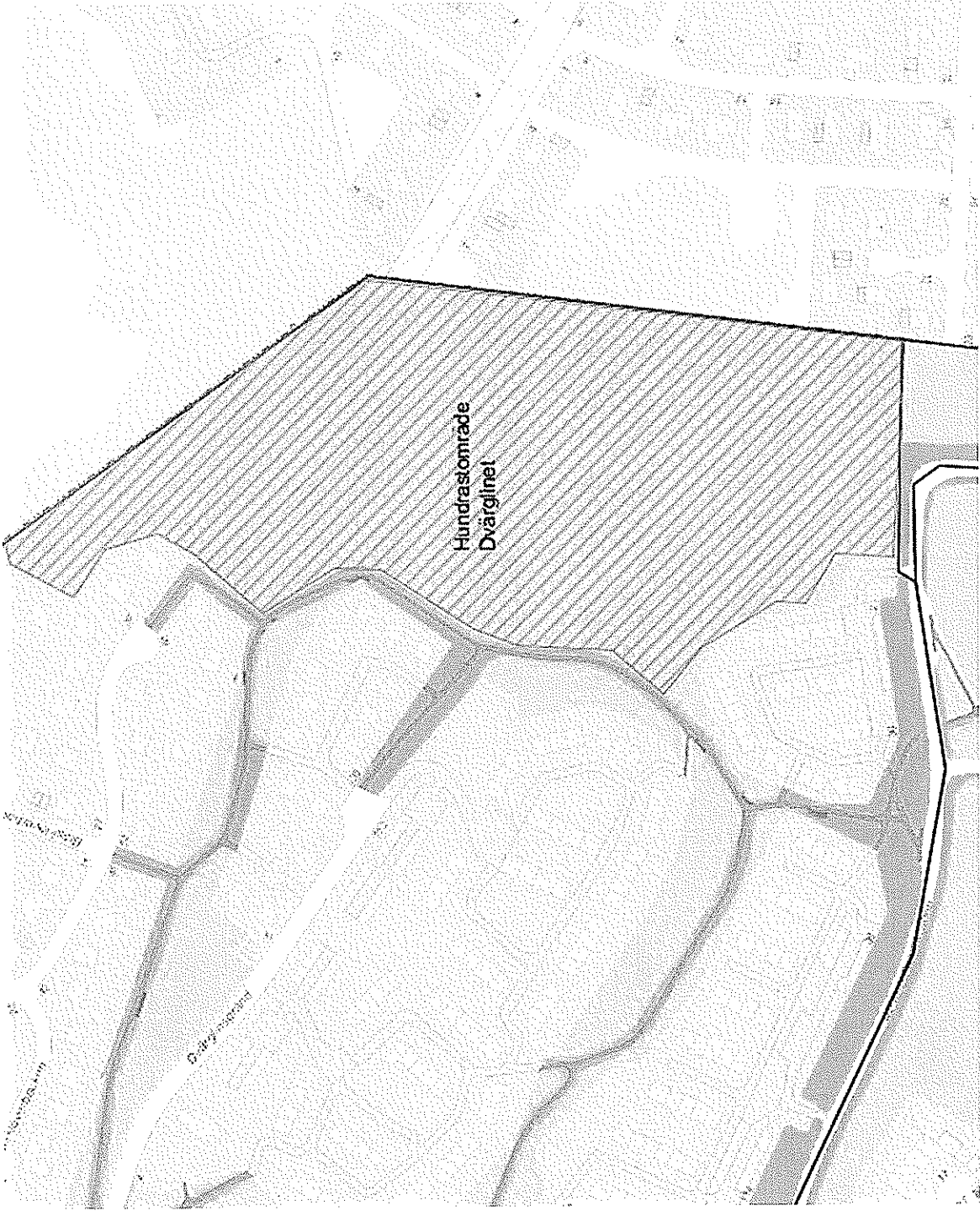


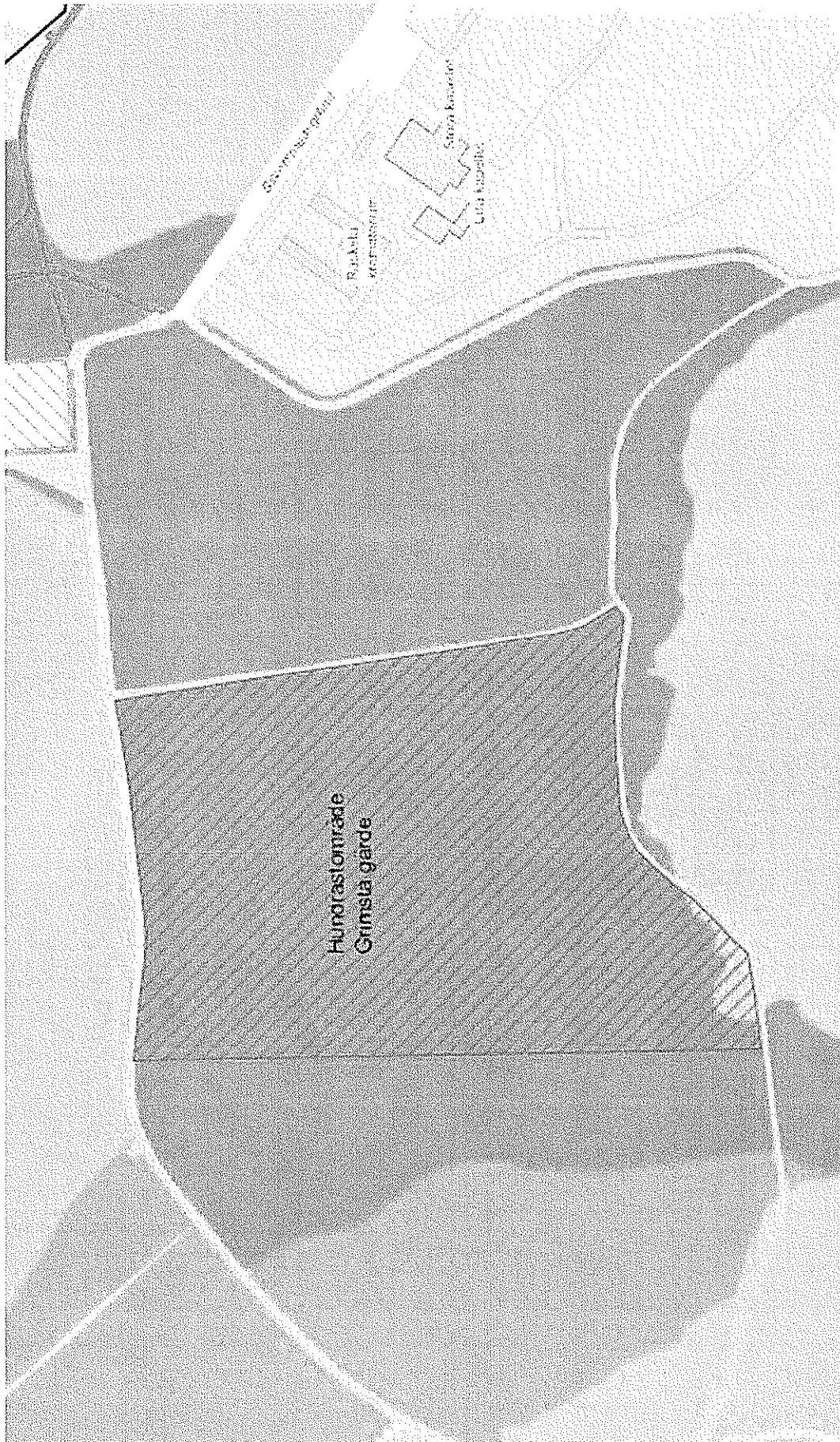


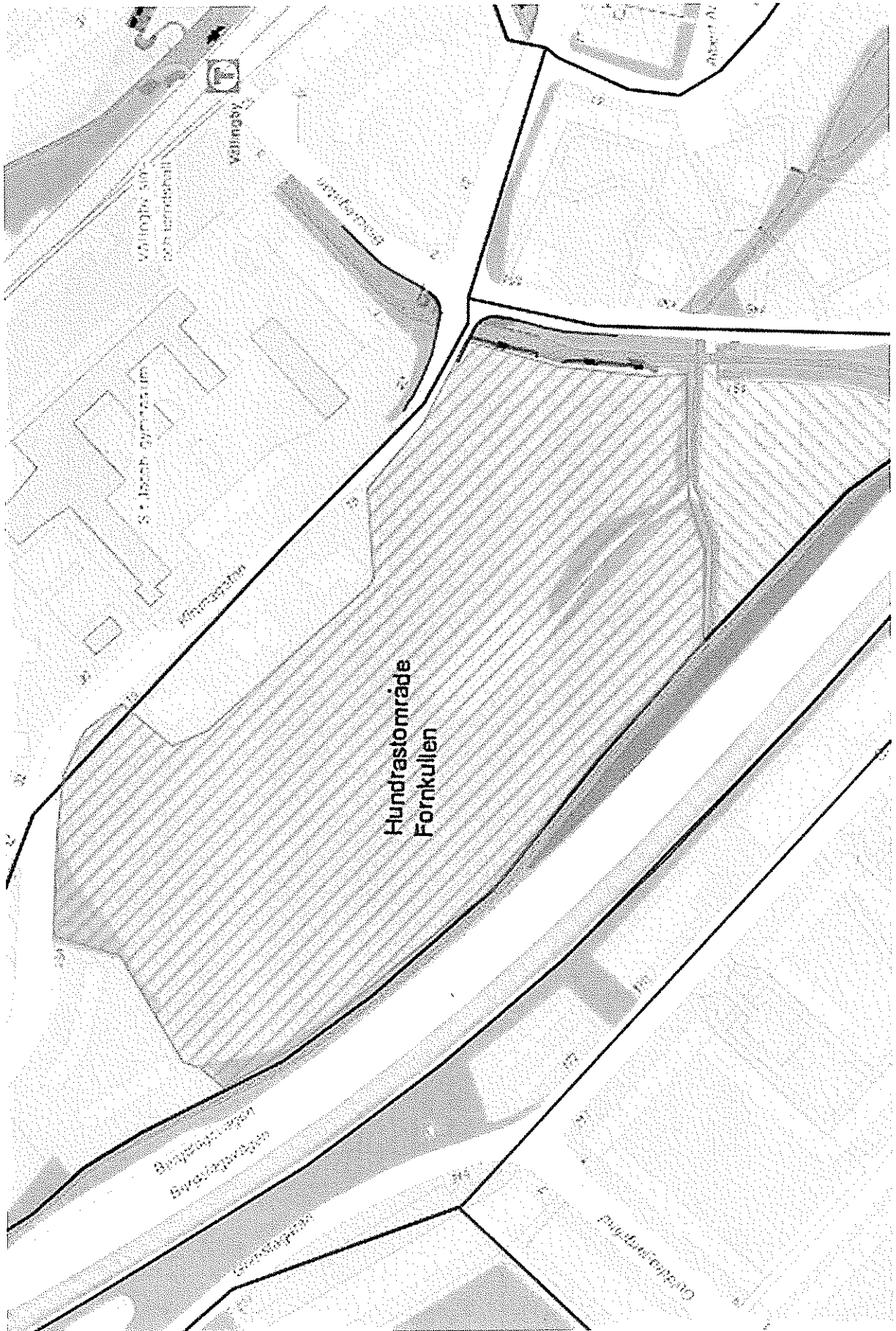


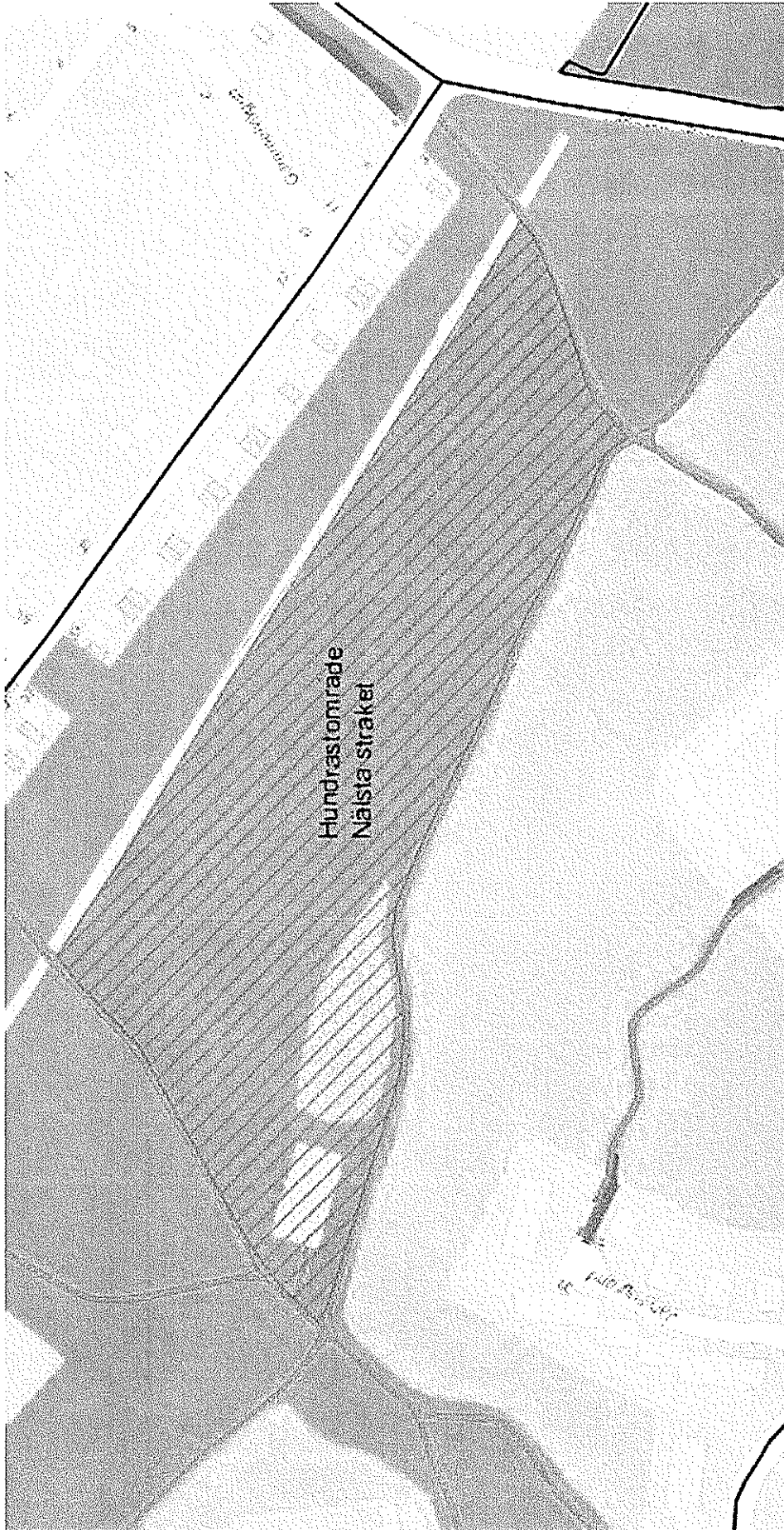


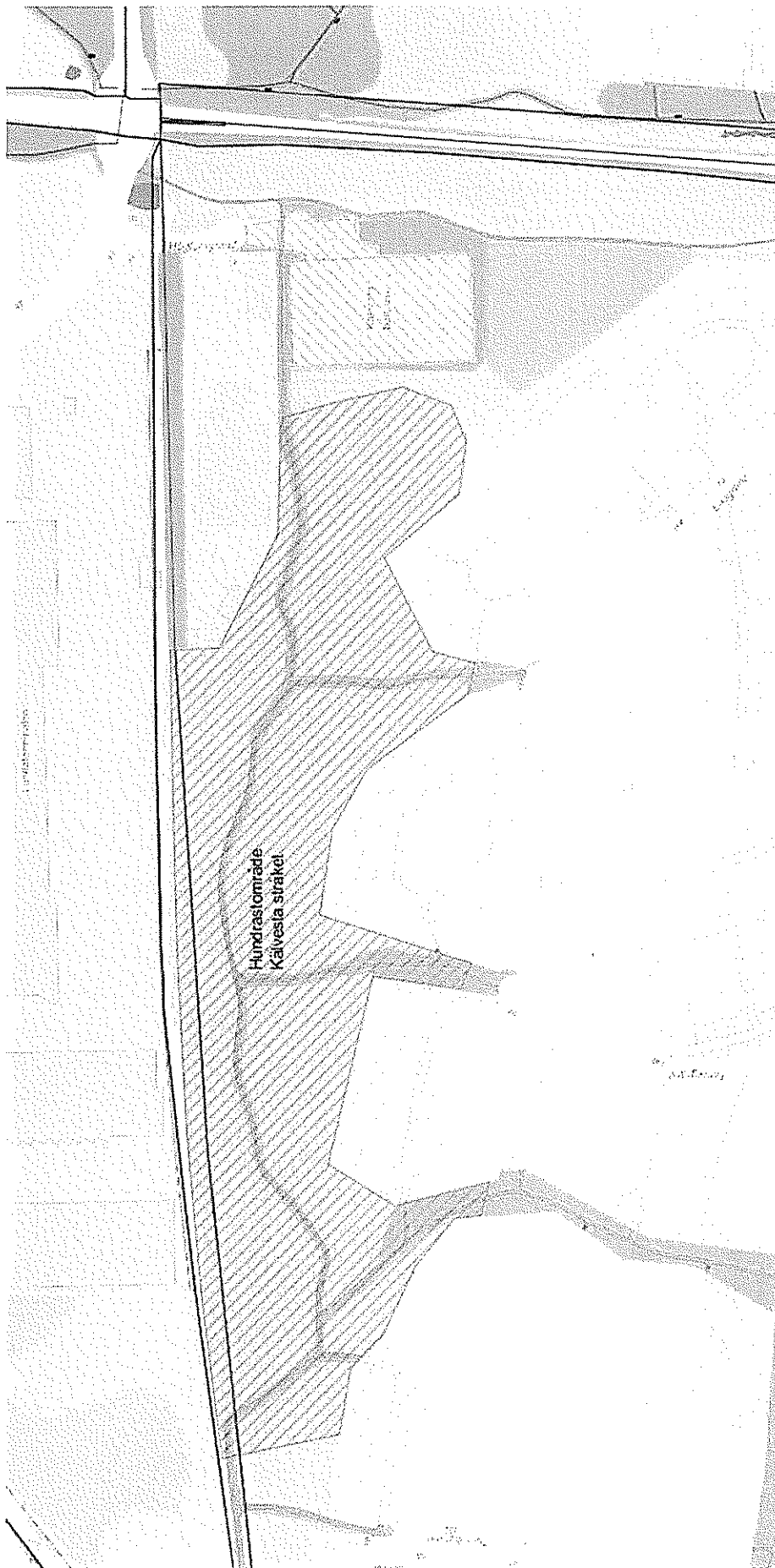


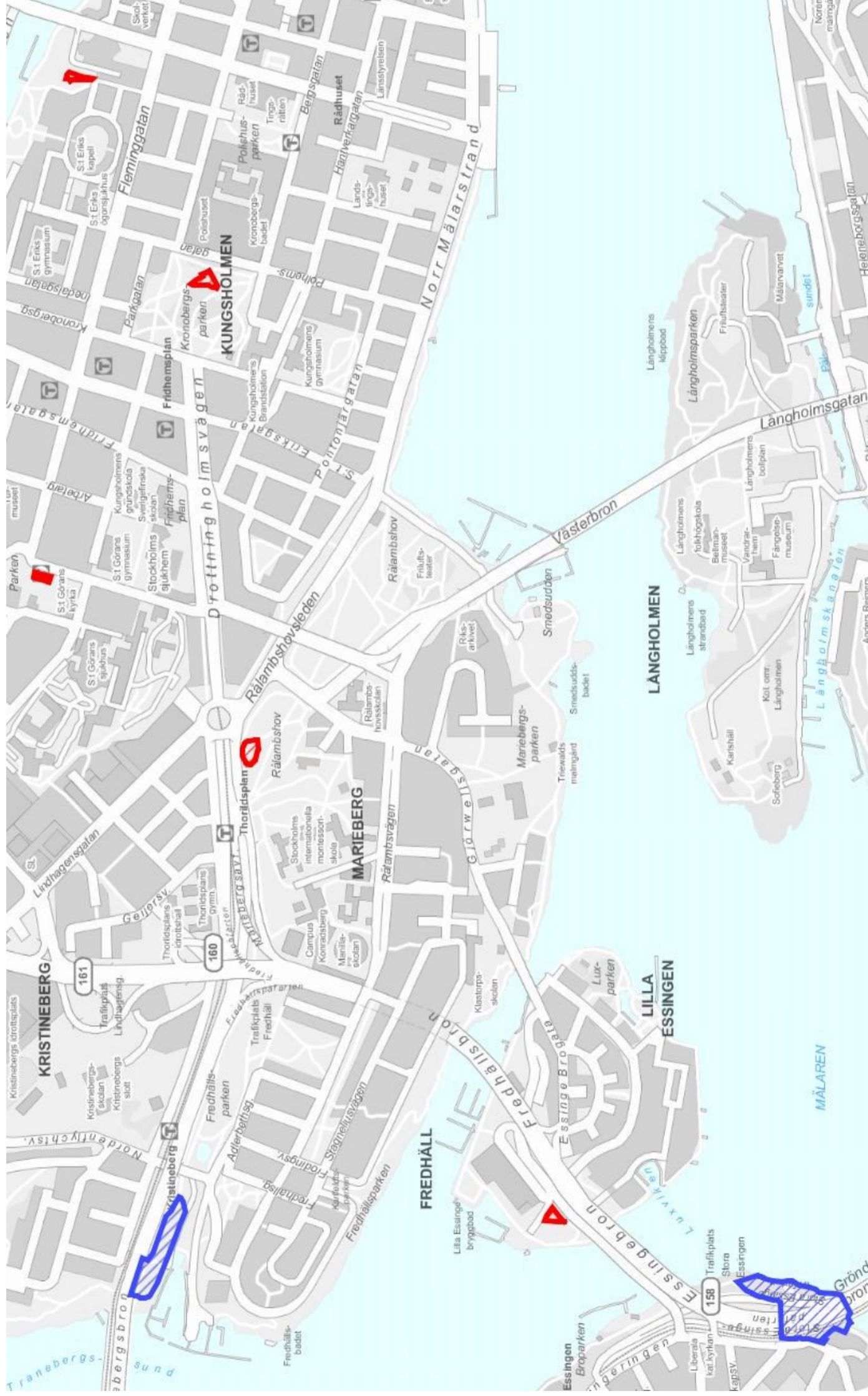












**Platser anvisade för
Hundrastning inom
Kungsholmens stadsdelsområde**

Hundrastgård

Inhägnat område där hundar tillåts
vara okopplade.

Hundrastningsområde

Oinhägnat parkområde där hundar
tillåts vara okopplade.

- 1.** Hundrastgård i Grubbensområdet cirka 550m²
- 2.** Hundrastgård vid Kronobergparken cirka 1000m²
- 3.** Hundrastgård i Sankt Göransparken cirka 400m²
- 4.** Hundrastgård i Konradsbergsparken cirka 1300m²
- 5.** Hundrastgård i Västra Primus cirka 750m²
- 6.** Hundrastningsområde i nedre delen av fredhällsparken cirka 12 000 m²
- 7.** Hundrastningsområde i del av Broparken, Stora Essingen cirka 19 000 m²

Platser anvisade för hundrastning inom Norrmalms stadsdelsområde

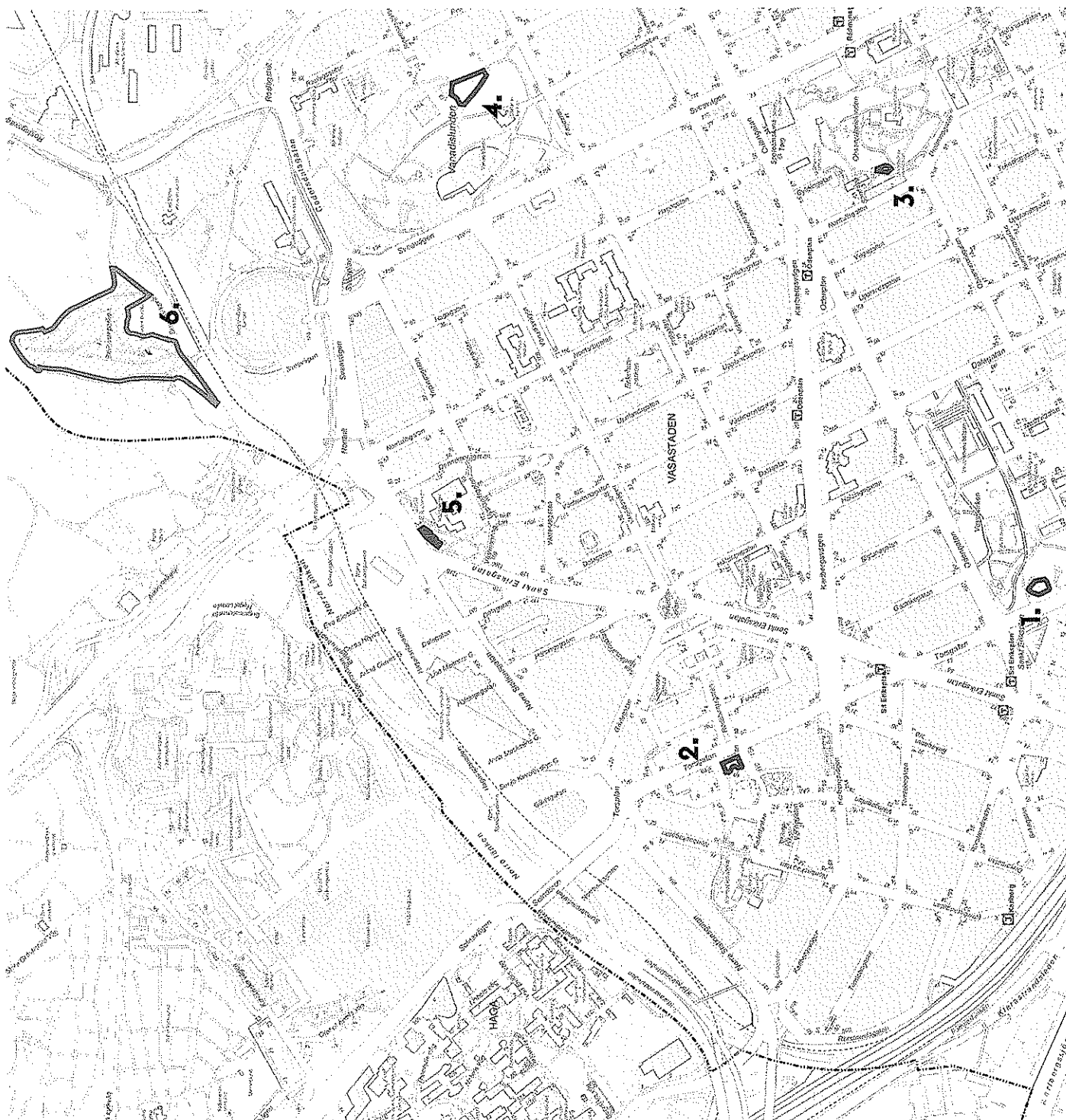
Hundrastgård

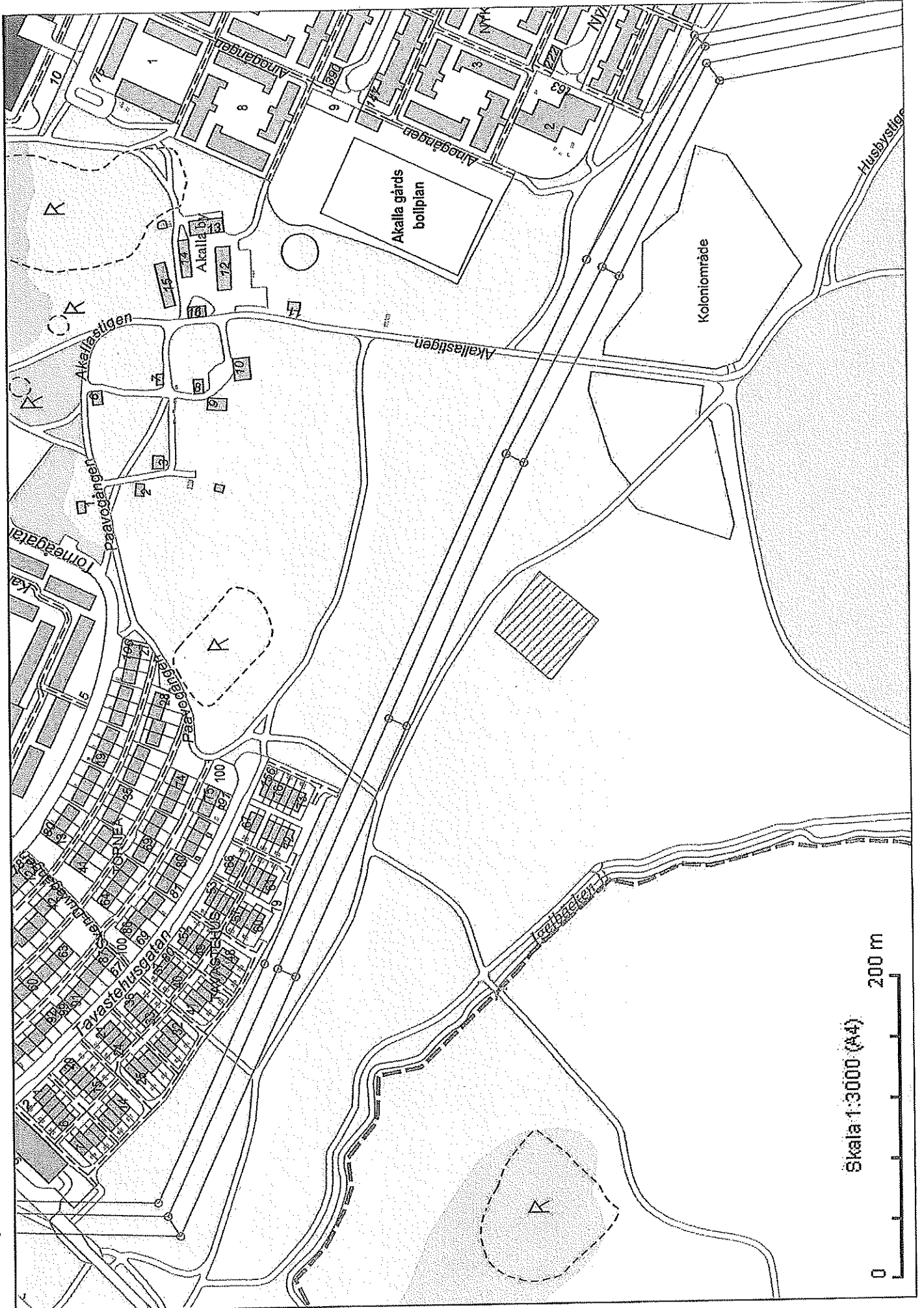
Inhägnat område där hundar tillåts vara okopplade.

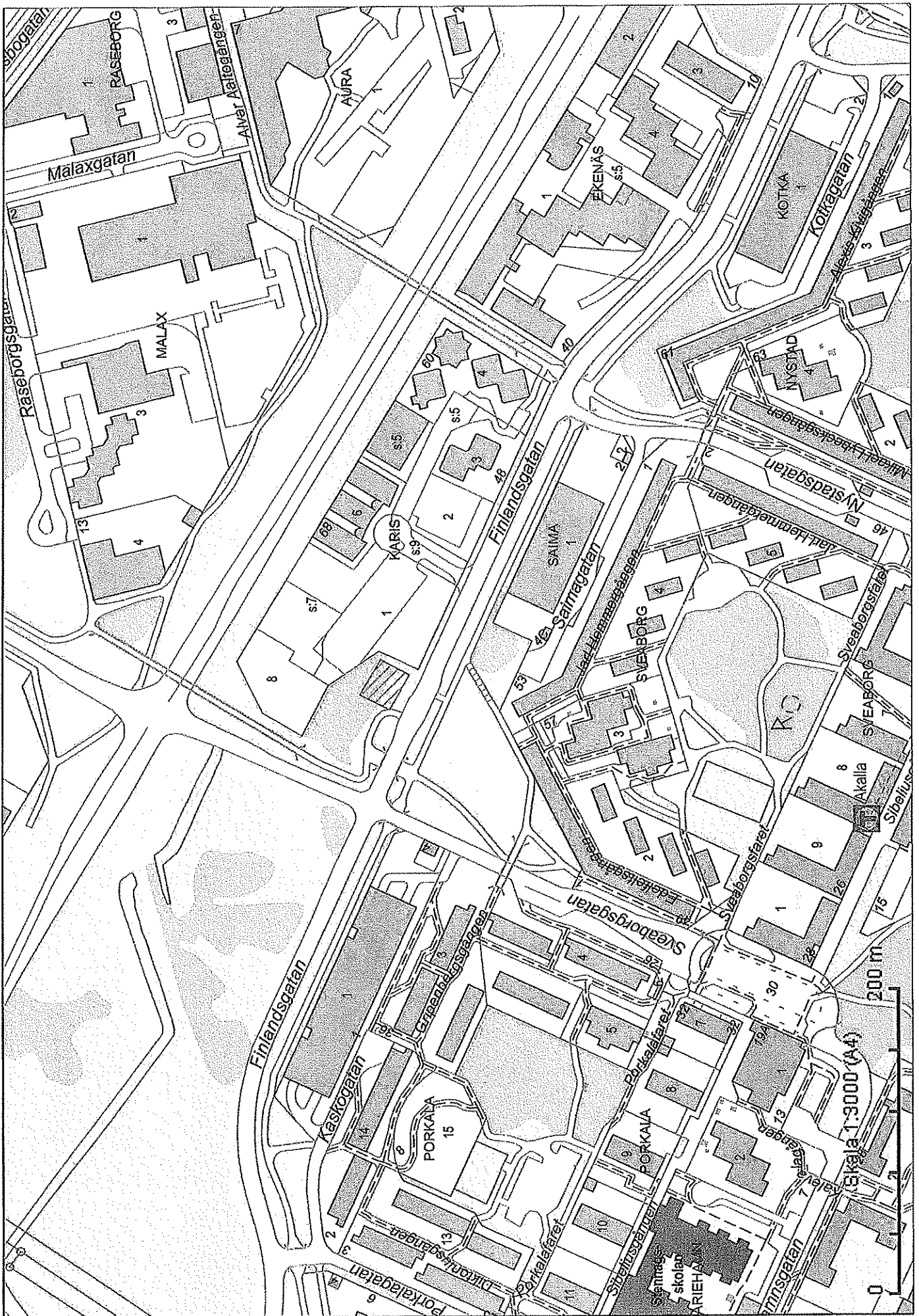
Hundrastningsområde

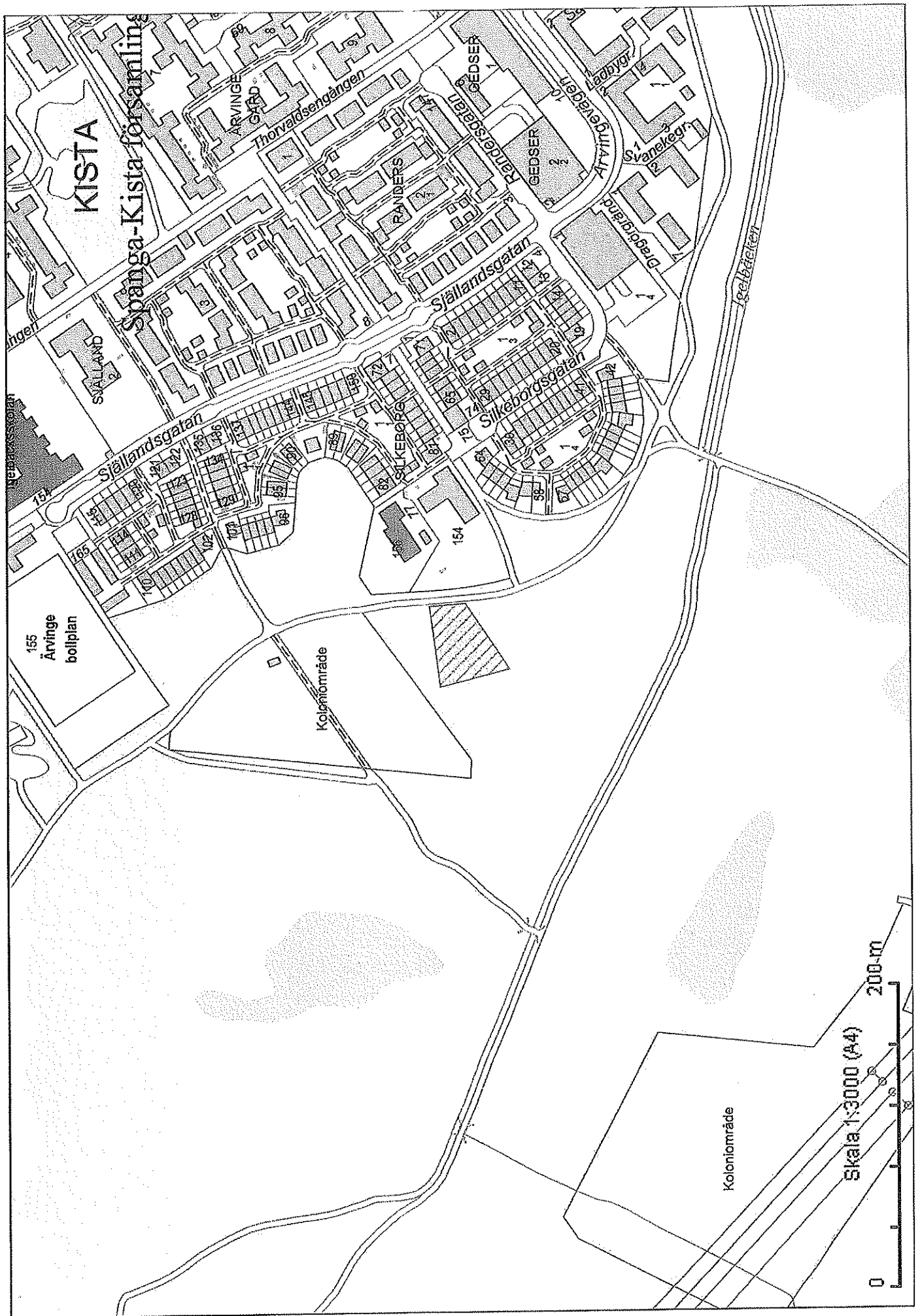
Oinhägnat parkområde där hundar tillåts vara okopplade.

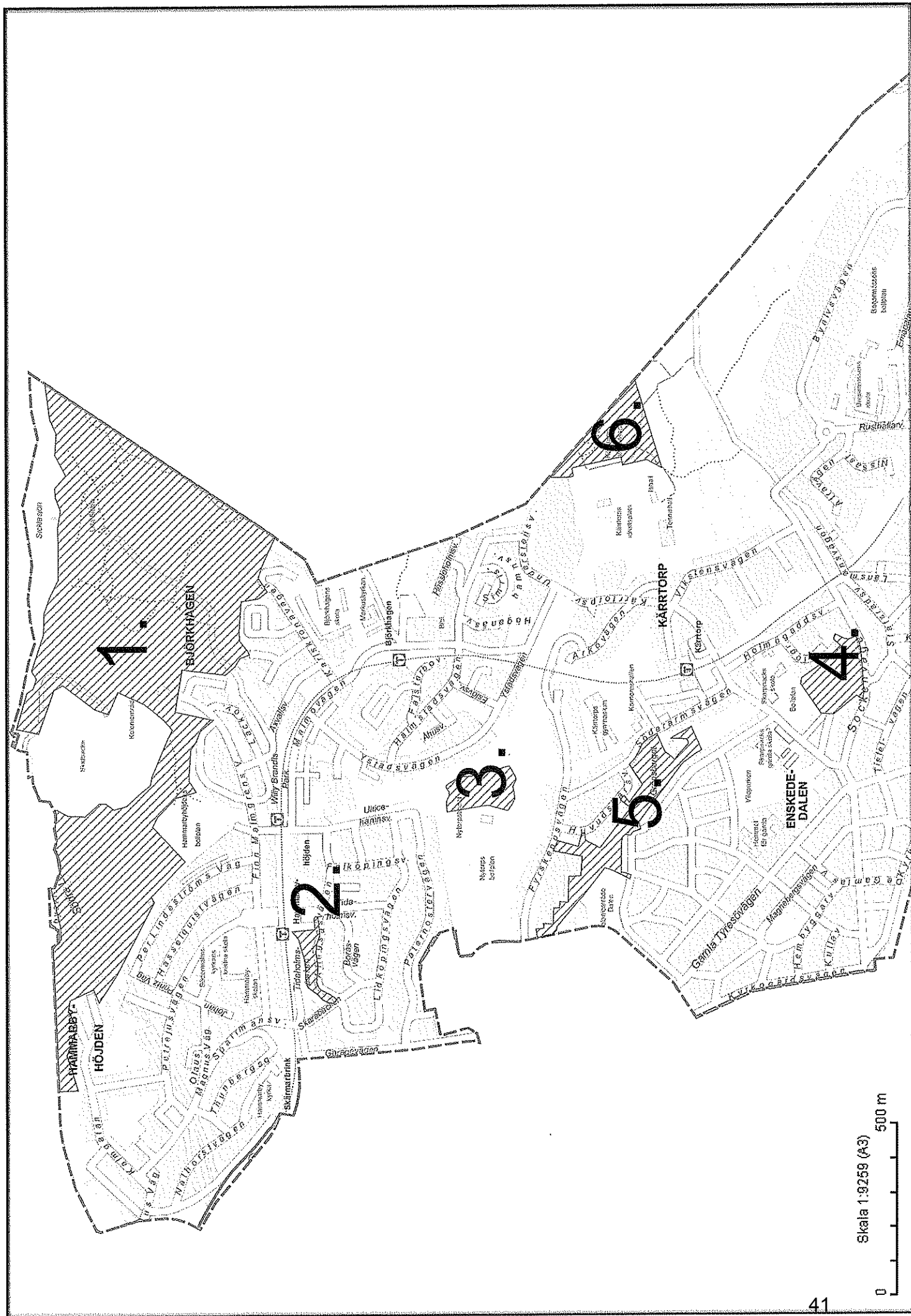
- 1.** Hundrastgård i Vasaparken
cirka 650m²
- 2.** Hundrastgård vid Solvändan
cirka 470m²
- 3.** Hundrastgård i Observatorielunden
cirka 200m²
- 4.** Hundrastgård i Vanadislunden
cirka 1 860m²
- 5.** Hundrastgård i St Eriksparken
cirka 340m²
- 6.** Hundrastningsområde i Bellevueparken
cirka 30 450m²



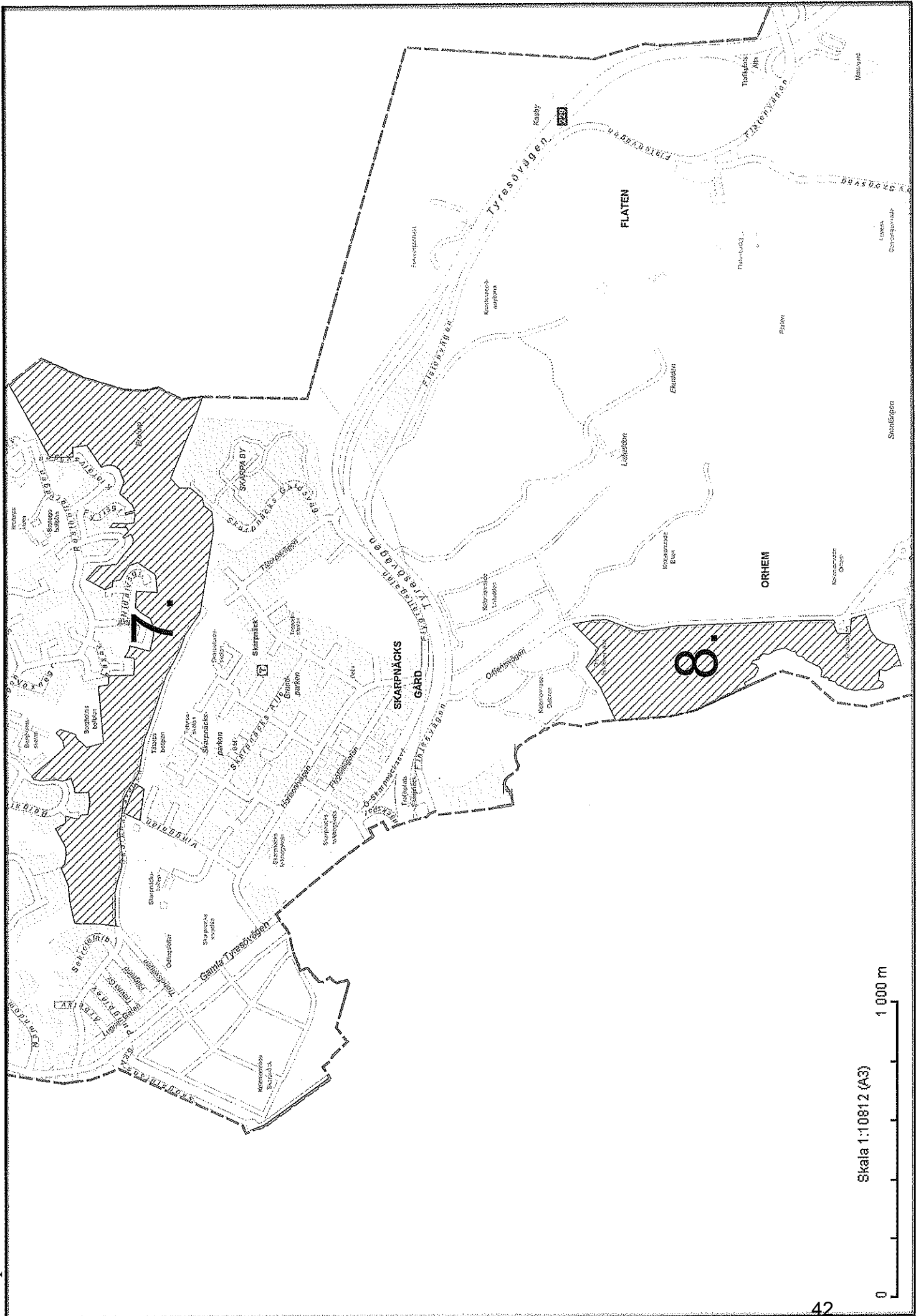






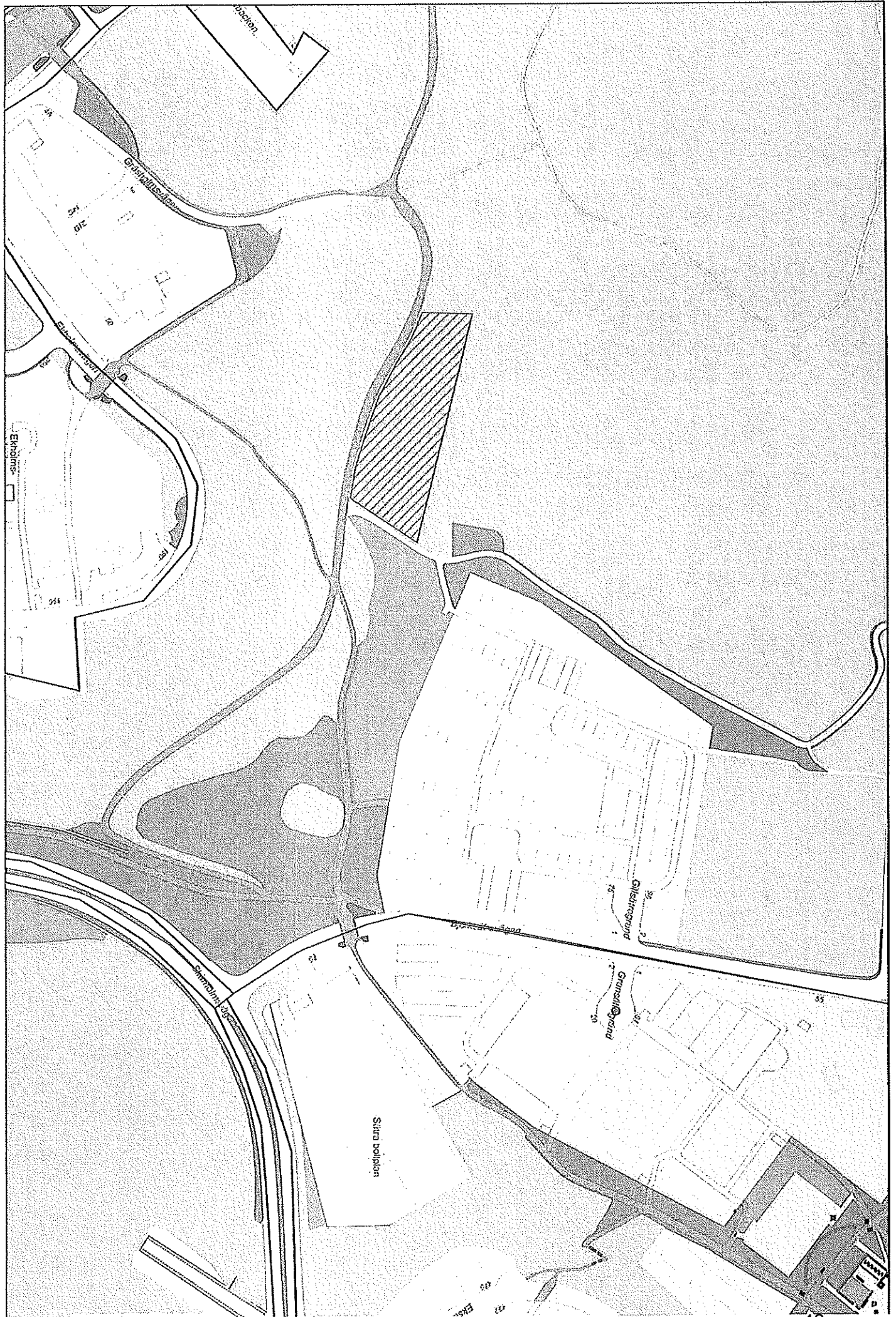


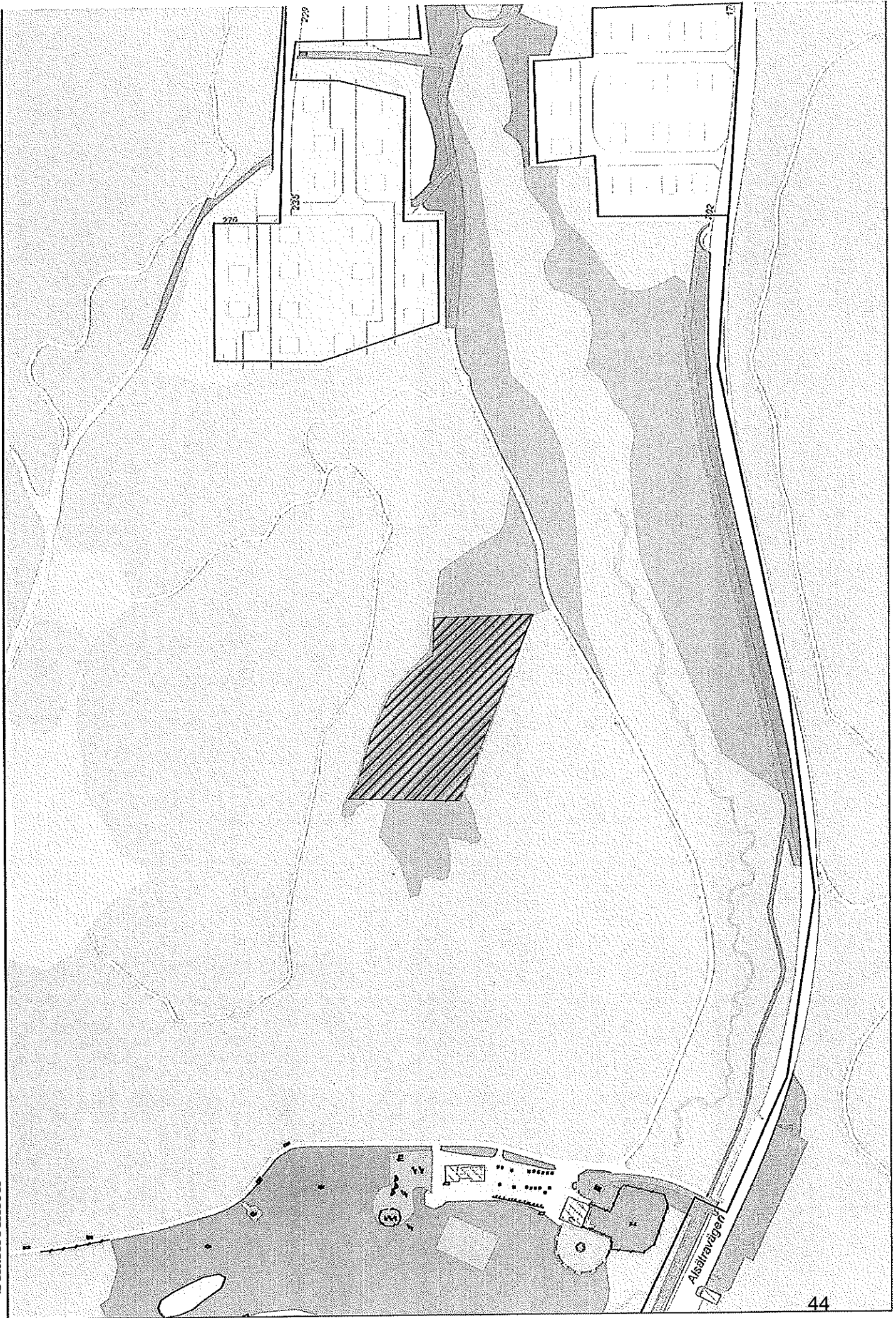
Skala 1:9259 (A3) 500 m



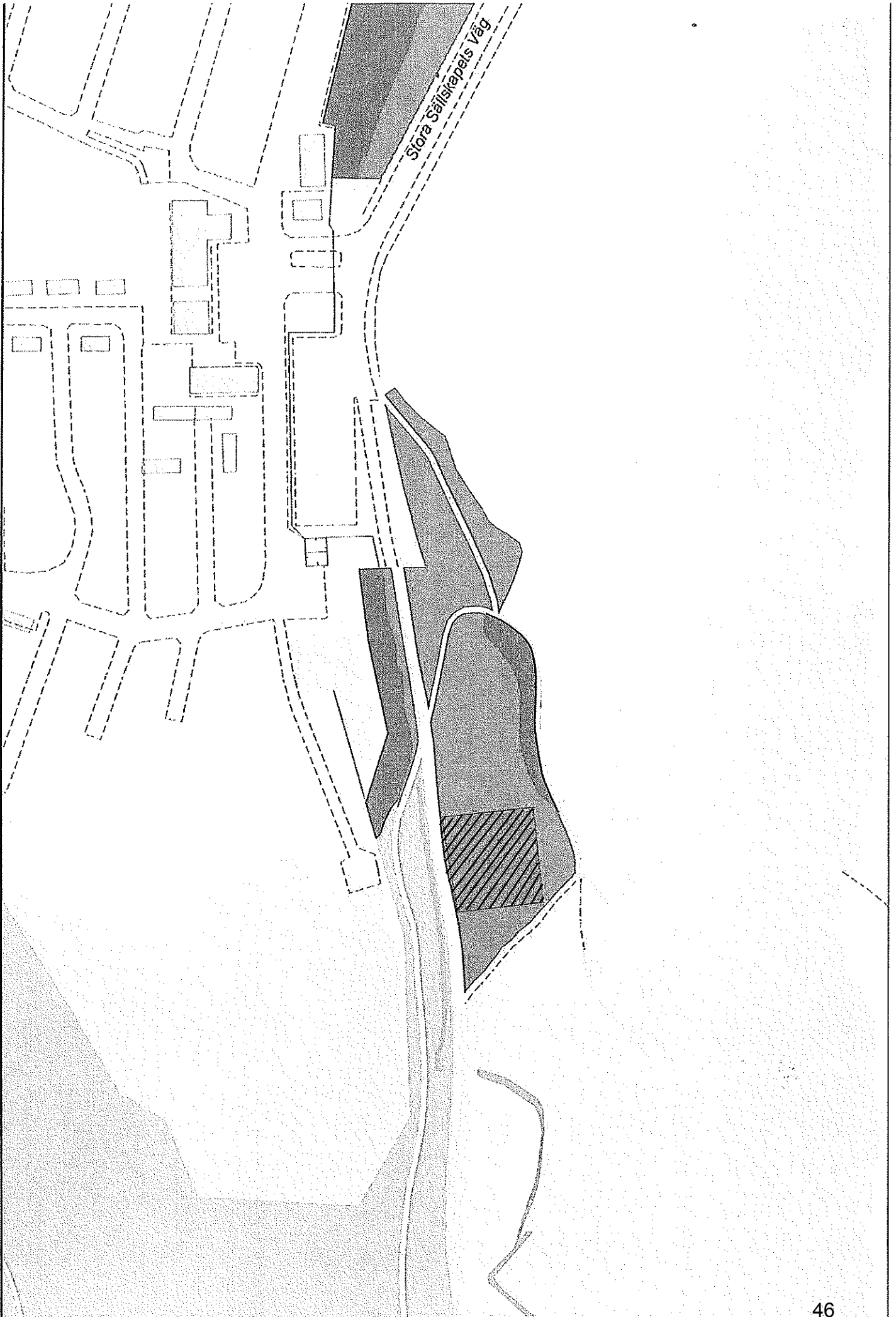
Skala 1:10812 (A3)











Hundrastplatser i Spånga-Tensta

Hundrastplatserna i Spånga-Tensta är naturmarksområden som saknar inhägnad där man kan släppa hunden förutsatt att man har den under uppsikt och snabbt kan återkalla den.

1. Tensta

Skogsområdet mellan Tenstavägen och Solhemsbackarna.

2. Bromsten-Rinkeby

Rissne skog. Undvik att rasta hundar i anslutning till motionsslingan. I området förekommer vilda djur och gäller jaktlagens bestämmelser om speciell tillsyn under perioden 1 mars- 20 augusti.

3. Sundby

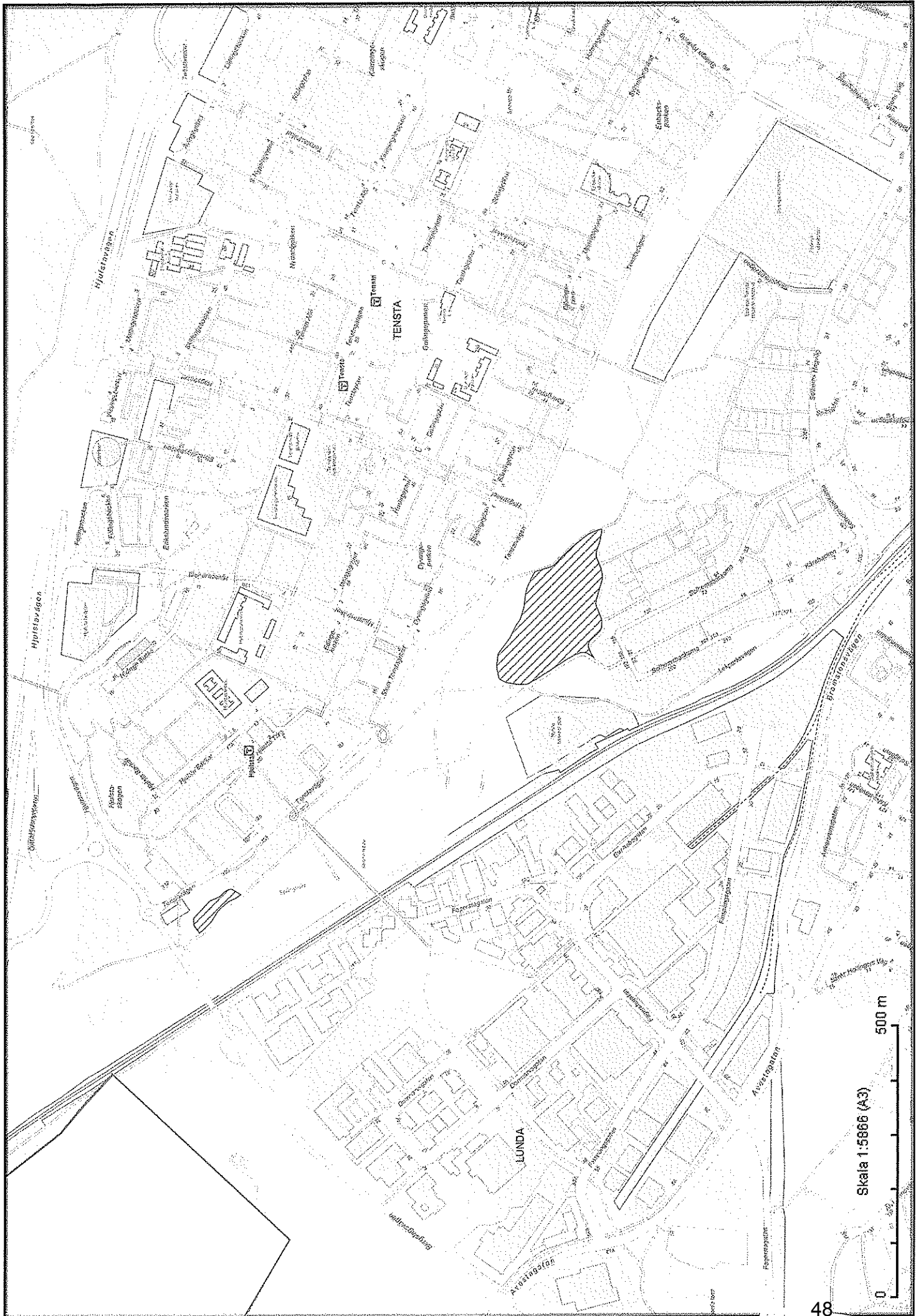
Grönområde söder om Stockeldsvägens vändplats.

4. Solhem

Skogsområdet söder om idrottsplatsen Gläntan.

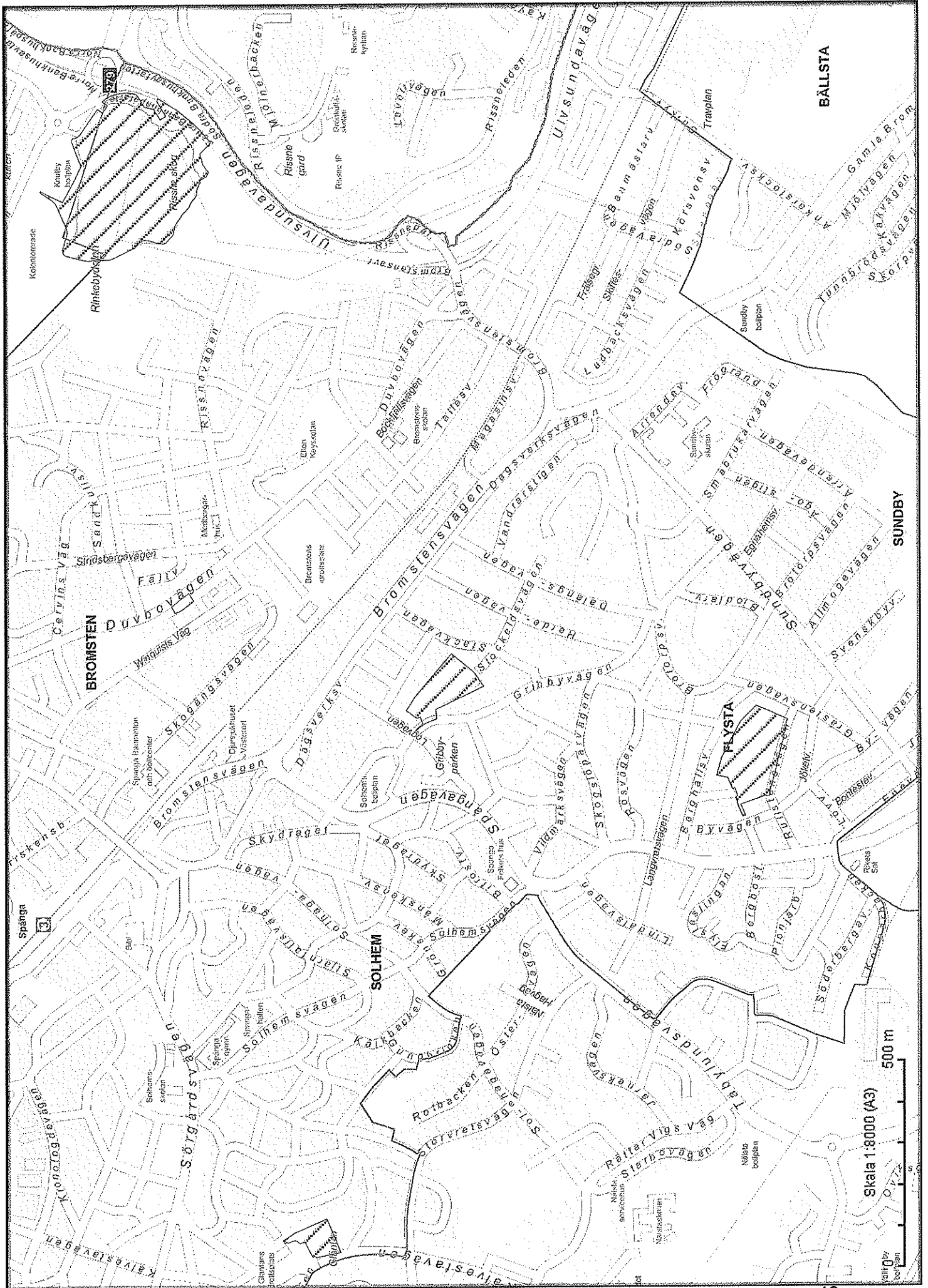
5. Flysta

Flystaberget.

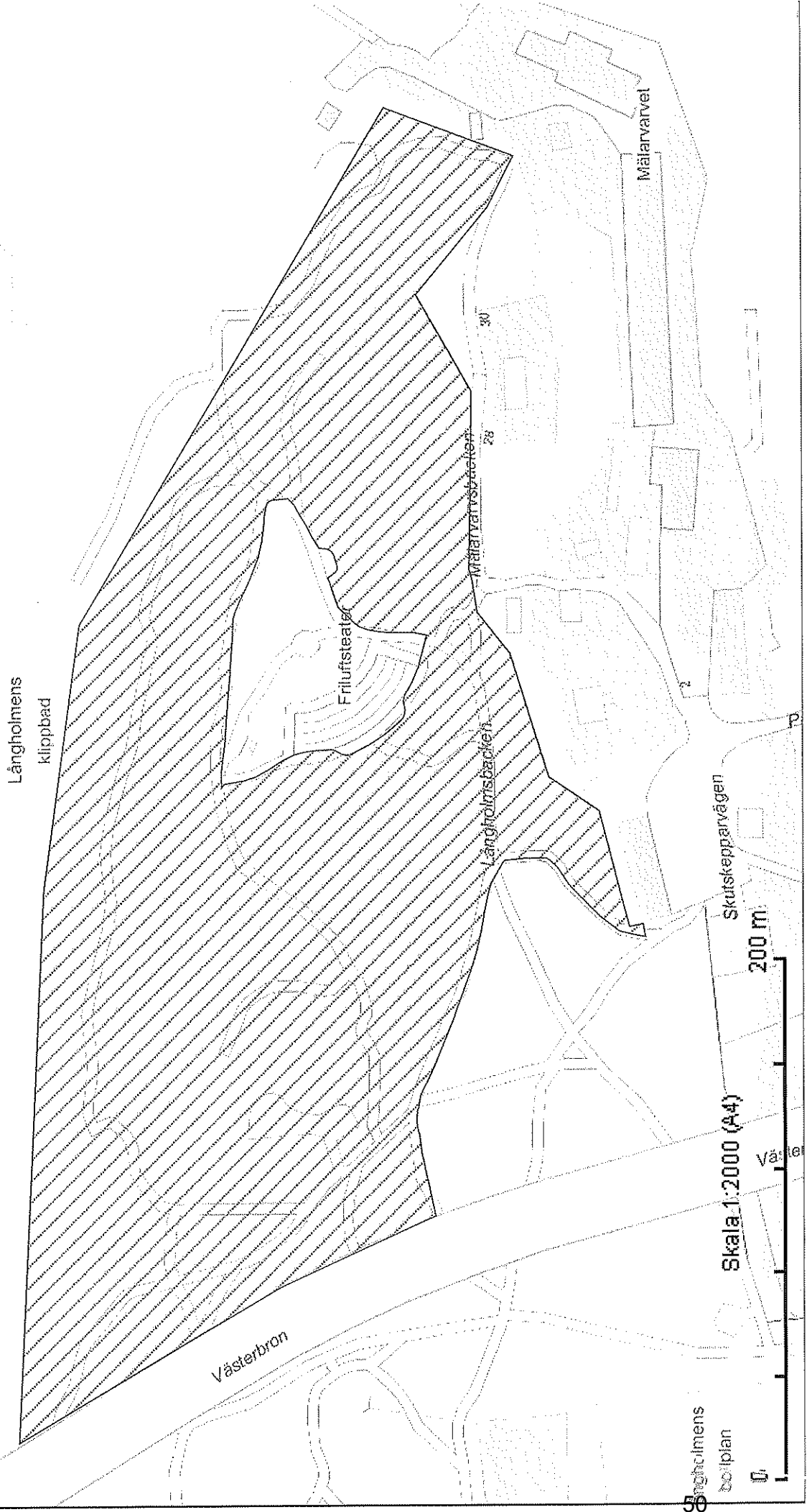


Skala 1:5000 (A3)

500 m



Hundrastområde Långholmen



Hundrastområde Reimersholme

L a n g t

Anders Reimers Väg

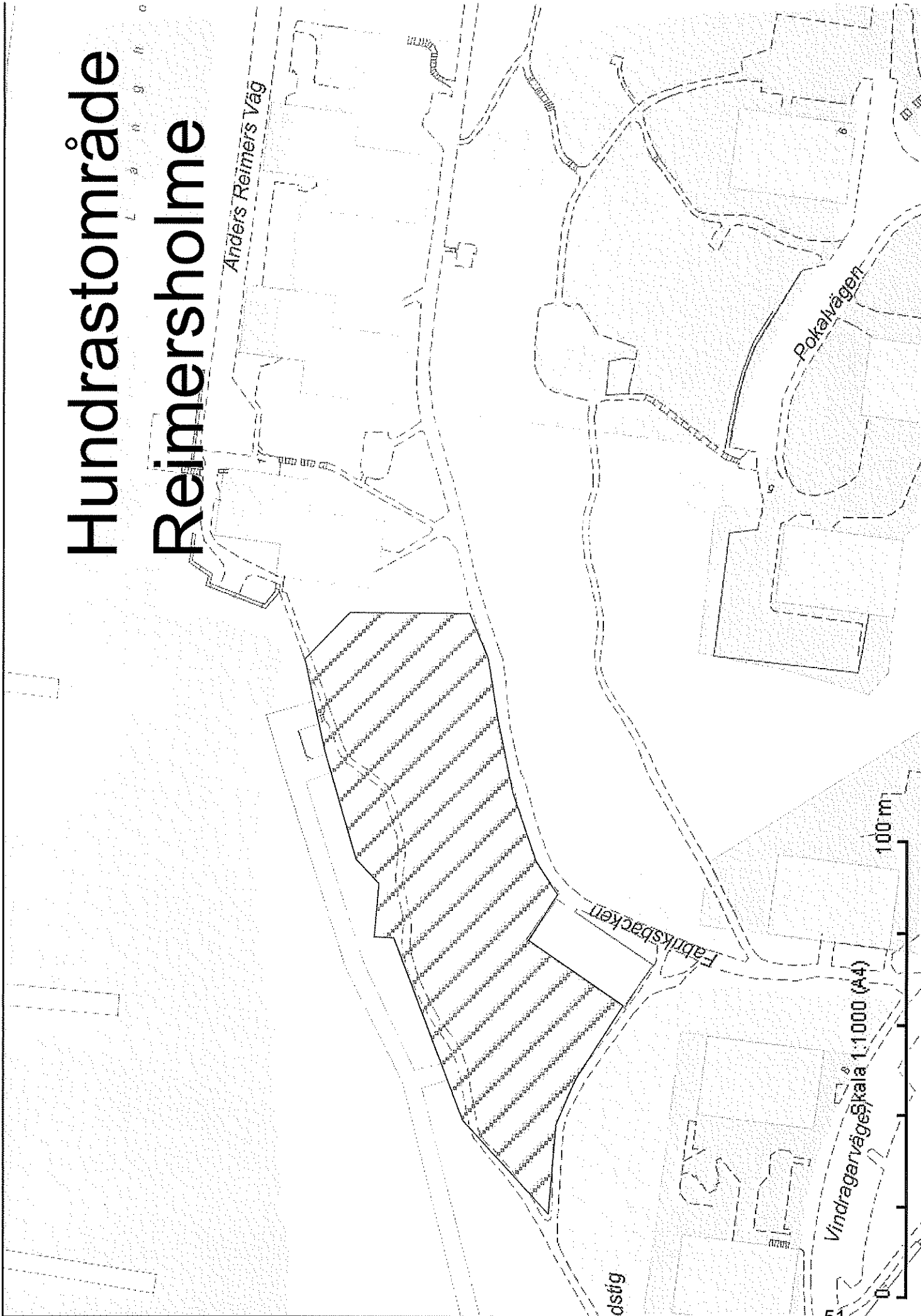
Pokelvägen

Fabriksbacken

Vindragavägen Skala 1:1000 (A4)

100 m

östlig

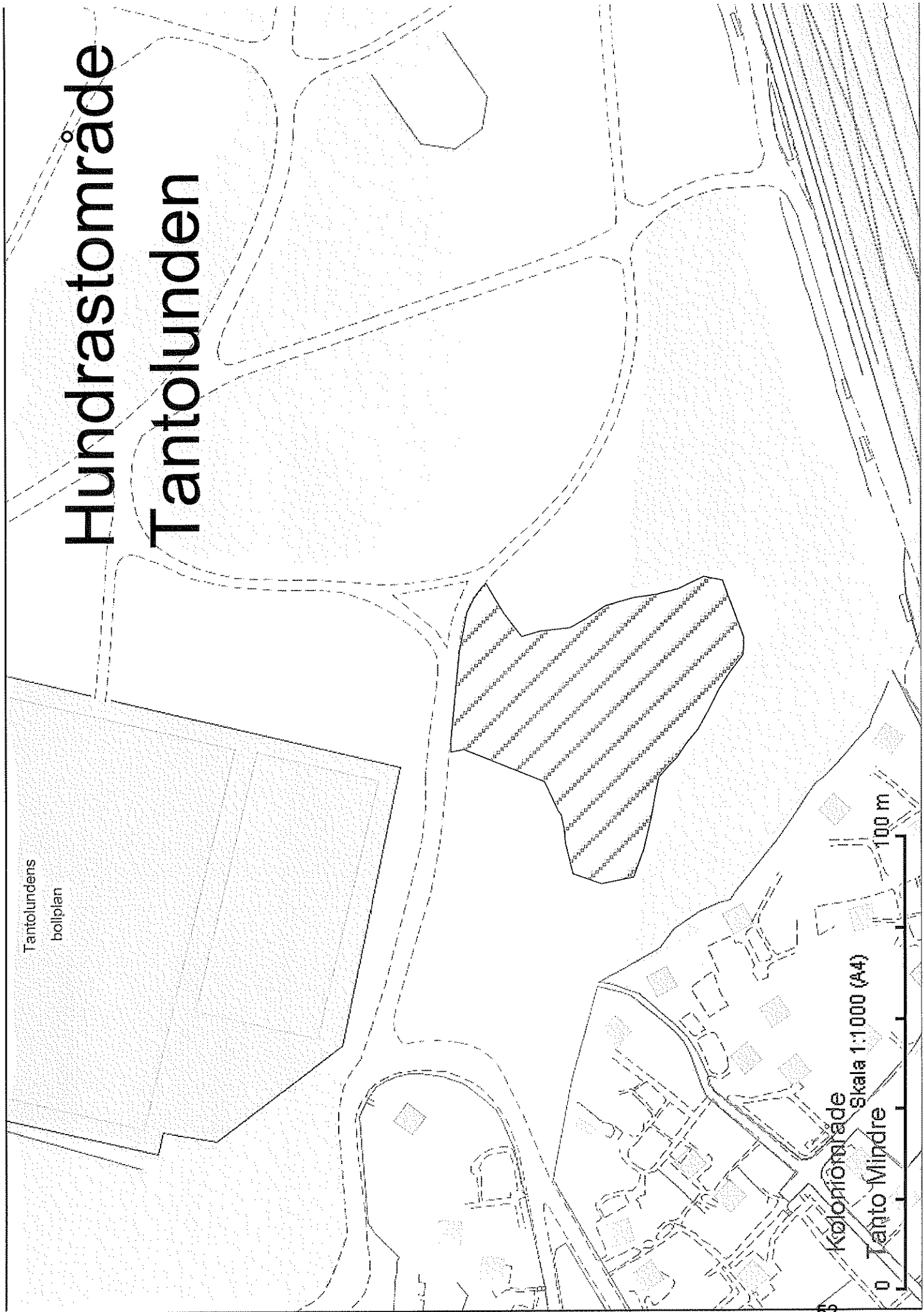


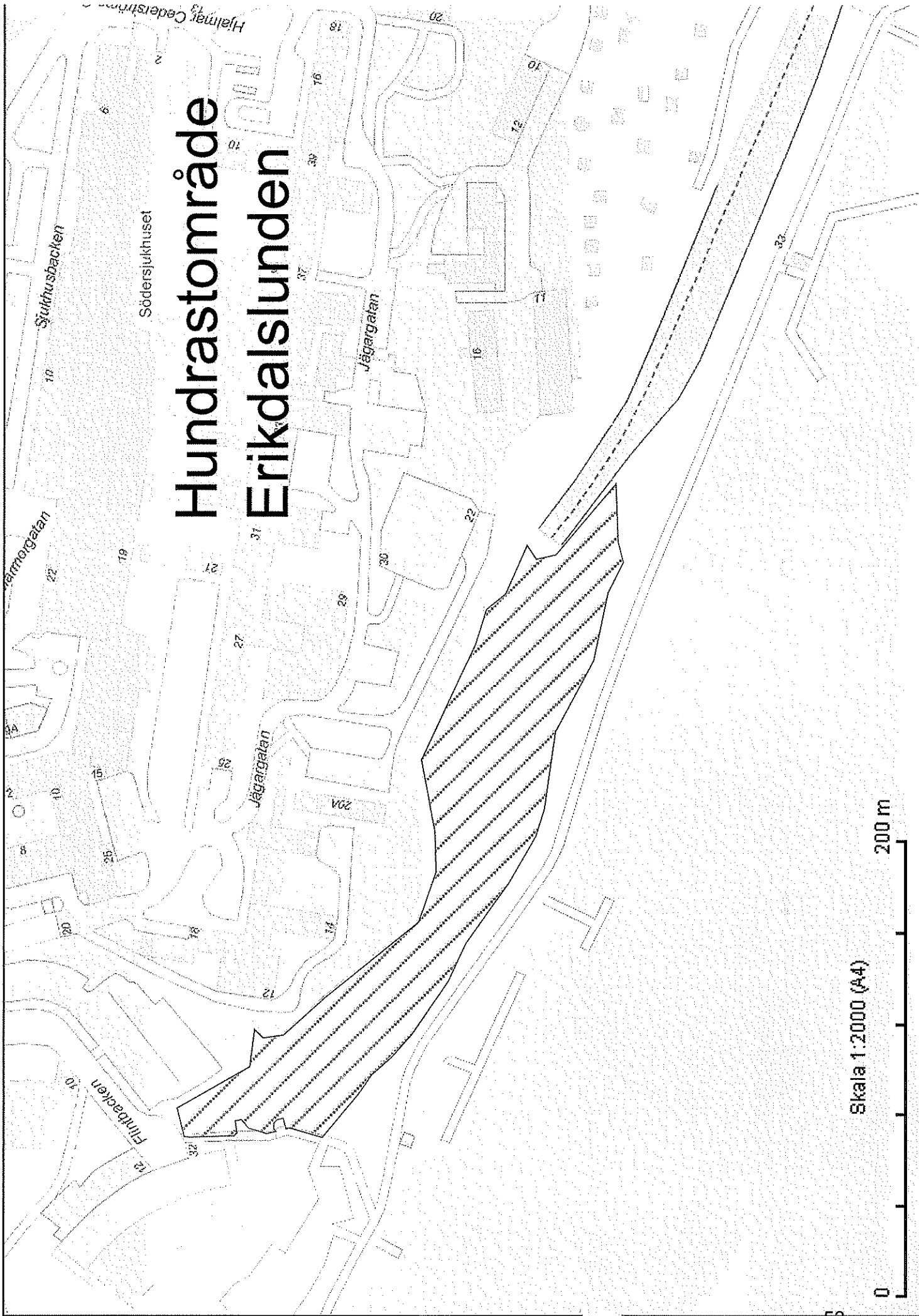
Hundrastområde Tantolunden

Tantolundens
bollplan

Kolonistområde
Skala 1:1000 (A4)
Tanto Mindre

100 m





Hundrastområde

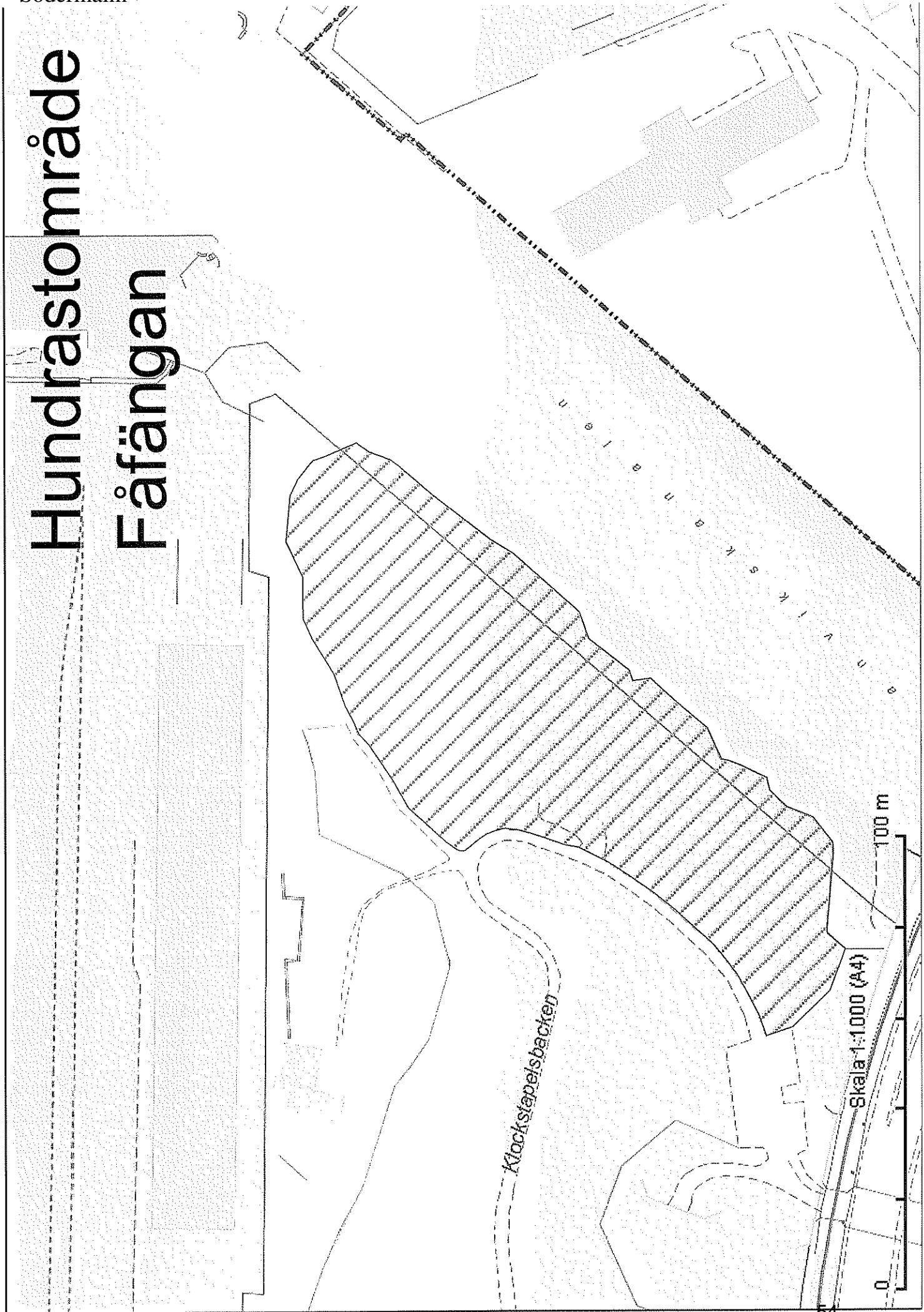
Erikdalslunden

Skala 1:2000 (A4)

200 m

0

Hundrastområde Fåfängan

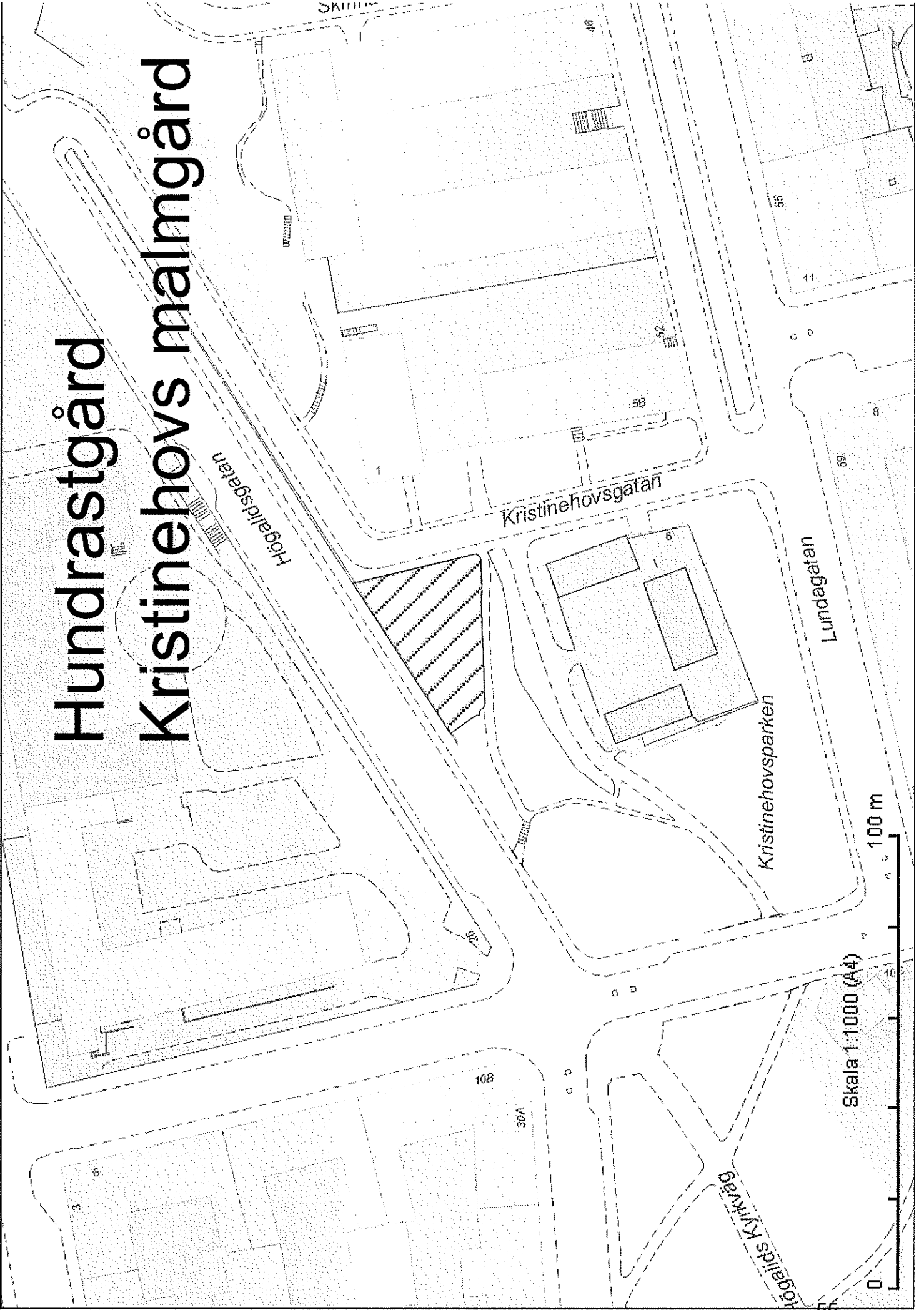


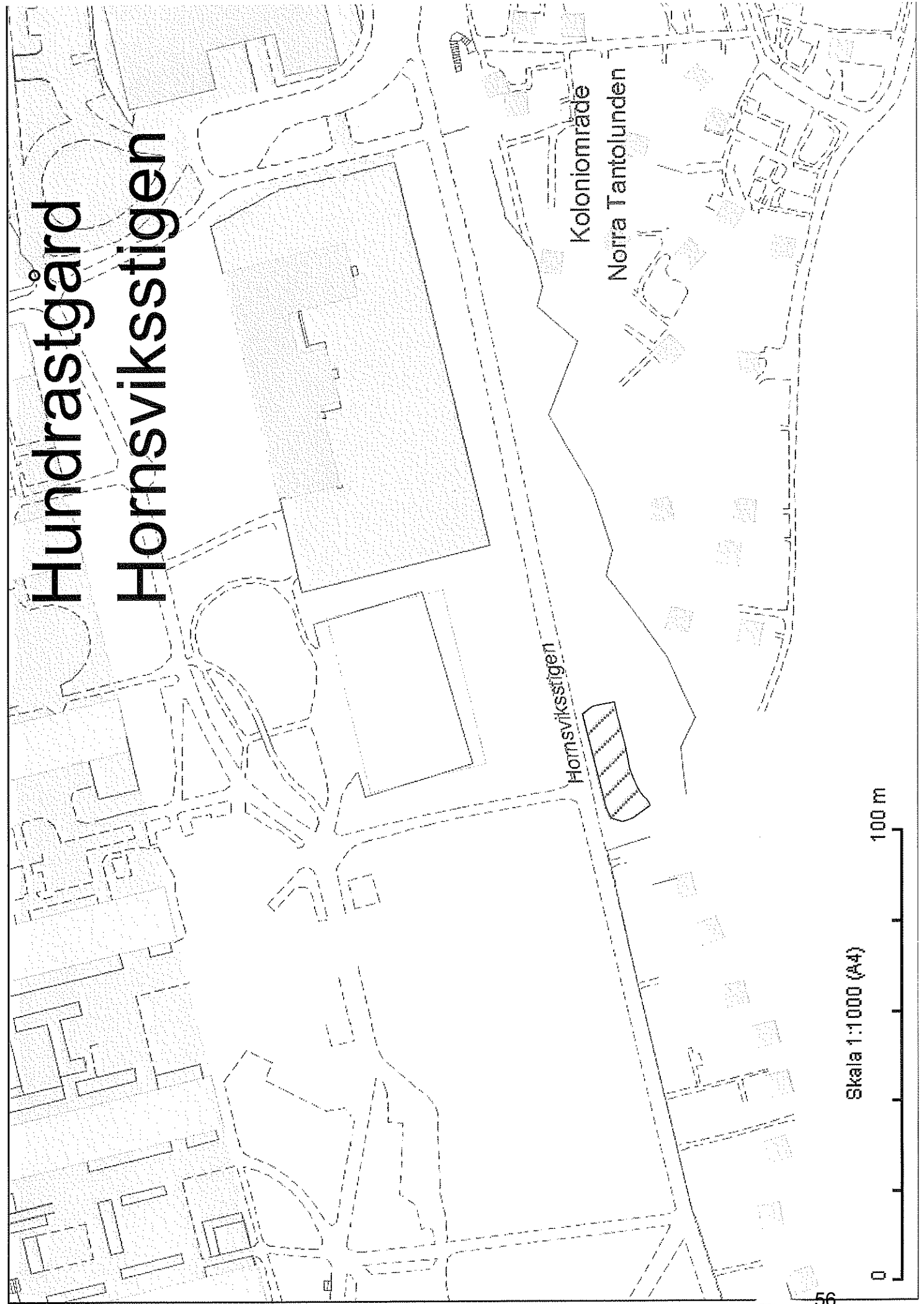
Skala 1:1000 (A4)

100 m

0

Hundrastgård Kristinehovs malmgård





Hundrastgård Hornsviksstigen

Koloniområde
Norra Tantolunden

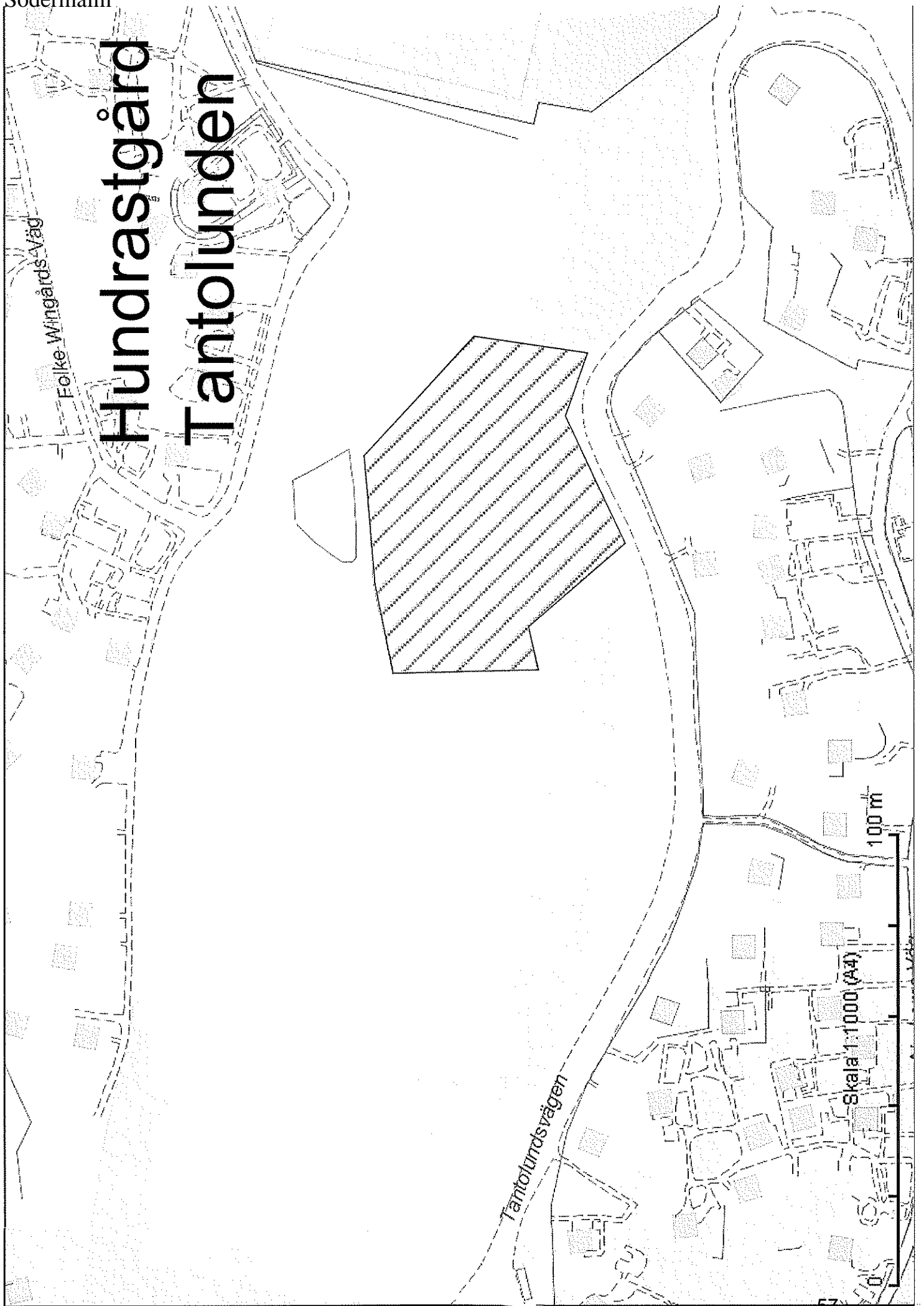
Hornsviksstigen

Skala 1:1000 (A4)

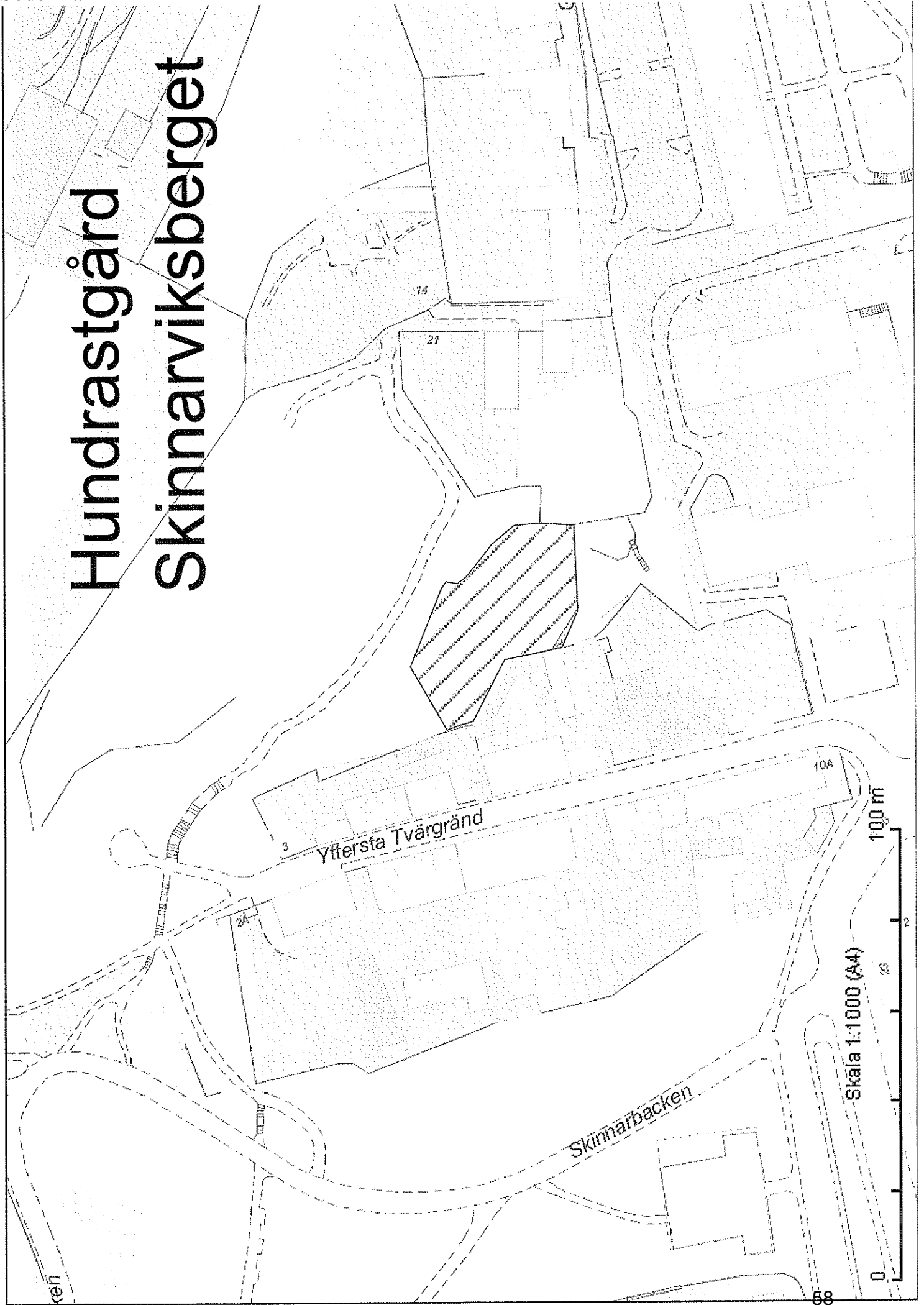
100 m

0

Hundrastgård Tantolunden



Hundrastgård Skinnarviksberget



Hundrastgård Monteliusvägen

Söder Mälarstrand

Monteliusvägen

Monteliusvägen

Lilla Skinnarviksgränd

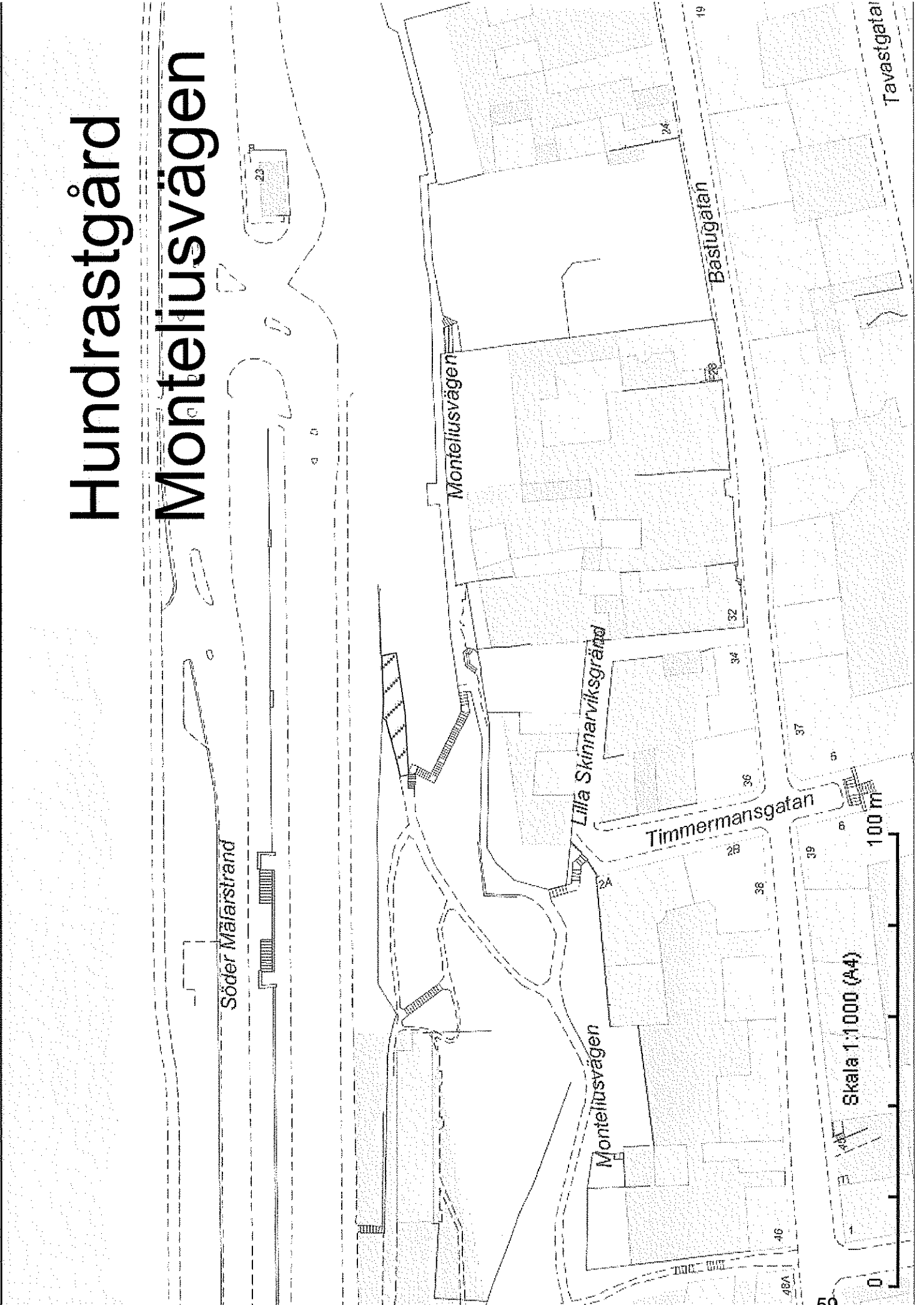
Timmermansgatan

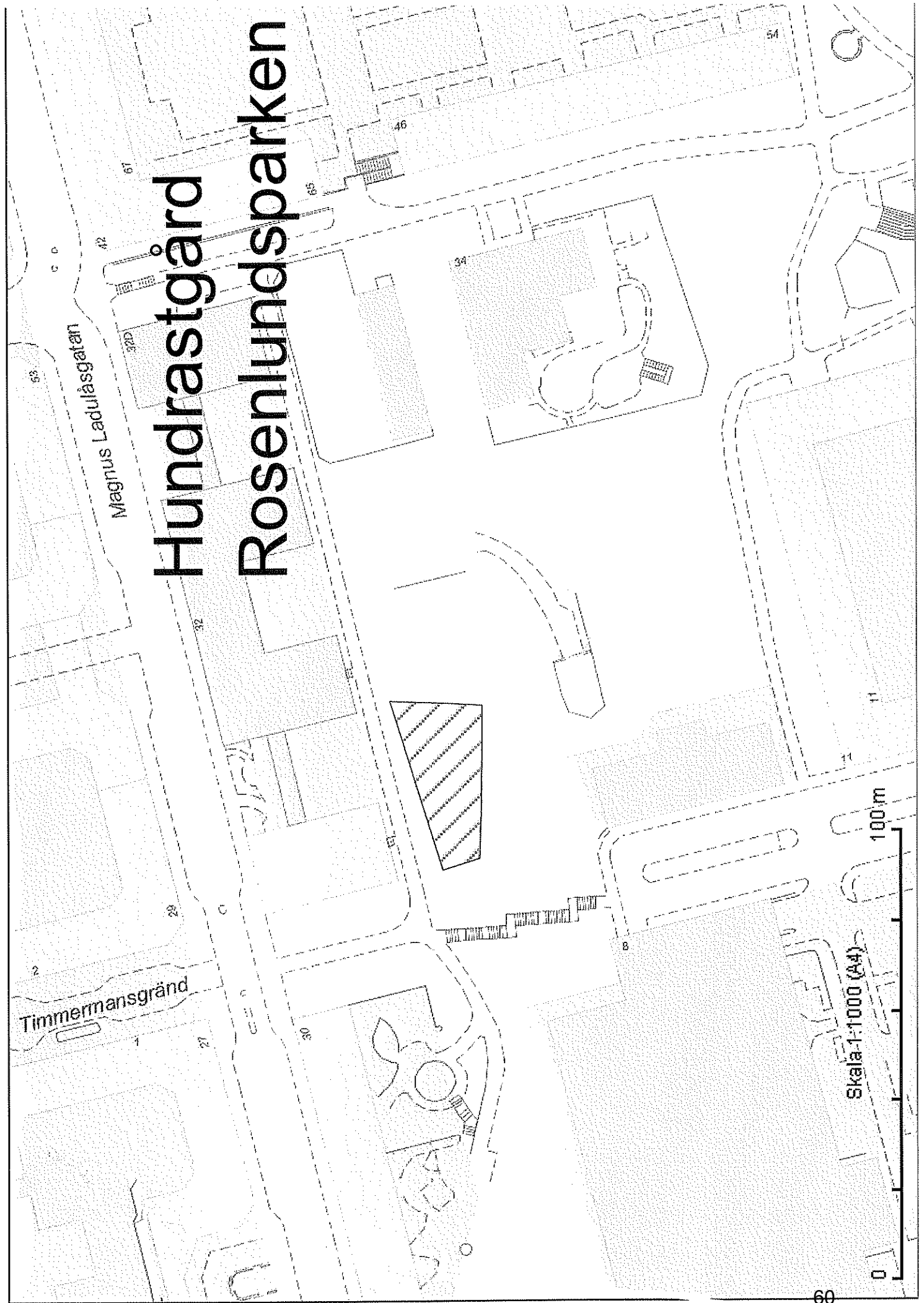
Bastugatan

Tavastgatan

Skala 1:1000 (A4)

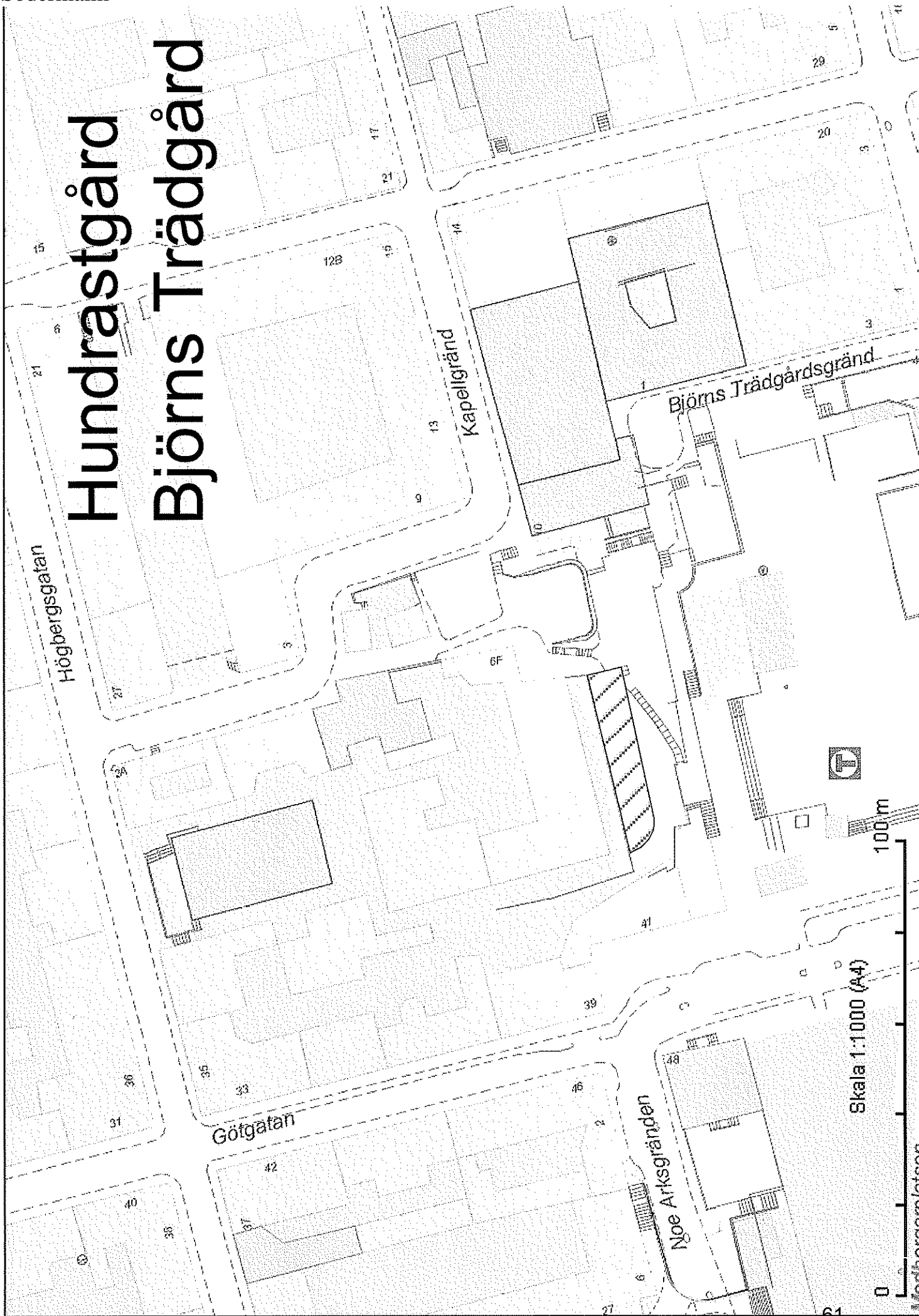
100 m





Hundrastgård Rosenlundsparken

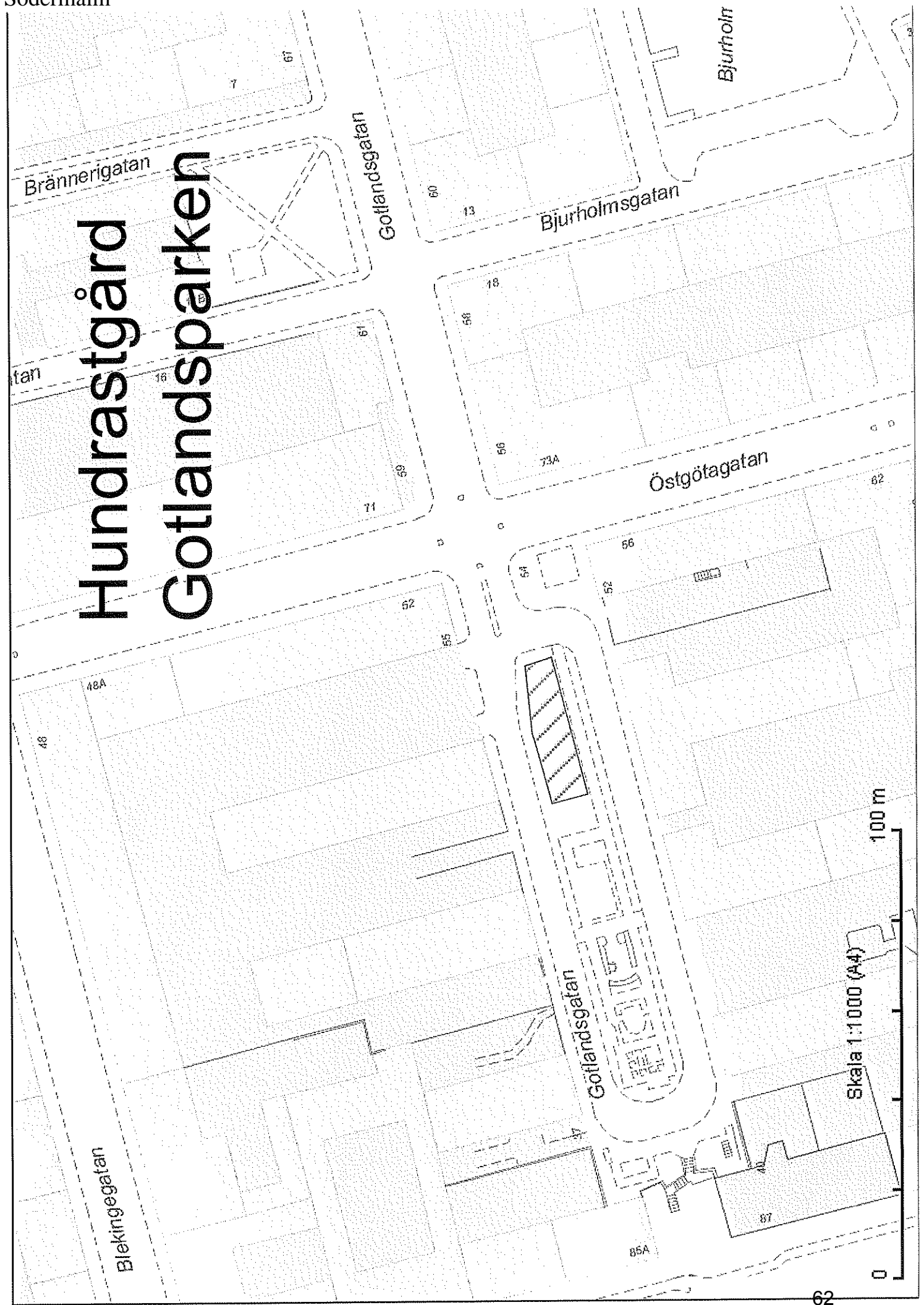
Hundrastgård Björns Trädgård



Skala 1:1000 (A4)

100 m

Hundrastgård Gotlandsparken



Hundrastgård Malongenparken

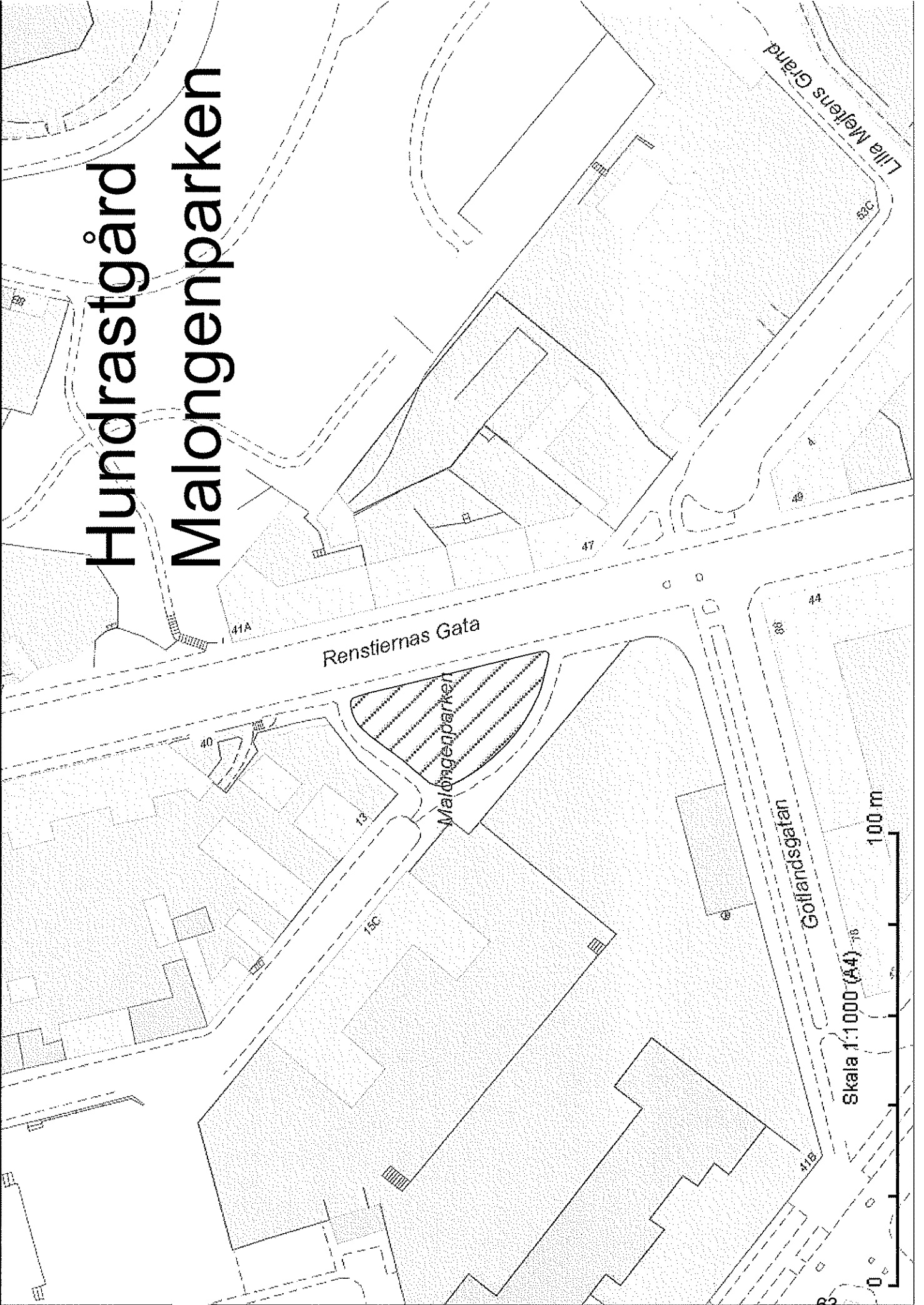
Renstiernas Gata

Malongenparken

Gofflandsgatan

Skala 1:1000 (A4)

100 m



Hundrastgård Vitbergsparken

Koloniområde
Barrängen

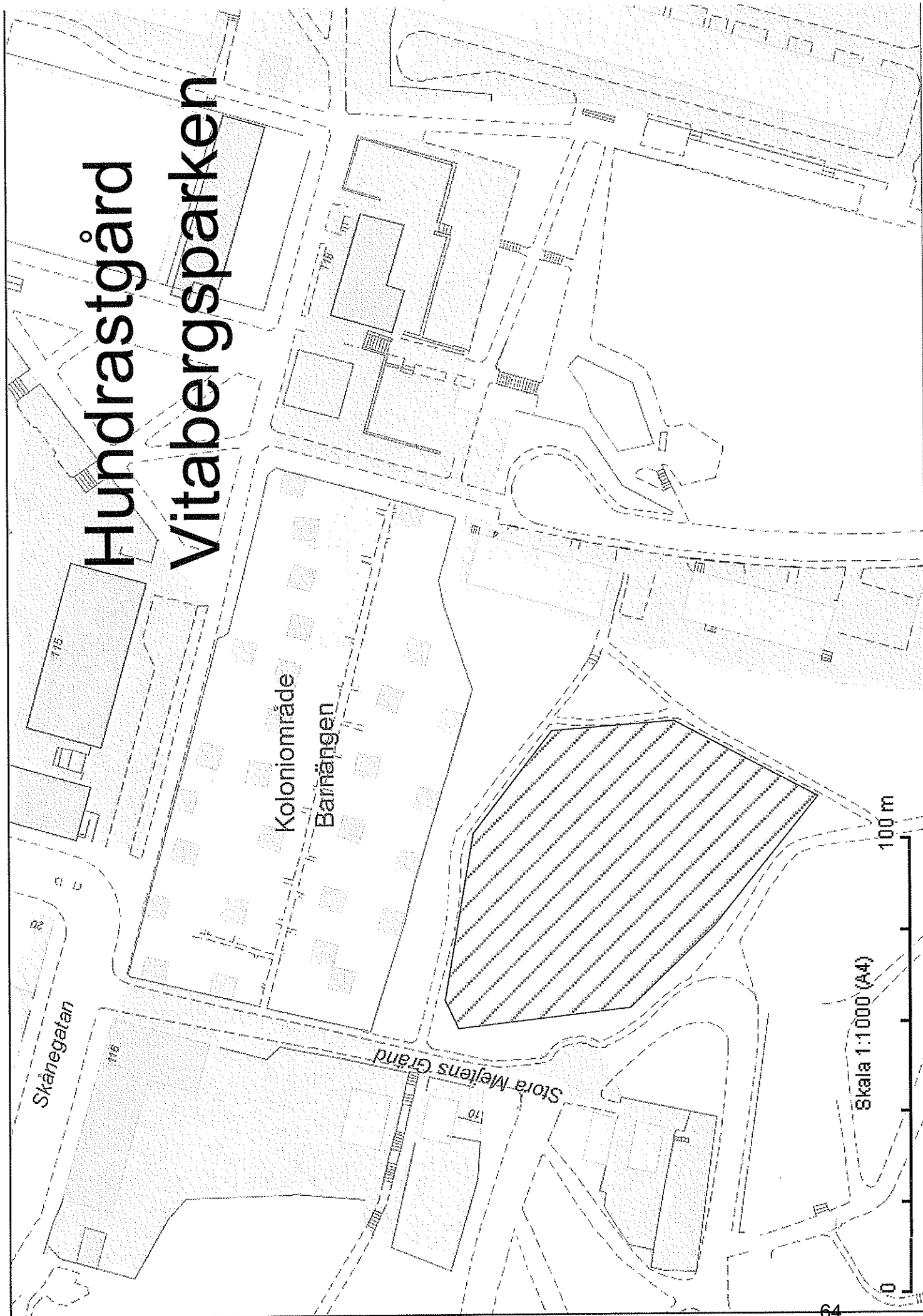
Skånegatan

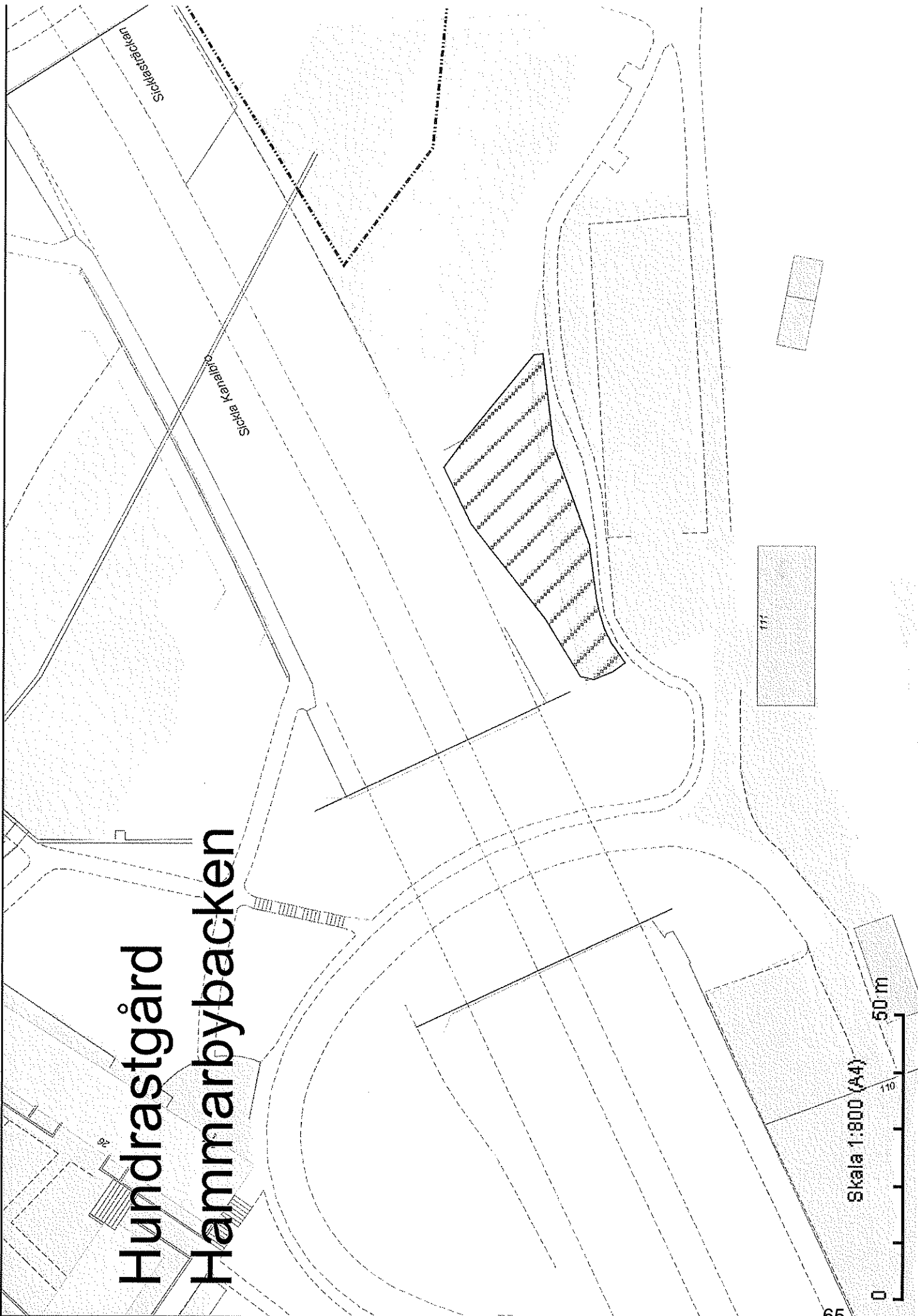
Stora Mejlens Gränd

Skala 1:1000 (A4)

100 m

0



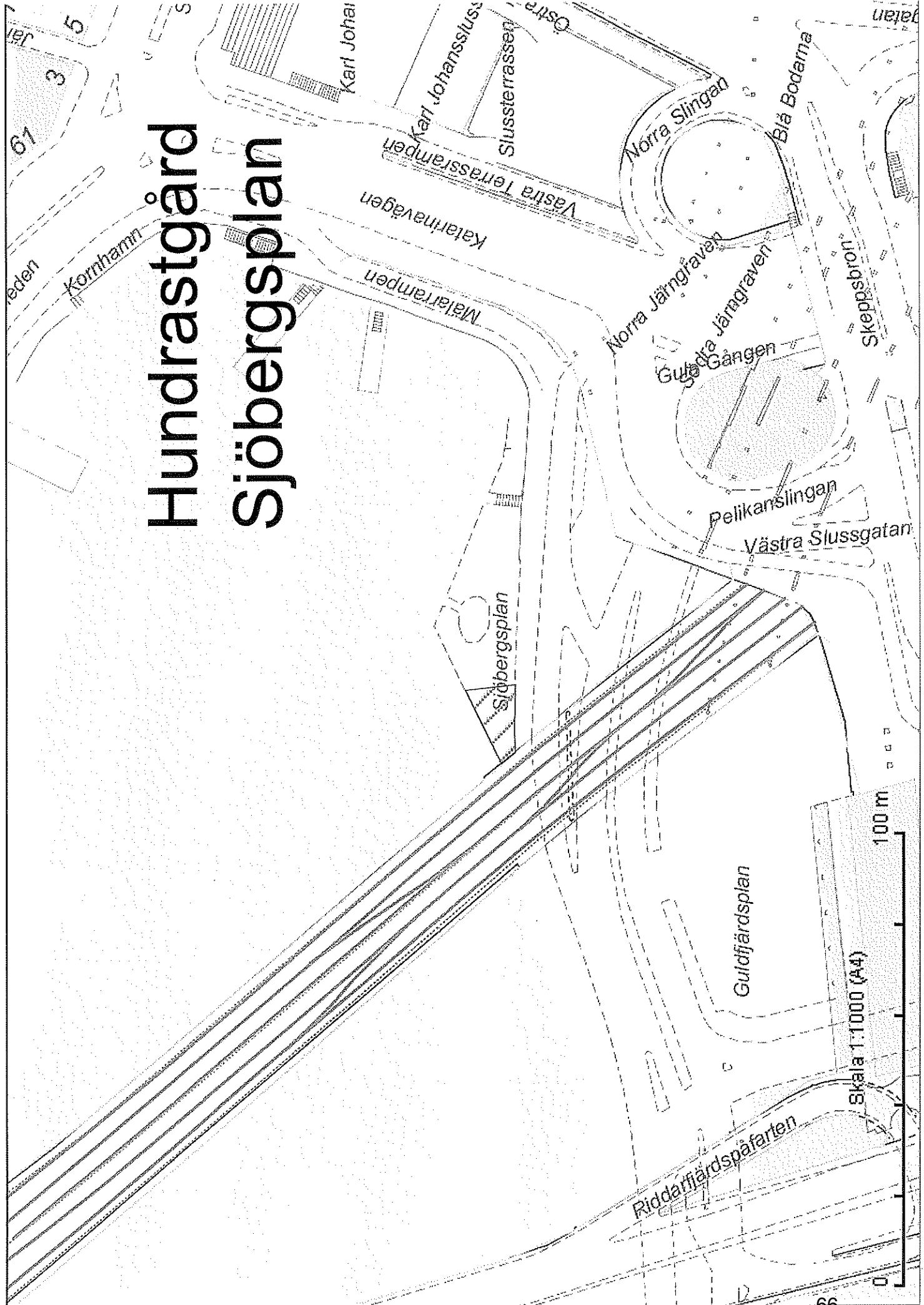


Hundrastgård Hammarbybacken

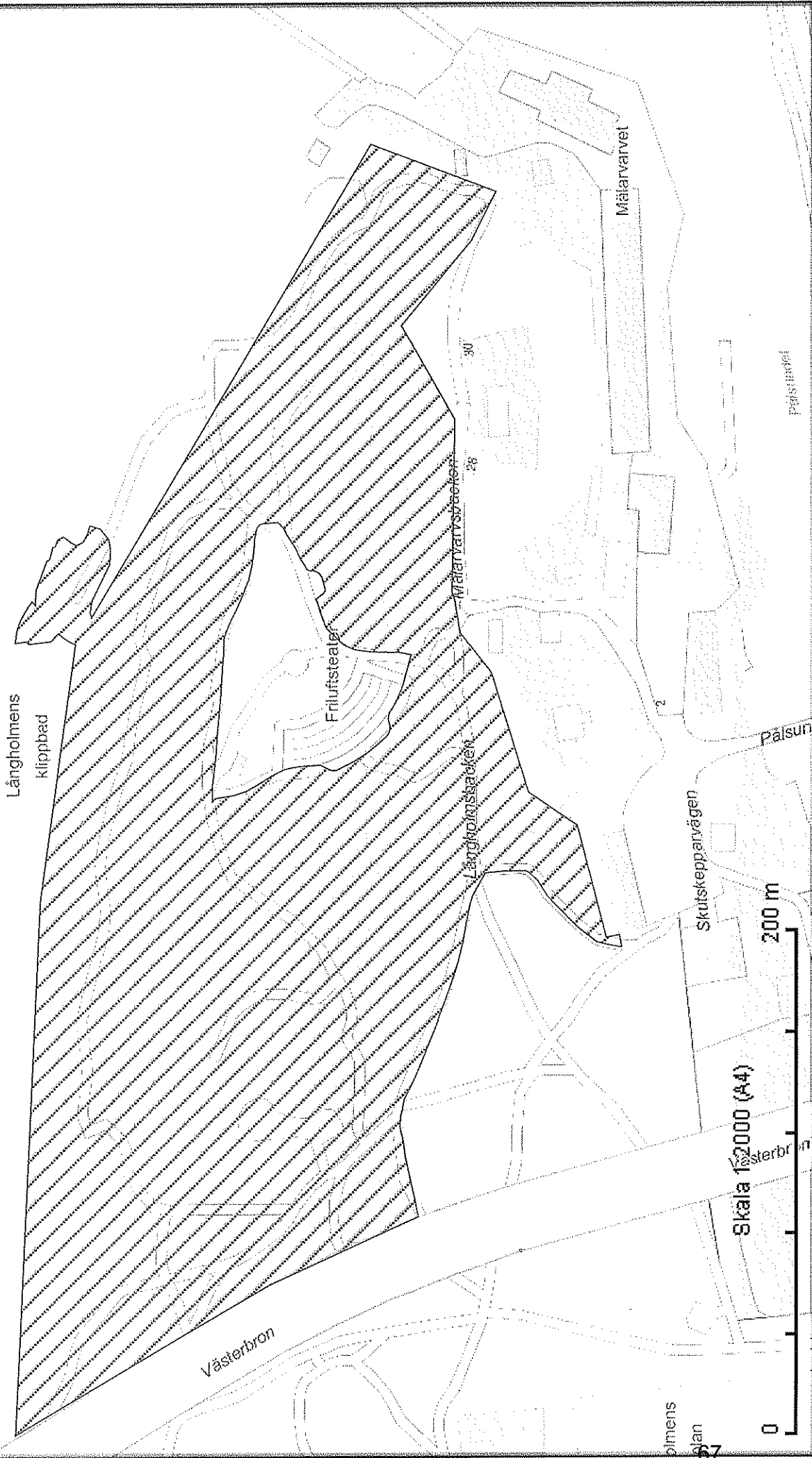
Skala 1:800 (A4)

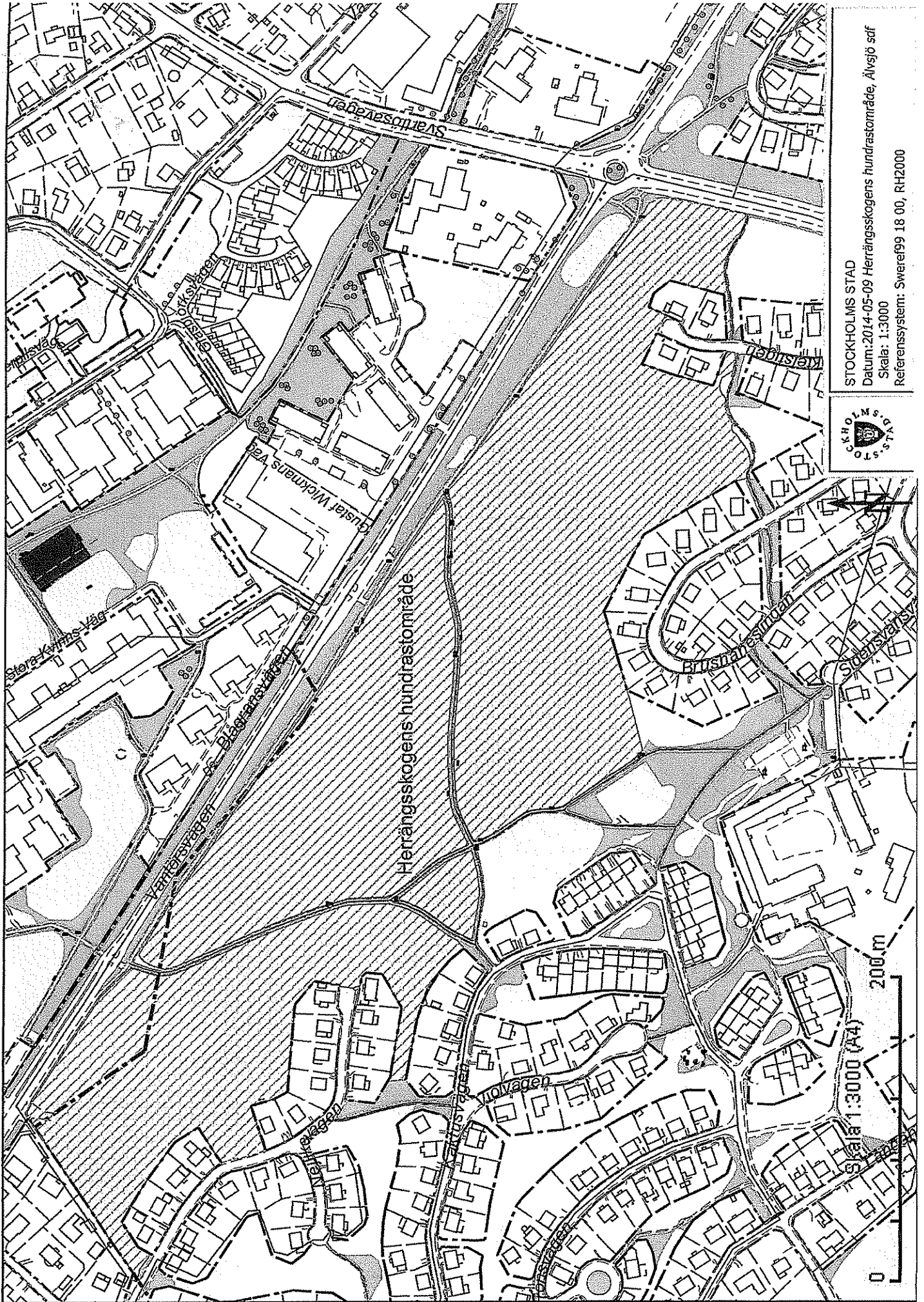


Hundrastgård Sjöbergsplan



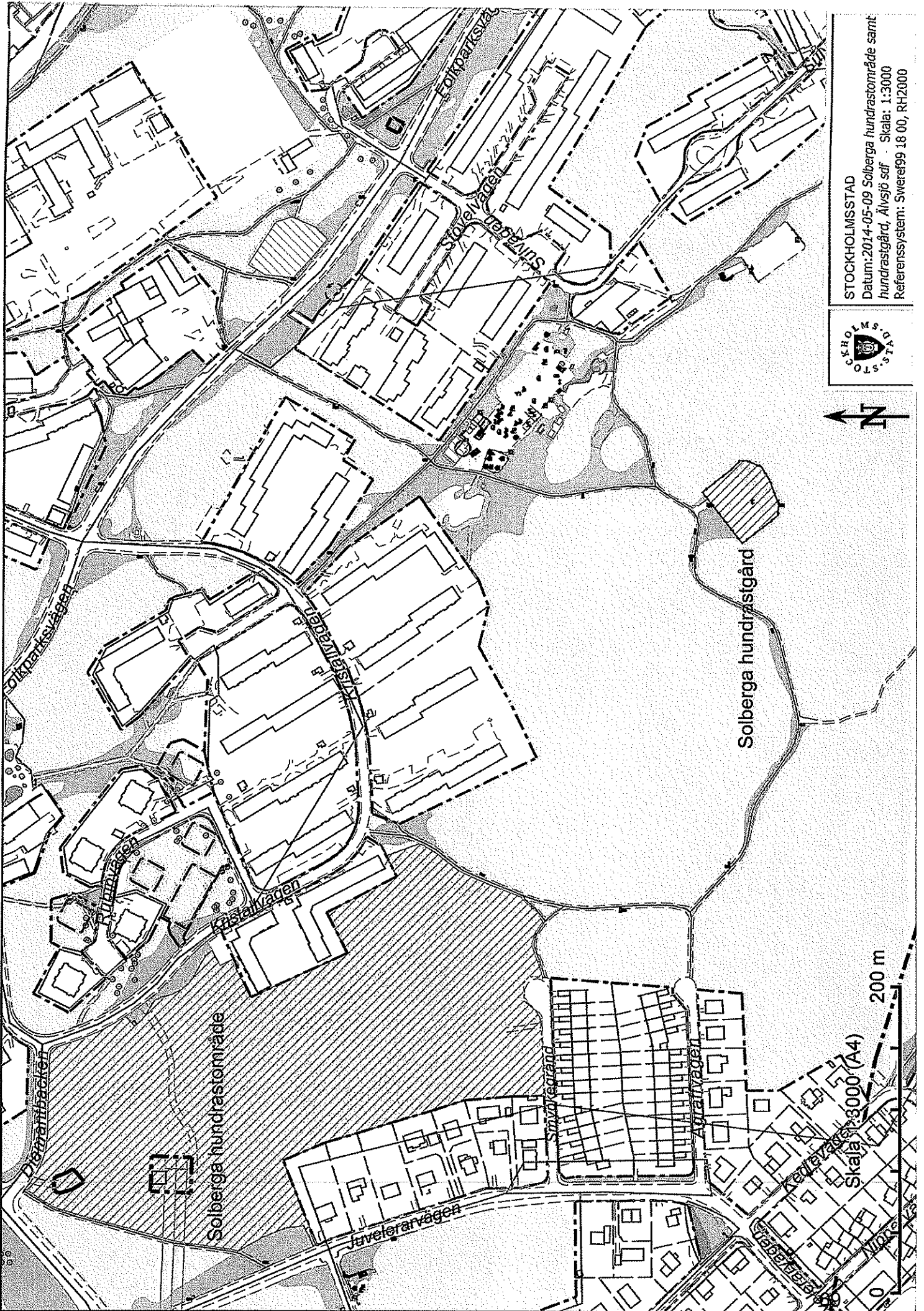
Hundrastområde Långholmen



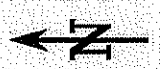


STOCKHOLMS STAD
 Datum: 2014-05-09 Herrängskogens hundrastområde, Älvsjö sdf
 Skala: 1:3000
 Referenssystem: Sweref99 18 00, RH2000






STOCKHOLMSSTAD
 Datum: 2014-05-09 Solberga hundrastområde samt hundrastgård, Älvsjö scf · Skala: 1:3000
 Referenssystem: Sweref99 18 00, RH2000



Skala: 1:3000 (A4)
 200 m



STOCKHOLMSSTAD
 Datum: 2014-05-09
 Maskrosstigen hundrastområde
 Älvsjö sdf
 Skala: 1:3000
 Referenssystem: Sweref99 18 00, RH2000



Skala 1:3000 (A4)
 200 m
 0

Platser anvisade för hundrastning inom Östermalms stadsdelsområde

Hundrastgård

Inhägnat område där hundar tillåts vara okopplade.

Hundrastningsområde

Oinhägnat parkområde där hundar tillåts vara okopplade.

- 1.** Hundrastgård i Ekhagen
cirka 980 m²
- 2.** Hundrastgård i Hjorthagsparken
cirka 3 630 m²
- 3.** Hundrastgård i Tessinparken
cirka 220 m²
- 4.** Hundrastgård i Humlegården
cirka 960 m²
- 5.** Hundrastgård på Sportfältet
cirka 2 770 m²
- 6.** Hundrastningsområde i Hjorthagen
cirka 13 750 m²
- 7.** Hundrastningsområde i Lill-Janskogen
cirka 100 000 m²
- 8.** Hundrastningsområde på Gärdet
cirka 395 000 m²

