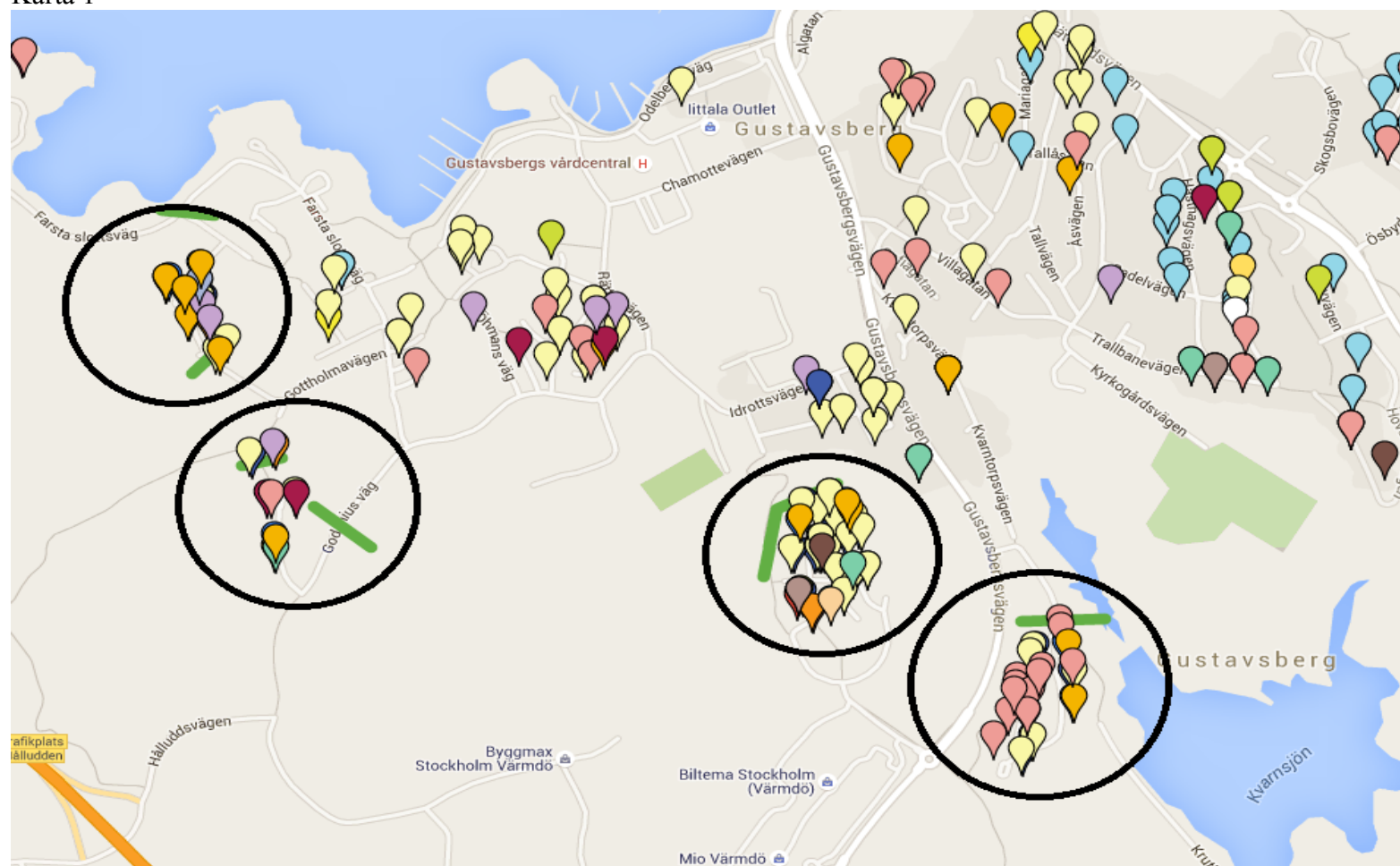
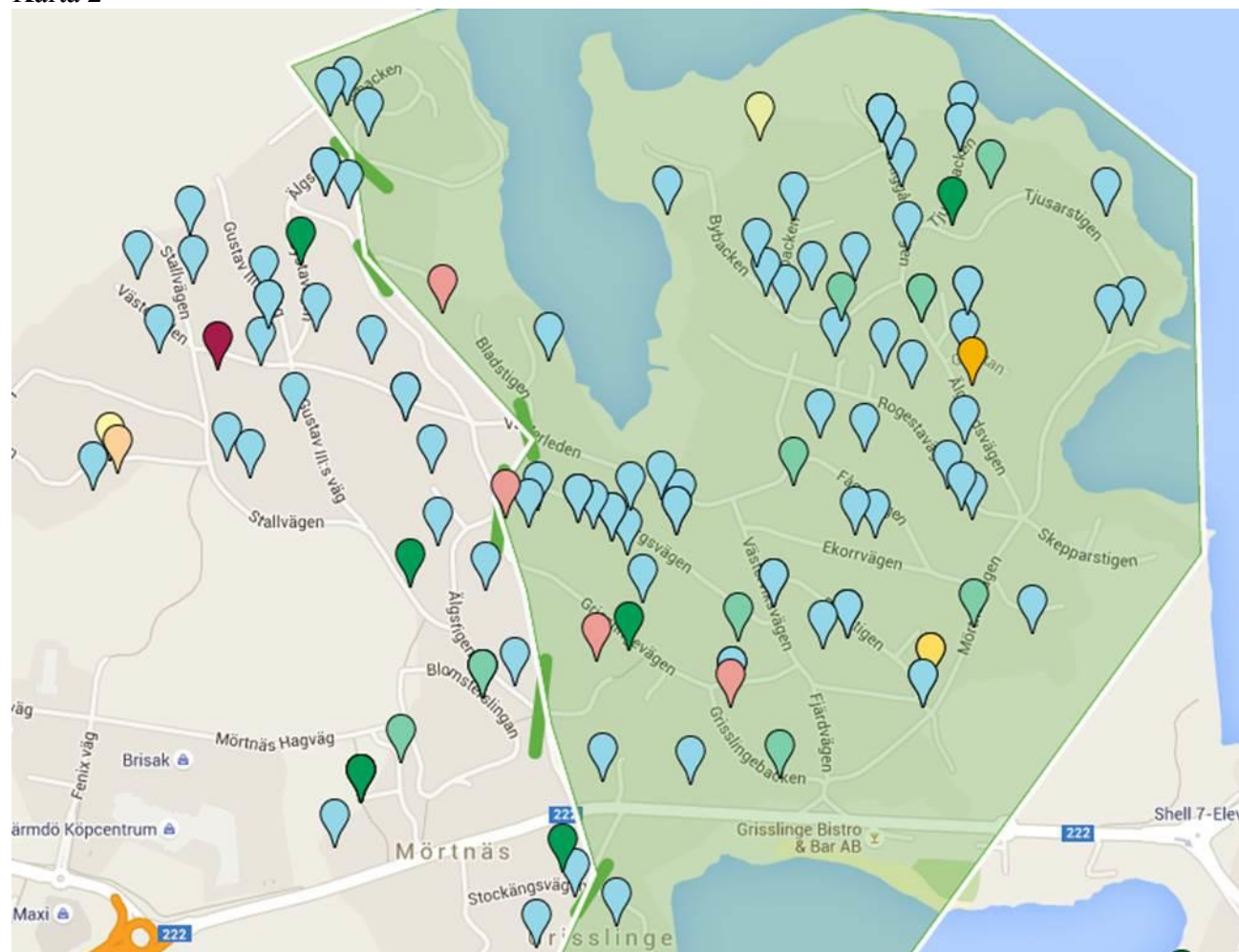


## Bilagor Karta 1



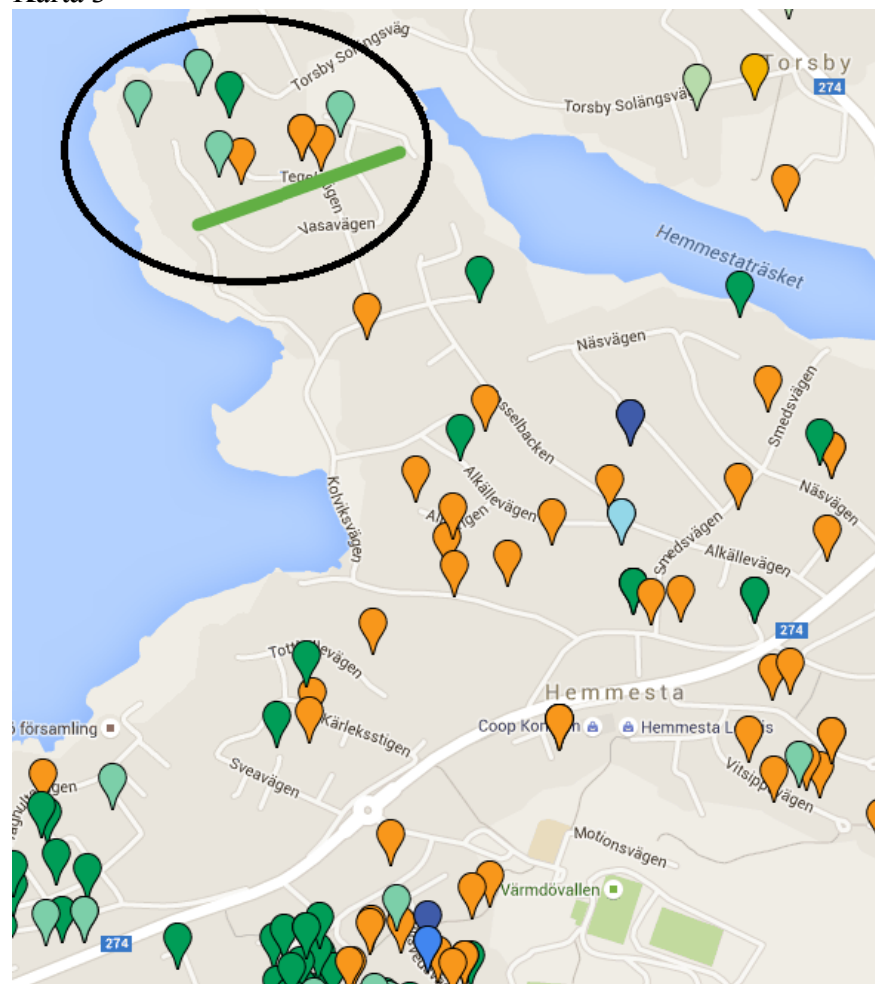
Kartan visar centrala Gustavsberg. De ljusgula plupporna representerar elevers boende som går i sin grundplaceringskola. Varje plupp kan representera flera elever boende på samma adress. Plupporna med andra färger representerar elevers boende som valt en annan skola. Det gröna strecken är var avståndsgränsen 2 km skulle komma att gå till grundplaceringskolan. De inringade områdena är de områden som ligger längre bort än 2 km från grundplaceringskolan. Kartan visar elever årskurs 1-3.

## Karta 2



Kartan visar Mörtnäs. De ljusblå plupparna representerar elevers boende som går i sin grundplaceringskola. Varje plupp kan representera flera elever boende på samma adress. Plupparna med andra färger representerar elevers boende som valt en annan skola. Det gröna strecken är var avståndsgrens 2 km skulle komma att gå till grundplaceringskolan. Elever i det mörkmarkerade området har mer än 2 km till grundplaceringskolan. Kartan visar elever årskurs 1-3.

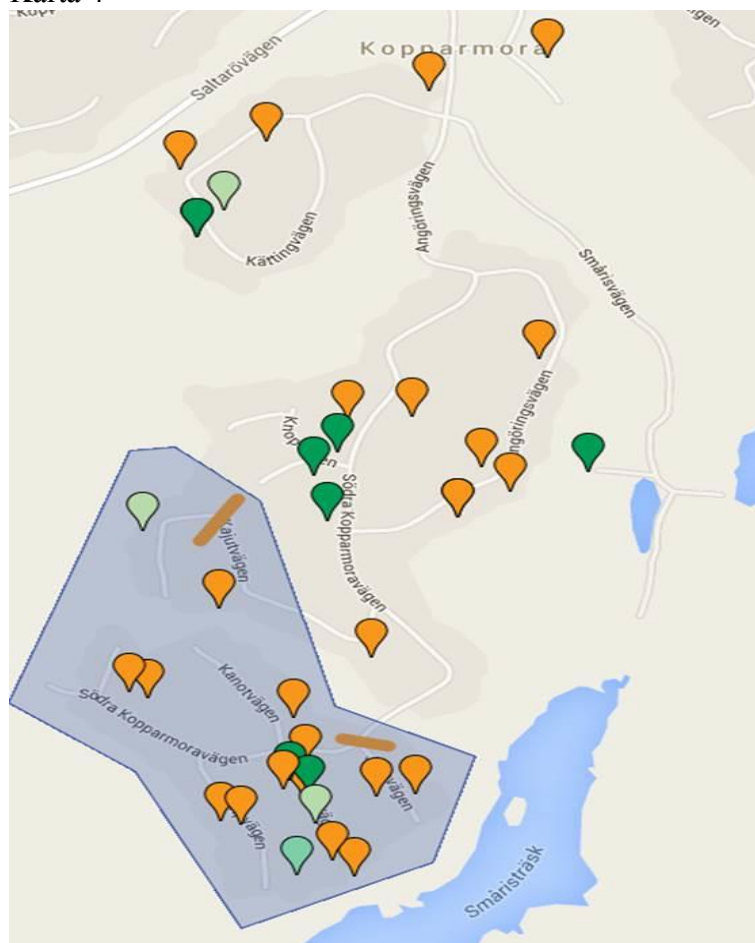
Karta 3



Kartan visar Kolvik. De orangefärgade plupporna representerar elevers boende som går i sin grundplaceringsskola. Varje plupp kan representera flera elever boende på samma adress. Plupporna med andra färger representerar elevers boende som valt en annan skola. Det gröna strecken är var avståndsgränsen 2 km skulle komma att gå till grundplaceringsskolan. Det inringade området är det område som ligger längre bort än 2 km från grundplaceringsskolan. Kartan visar

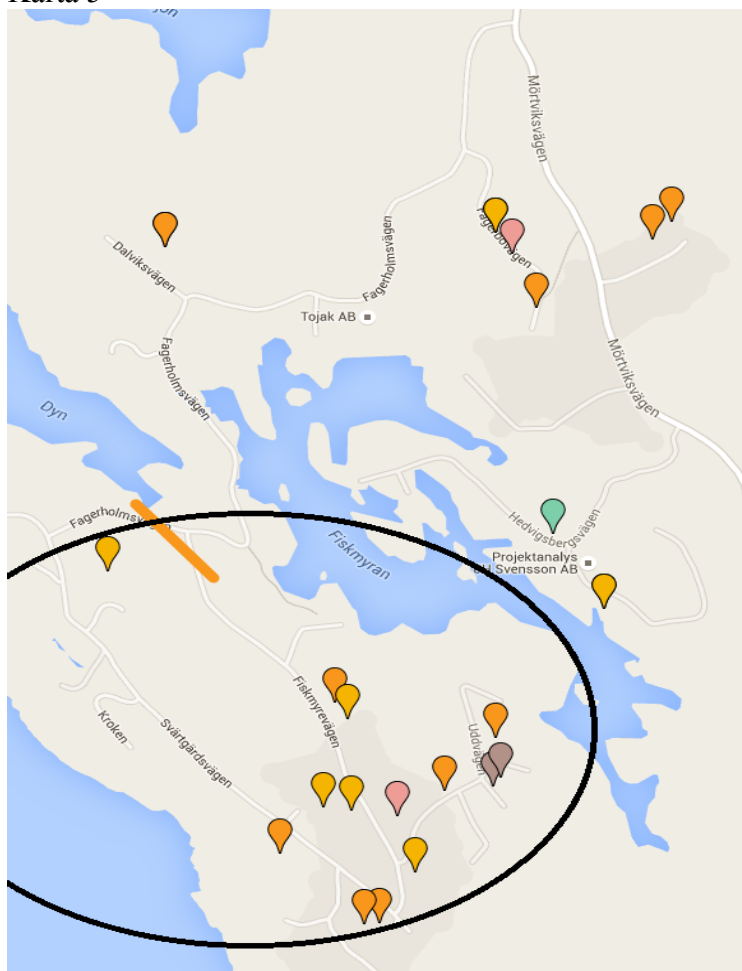
elever årskurs 1-3.

#### Karta 4



Kartan visar Södra Kopparmora. De orangefärgade plupporna representerar elevers boende som går i sin grundplaceringskola. Varje plupp kan representera flera elever boende på samma adress. Plupporna med andra färger representerar elevers boende som valt en annan skola. Det orangefärgade strecken är var avståndsgränsen 2 km till SL-busshållplats skulle komma att gå. Det mörkfärgade området är de område som ligger längre bort än 2 km från

grundplaceringsskolan. Kartan visar elever årskurs 1-3.  
Karta 5



Kartan visar området Fagerholm. De orangefärgade plupparna representerar elevers boende som går i sin grundplaceringsskola. Varje plupp kan representera flera elever boende på samma adress. Det orangefärgade strecken är var avståndsgränsen 2 km till SL-busshållplats skulle komma att gå. Det inringade området är de område som ligger längre bort än 2 km från grundplaceringsskolan. Kartan visar elever årskurs 1-3.