


2015-10-06

Dnr: 05616129

Ylwa Björkquist

Från:   
Skickat: den 6 oktober 2015 09:03  
Till: Funktion TK Trafikkontoret; Info SD10 ostermalm@stockholm.se  
Ämne: Framkomlighetsproblem som konsekvens av indragning av busshållplatser  
Bifogade filer: Skrivelse fr Ekhagsföreningen till TN o ÖSDN Sthlm 2015-10-06.pdf; ATT00001.txt; Bilaga 1 Ekhagenkarta.pdf; Bilaga 2 bilder.pdf

Hur ska vi ta oss till bussen? Vilken väg är framkomlig och vinterunderhålls?

Bifogat finner ni en skrivelse riktad till ledamöterna i trafiknämnden respektive Östermalms stadsdelsnämnd. I skrivelsen beskriver vi de framkomlighetsproblem som uppstått med anledning av att SL dragit in busshållplatser i bostadsområdet Ekhagen. Åtgärder behövs för att förbättra tillgängligheten. Skrivelsen går till båda nämnderna eftersom åtgärder krävs inom respektive nämnds ansvarsområde.

Vi önskar svar på skrivelsen.

Med vänlig hälsning

Marie Dreiman

Ordförande Föreningen Ekhagen  


Föreningen Ekhagen  
Åminnevägen 23  
104 05 Stockholm

2015-10-06

Till ledamöterna i trafiknämnden respektive Östermalms stadsdelsnämnd, Stockholms stad

SL:s indragning av busshållplatser i Ekhagen innebär stora framkomlighetsproblem - staden måste se över gångvägar och säkerställa snöröjning

Hej!

Vid midsommar i år drog SL, trots våra protester, in busshållplatserna Ekhagstorget och Ekhagsvägen i vårt bostadsområde. Närmaste busshållplats finns nu på Bergiusvägen. Att vi boende i Ekhagen kan ta oss dit över huvudtaget och på ett säkert sätt är stadens ansvar och här krävs åtgärder.

För att kunna ta sig dit från de övre delarna i vårt område finns tre alternativ (se bilaga 1 med bifogad karta).

Dels finns en gångväg från Ekhagstorget (rondellen på Torphagsvägen) som leder ned till Ekhagsvägen. Denna gångväg har en mycket kraftig lutning, vilket gör den problematisk året runt om man har rörelsesvårigheter eller har en barnvagn med sig. Vintertid ställer gångvägen till problem för de allra flesta.

Det andra alternativet för att till fots ta sig till busshållplatsen är att gå längs med Torphagsvägen. Här blockeras dock trottoarerna av ekar och det går inte att passera utan att kliva ut i körbanan. Vintertid är körbanan dessutom ofta det enda alternativet när det inte är tillräckligt snöröjt för att det ska gå att använda trottoarerna. Detta gäller inte bara trottoarerna längs med Torphagsvägen, utan även för Ekhagsvägen.

Det tredje alternativet är den långa trätrappan (96 steg) mellan Torphagsvägen och Åminnevägen. Steg börjar falla ihop och det är nödvändigt att ett kontinuerligt underhåll görs. Den upptrampade gångvägen över gräsmattan till busshållplatsen skulle kunna anläggas som en permanent gångväg.

Föreningen Ekhagen som är en intresseförening för boende i Ekhagen kräver mot bakgrund av ovanstående fyra saker:

- Att staden ser till att snöröjningen både på vägar och på gångvägar blir tillräcklig så att vi kan ta oss fram till fots och med cykel eller bil
- Att staden ser över den branta backen mellan Ekhagstorget och Ekhagsvägen för att öka tillgängligheten för personer med rörelsesvårigheter. Förslagsvis genom att bygga en bra trappa i den branta backen med vilplan och medar för barnvagnar.
- Att den långa trätrappan mellan Torphagsvägen och Åminnevägen underhålls.
- Att övriga gångvägar också ses över. Givetvis på ett sätt som innebär att ekarna bevaras!



2015 -10- 0 6

Dnr. 2015-616-1.2.3

## Bildillustration till skrivelsen

Bilaga 2 till skrivelse till Trafikkontoret och Stadsdelsförvaltningen Östermalm ”SL:s indragning av busshållplatser i Ekhagen innebär stora framkomlighetsproblem - staden måste se över gångvägarna” per x.



Bild 1

Gångväg från Ekthagstorget (rondellen på Torphagsvägen) som leder ned till Ekthagsvägen. Gångvägen har mycket kraftig lutning.



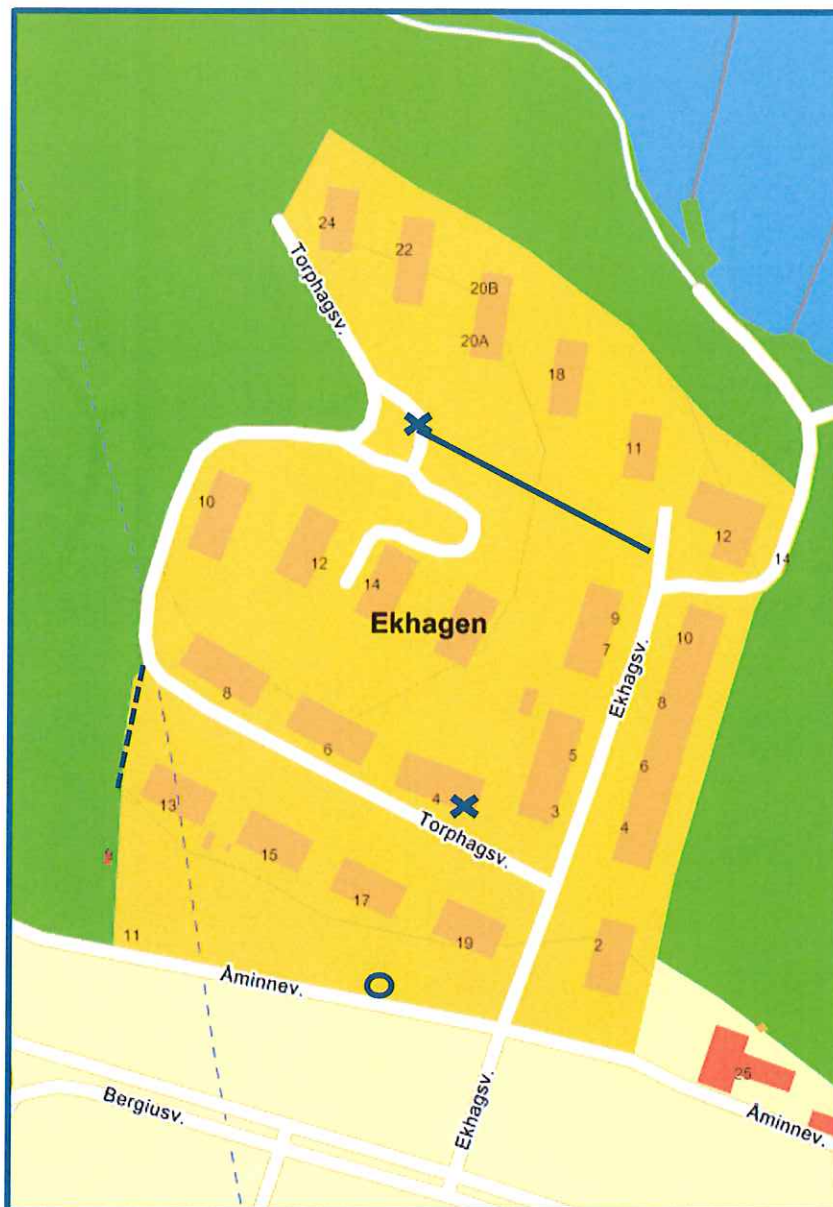
Bild 2

Tänkbar lösning för tillgänglighetsanpassning i den kraftiga lutningen. Bilden hämtad från Stora Lappkärrsberget.

Bilaga 1 till skrivelse till Trafikkontoret och Stadsdelsförvaltningen Östermalm "SL:s indragning av busshållplatser i Ekhagen innebär stora framkomlighetsproblem - staden måste se över gångvägarna" per x.

### Karta över bostadsområdet Ekhagen, Östermalms stadsdelsförvaltning, Stockholm

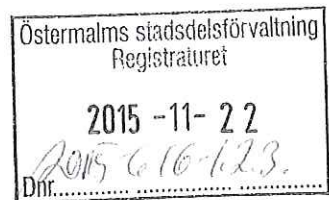
Busshållplatser indragna 2015-06-19, "Ekhagsvägen" respektive "Ekhagstorget" markerade med kryss (tidigare linje 40). Befintlig busshållplats "Bergiusvägen" markerad med ring. Gångväg från Ekhagstorget till Ekhagsvägen markerad med heldragen linje. Trätappa från Torphagsvägen till Åminnevägen markerad med streckad linje.





Föreningen Ekhagen  
Åminnevägen 23  
104 05 Stockholm

2015-11-21



Till ledamöterna i trafiknämnden respektive Östermalms stadsdelsnämnd, Stockholms stad

Förtydligande av skrivelse "SL:s indragning av busshållplatser i Ekhagen innebär stora framkomlighetsproblem - staden måste se över gångvägar och säkerställa snöröjning", . dnr 2015-616-1.2.3

Hej!

Föreningen Ekhagen skulle vilja förtydliga följande i rubricerade skrivelse:

Det faktum att busstrafiken dragits in har aktualiserat behovet av åtgärder för att förbättra tillgängligheten i området, men vi vill understryka att dessa åtgärder är nödvändiga oavsett om busshållplatserna trafikeras eller ej. Det handlar om att förbättra framkomligheten för gående i Ekhagen samt minska den skaderisk som idag är hög i områdets branta backe och trätrappor (se skrivelsen för mer information). De grundläggande faktorer (höjdskillnad och framkomlighet på trottoarer) som motiverar busstrafik in i Ekhagen kan endast i begränsad utsträckning påverkas av de åtgärder som vi kräver i skrivelsen till staden, och därför arbetar Föreningen Ekhagen aktivt för att busshållplatserna åter ska trafikeras av SL.

Med vänlig hälsning

Marie Dreiman  
Ordförande, Föreningen Ekhagen