

Utlåtande 2016:10 RI (Dnr 123-1866/2015)

Årstastråket inom del av fastigheten Årsta 1:1 och Enskede gård 1:1

Reviderat inriktningsbeslut samt genomförandebeslut 2

Överenskommelse om exploatering med försäljning för bostäder med JM AB

Kommunstyrelsen föreslår att kommunfullmäktige beslutar följande.

1. Inriktningen för projektet godkänns. Exploateringsnämnden medges rätt att fortsätta utreda förutsättningarna för exploatering inom återstående etapper av Årstastråket till en investeringsutgift om 95 mnkr.
2. Exploateringsnämnden medges rätt att genomföra exploatering inom del av Årsta 1:1 (Årstastråket del av etapp 2 detaljplan Glavs fjorden, Sävlången och Ormlången) omfattande investeringsutgifter om 122 mnkr. Utgifterna för 2016 ska rymmas inom nämndens investeringsbudget. Utgifterna för kommande år behandlas i budget för 2017.
3. Försäljning av del av Årsta 1:1 (Glavs fjorden och Sävlången) till en total försäljningsinkomst om ca 388 mnkr godkänns. Exploateringsnämnden får i uppdrag att teckna erforderliga avtal.

Föredragande borgarrådet Karin Wanngård anför följande.

Ärendet

Årstastråket utgör en koppling mellan stadsutvecklingsprojekten Årstafältet och Söderstaden. Antalet lägenheter har i det reviderade inriktningsbeslutet ökat från 2 000 till ca 3 000.

Utbyggnaden av Årstastråket medför investeringar för staden i ombyggnad av befintliga huvudgator, nya broar med passager för gående och cyklisterna under tvärbanan, iordningställande av nya eller upprustning av befintliga parker och grönstråk. Investeringsutgifterna beräknas till drygt 911 mnkr och investeringsinkomsterna bedöms uppgå till ca 127 mnkr i löpande prisnivå. Försäljningsinkomsterna uppgår till 1 919 mnkr.

Genomförandebeslut 2 omfattar tre av de fyra detaljplaner som ingår i etapp 2. Detaljplan Glavs fjorden innehåller 120 lägenheter (JM) och en fri- liggande förskola (Skolfastigheter i Stockholm AB (SISAB)) om fem avdelningar samt en aktivitetspark. Detaljplan Sävlången innehåller 120 lägenheter (JM) norr om tvärbanan, ett nytt parkstråk samt 160 lägenheter och en förskolelokal med ca 4 avdelningar söder om tvärbanan (AB Stockholms hem). Detaljplan Ormlången innehåller ett studenthus med 100 lägenheter (AB Familjebostäder) och en förskolelokal med 4 avdelningar i två bottenplan. En ny park anläggs mellan Årstavägen och Årstafältet. Överenskommelse om exploatering med försäljning kommer att tecknas med JM AB. Överenskommelse om exploatering med upplåtelse av tomträtt kommer att tecknas med SISAB och AB Familjebostäder.

Beredning

Ärendet har initierats av exploateringsnämnden och remitterats till stadsledningskontoret.

Stadsledningskontoret konstaterar att antalet lägenheter i det reviderade inriktningsbeslutet har ökat från 2 000 till ca 3 000 och att det därmed bidrar till stadens mål om ett ökat bostadsbyggande. Stadsledningskontoret konstaterar vidare att projektets lönsamhet har förbättrats i jämförelse med det tidigare inriktningsbeslutet.

Mina synpunkter

Stockholm behöver fler bostäder, inte minst hyresrätter. Målet för bostadsbyggandet är att det ska byggas 40 000 bostäder till år 2020. Detta är en kraftfull höjning av takten i bostadsbyggandet.

Årsta är ett av de största stadsutvecklingsområdena i Stockholm. Bebyggelsen längst med Årstastråket och på Årstafältet kommer att innebära nästan 10 000 nya bostäder i ett centralt läge i Stockholm.

Det aktuella ärendet innebär att antalet bostäder ökar längst Årstastråket, från 2 000 till 3 000. Detta ligger väl i linje med den politiska majoritetens höga ambitioner för bostadsbyggandet.

Bilagor

1. Reservationer m.m.
2. Nuvärdeskalkyl och exploateringsnyckeltal för inriktningsbeslut

Borgarrådsberedningen tillstyrker föredragande borgarrådets förslag.

Kommunstyrelsen delar borgarrådsberedningens uppfattning och föreslår att kommunfullmäktige beslutar följande.

1. Inriktningen för projektet godkänns. Exploateringsnämnden medges rätt att fortsätta utreda förutsättningarna för exploatering inom återstående etapper av Årstastråket till en investeringsutgift om 95 mnkr.
2. Exploateringsnämnden medges rätt att genomföra exploatering inom del av Årsta 1:1 (Årstastråket del av etapp 2 detaljplan Glavsfjorden, Sävlången och Ormlången) omfattande investeringsutgifter om 122 mnkr. Utgifterna för 2016 ska rymmas inom nämndens investeringsbudget. Utgifterna för kommande år behandlas i budget för 2017.
3. Försäljning av del av Årsta 1:1 (Glavsfjorden och Sävlången) till en total försäljningsinkomst om ca 388 mnkr godkänns. Exploateringsnämnden får i uppdrag att teckna erforderliga avtal.

Stockholm den 27 januari 2016

På kommunstyrelsens vägnar:
KARIN WANNGÅRD

Ulrika Gunnarsson

Ersättaryttrande gjordes av Karin Ernlund (C) och Erik Slottner (KD) enligt följande.

Vi välkomnar att det sker en avsevärd förtätning i detta centralt belägna område, i närhet till service och kollektivtrafik. Vi eftersträvar emellertid en tydligare stadsmässighet i utformningen av området i linje med stadens översiktsplan Promenadstaden. Till viss del präglas exploateringsområdet av en besvärlig geografi, men särskilt i området kring Bolidenplan finns det förutsättningar för urbanitet. Vi eftersträvar därför en sammanhängande bebyggelse utmed gatan längs Konstgutarvägen samt en tydligare inriktning med att skapa slutna kvarter i hela området. Vi uppskattar inslaget av höga hus i hörnen i etapp 3, det knyter även an till en historiskt hög bebyggelse i närheten, men förordar att våningsantalet ska öka ytterligare för att få in fler bostäder i detta attraktiva läge

Remissammanställning

Ärendet

Årstastråket utgör en koppling mellan stadsutvecklingsprojekten Årstafältet och Söderstaden. Antalet lägenheter har i det reviderade inriktningsbeslutet ökat från 2 000 till ca 3 000.

Utbyggnaden av Årstastråket medför investeringar för staden i ombyggnad av befintliga huvudgator, nya broar med passager för gående och cyklister under tvärbanan, iordningställande av nya eller upprustning av befintliga parker och grönstråk.

Exploateringsnämnden

Exploateringsnämnden beslutade vid sitt sammanträde den 12 november 2015 följande.

1. Exploateringsnämnden godkänner för sin del fortsatt utredning av förutsättningarna för exploatering inom Årstastråket, återstående etapper Valla torg - Vallastråket (del av etapp 2) och Bolidenplan (etapp 3) samt föreslår att kommunfullmäktige godkänner inriktningen för projektet och ger exploateringsnämnden, genom exploateringskontoret, i uppdrag att fortsätta utredningarna upp till 95 mnkr. Reviderat inriktningsbeslut.
2. Exploateringsnämnden godkänner för sin del genomförandet av exploatering inom del av Årsta 1:1 (Årstastråket del av etapp 2 detaljplan Glavs fjorden, Sävlången och Ormlången) omfattande investeringsutgifter om 122 mnkr samt föreslår att kommunfullmäktige godkänner genomförandet och ger exploateringsnämnden genom exploateringskontoret, i uppdrag att genomföra projektet Genomförandebeslut 2.
3. Exploateringsnämnden ger för sin del kontoret i uppdrag att träffa överenskommelse om exploatering mellan nämnden och JM Bostad AB avseende del av Årsta 1:1 (Glavs fjorden och Sävlången) och träffa erforderliga avtal med en total försäljningsinkomst om ca 388 mnkr, enligt kontorets tjänsteutlåtande, samt föreslår att kommunfullmäktige godkänner försäljningen och ger kontoret i uppdrag att teckna erforderliga avtal.

Särskilt uttalande gjordes av ordföranden Jan Valeskog m.fl. (S), Elin Olsson m.fl. (MP) och Rikard Warlenius (V), bilaga 1.

Ersätтарыttrande gjordes av Marcus Berensson (C), bilaga 1.

Exploateringskontorets tjänsteutlåtande daterat den 10 oktober 2015 har i huvudsak följande lydelse.

Planeringen för Årstastråket har pågått sedan 2000. Projektet syftar till att skapa ca 3 000 nya bostäder för 7 500 invånare under en period av minst 10 år i ett centralt och attraktivt läge med god tillgång till kollektivtrafik, rekreation och service. I området finns också plats för ny skola, förskolor, idrottshall och lokaler för butiker och verksamheter. Projektet överensstämmer med stadens övergripande mål, inriktnings- och verksamhetsmålen i stadens budget och med målsättningen om nya bostäder i attraktiva miljöer för en växande befolkning.

Projektet innebär för stadens del investeringar i ombyggnad och komplettering av gatanätet, nya parker och gång- och cykelstråk samt förstärkning eller upprustning av befintliga parker och grönkompensation.

Investeringsanalys enligt nuvärdesmetoden redovisar positivt nettovärde om 1 377 mnkr. De sammanlagda utgifterna i löpande prisnivå beräknas till cirka 787 mnkr och investeringsinkomsterna beräknas till ca 127 mnkr. Försäljningsinkomster beräknas till 1 919 mnkr och reavinsten beräknas till 1 883 mnkr. Projektets täckningsgrad inklusive nedlagda nettoutgifter beräknas till 233 %. Resultatet är väsentligt bättre än i det förra inriktningsbeslutet från 2011 som visade ett positivt nuvärde om 435 mnkr. Orsaken till det är främst ökade markpriser och att uppskattningen om framtida prisutveckling i det förra beslutet var försiktig. En jämförelse i tabellform mellan inriktnings- och genomförandebesluten finns i avsnittet om ekonomiska konsekvenser för staden.

Exploateringsprojekten ska i huvudsak vara lönsamma för att utgifterna för infrastruktur och kommunal service ska kunna bäras av intäkterna i projekten. Utgifter har ökat i form av t ex fler gator, parker och nya eller ombyggda gator, lokaler för offentlig service och skola. Det finns därför anledning att se över utgifter och intäkter i samband med genomförandebeslut för kommande etapper.

Genomförandebeslutet för andra etappen har också ett positivt nuvärde om 232 mnkr. De sammanlagda utgifterna i löpande prisnivå beräknas till cirka 122 mnkr. Täckningsgrad inklusive nedlagda nettoutgifter 273%.

Försäljningsinkomster för andra etappen beräknas till 388 mnkr. Expertrådet har godkänt priserna för bostäder resp kommersiella lokaler under 2013 (etapp 2) samt 2015 (etapp 3).

Genomförandebeslutet för etapp 2 föreslås fattas innan de tre detaljplaner som beslutet avser har antagits. Detta för att möjliggöra genomförande av åtgärder som påverkar tvärbanan samordnat med Trafikförvaltningens egna tågavstängningar som är

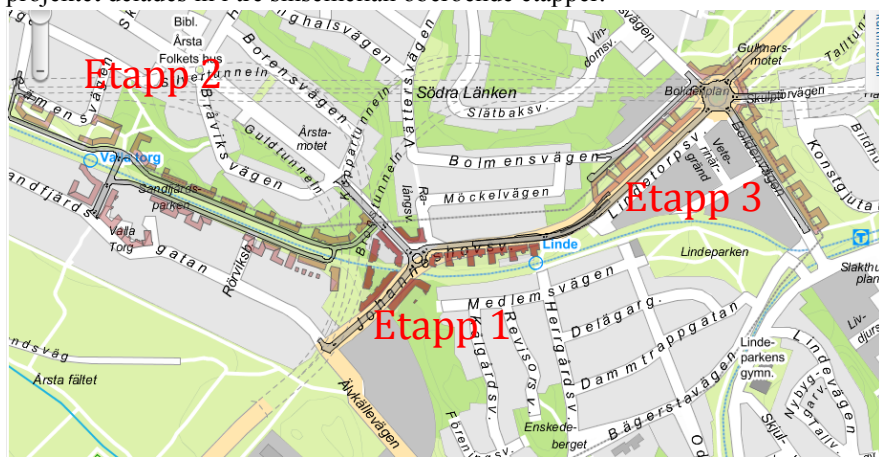
planerade till 2017. De mest omfattande av dessa är två nya broar för tvärbanans spårtrafik som kan genomföras inom gällande detaljplan. Två av de tre planerna har dock kommit så långt som till granskning kommande årsskifte. Avstämning har skett med stadsledningskontoret 2015-10-12 och löpande med berörda nämnder i övrigt.

Reviderat inriktningsbeslut

Bakgrund

Årstastråket mellan Årsta, Enskede Gård, Johanneshov och Slakthusområdet genomförs sedan Södra länken öppnats för trafik och staden investerat 645 mnkr i tunnelförläggning av två kraftledningar. Projektet överensstämmer med Promenadstaden – översiktsplan 2010 - och stadens visionsarbete för Söderstaden. Årstastråket kopplar ihop Årstafältet och Söderstaden.

Planeringen har pågått sedan 2001 då JM, Familjebostäder och Sbc Bo erhöll en gemensam markanvisning för 1.000 lägenheter. Sedan följde programarbete varefter projektet delades in i tre sinsemellan oberoende etapper.



Årstastråket ursprunglig struktur, etapp 1 centralt, etapp 2 längs Sandfjärdsgatan/tvärbanan och etapp 3 mot Slakthusområdet

Programmet angav bl a följande:

- komplettera befintliga bostadsområden i Årsta med en ny struktur, koncentrerad till trafikstråk och knutpunkter.
- ny bebyggelse föreslogs få 5 våningar i genomsnitt, vid viktiga knutpunkter 6-7 våningar
- förbättra kontakten mellan Årstas stadsdelar främst mellan gamla Årsta och Valla Gärde respektive Årstafältet (etapp 2)
- mildra tvärbanans barriäreffekt genom flera nya plankorsningar mellan

spårväggator längs tvärbanan med inspiration från Hammarby sjöstad (etapp 2)

- stärkt ekologiskt stråk Årsta skog –Årstafältet (etapp 2)

Verksamhetsområdena runt Bolidenplan förutsattes i stort sett kvarligga oförändrade.

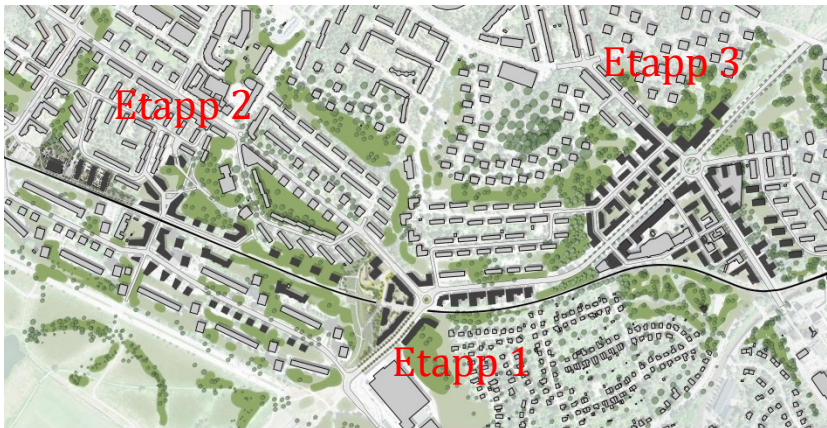
Stora delar av strukturerna berör tvärbanan och Södra länken.

Projektet drog ut på tiden på grund av svårigheten i att bygga nära Södra länken och på tvärbanan. Kuperad terräng och närhet till befintlig bebyggelse har bidragit till utredningstiden.

Omvärldsförändringar har också påverkat projektet:

- ökad ambition i stadsutvecklingen i form av Årstafältet och Söderstaden/Slakthusområdet
- kraftigt ökande resandeströmmar med tvärbanan
- väsentligt ökade markvärden
- ägarförändringar, framför allt inom verksamhetsområdena i etapp 3, Bolidentriangeln, som är privatägd
- ökad efterfrågan på lokaler för kommunal service
- en rad nya kommunala strategidokument har kommit: Gröna Promenadstaden, Framkomlighetsstrategin, parkerings- och mobilitetsstrategi, avfallsstrategi etc etc

Etapp 1 följer i stort programstrukturen, etapp 2 har delats upp i fyra detaljplaner som följer gamla programmets bebyggelsestruktur men frångår dess gatustruktur. Nya områden har inkluderats framför allt i parken norr om Valla torg. Lägenhetsantalet har ökat, etapp 3 följer programstrukturen, med undantag av att Johanneshovsvägen som nu föreslås flyttad mot kv Tjurhornet 15, men har utökats sedan inriktningsbeslutet från 2011. Mer information finns på webbplatsen: www.stockholm.se/arstastraket



Årstastråket ny struktur

Tidigare beslut

År 2000-12-12 anvisade dåvarande gatu- och fastighetsnämnden ett område öster om Bolidenvägen till JM för uppförande av ca 100 lägenheter. Året därpå, 2001-04-03, anvisade nämnden mark för 1 000 lägenheter i en gemensam markanvisning till en tredjedel vardera till JM, Familjebostäder och SBC Mark AB i det som kom att kallas Årstastråket.

Planprogram för Årstastråket upprättades och var föremål för samråd 2003. Gatu- och fastighetsnämnden yttrade sig över programmet 2003-11-04. Redovisning av programsamråd och ställningstagande inför fortsatt planarbete beslutades i stadsbyggnadsnämnden 2005-04-07.

Gatu- och fastighetsnämndens fattade 2004-10-12 genomförandebeslut för att tunnelförlägga den lufthängda kraftledningen mellan Skanstull och Solberga. Arbetena är avslutade och den prognostiserade slutkostnaden bedöms hamna på 645 mnkr.

Inriktningsbeslut för Årstastråket godkändes av kommunfullmäktige 2011-02-07.

Genomförandebeslut för Årstastråket etapp 1 fattades av kommunfullmäktige 2012-06-11. Byggstart skedde våren 2014 samordnat med SL:s avstängning av tvärbanan. Kommunfullmäktige godkände 2015-09-07 försäljningen av de två sista kvarteren. Inflyttning sker med början 2016.

Stadsbyggnadsnämnden har godkänt start-pm för detaljplanläggning av Årstastråket etapp 3 – Bolidenplan - 2014-06-12 och en start-pm för detaljplanläggning av Bolidentriangeln (del av Årstastråket etapp 3) 2015-06-11. Stadsbyggnadsnämnden har 2015-10-15 godkänt delredovisning av strukturarbete för planarbetet kring Bolidenplan och som avslutas årsskiftet 2015/2016.

Exploateringsnämnden har 2015-05-21 anvisat mark för en friliggande förskola till SISAB i etapp 2, detaljplan för Glavsfjorden. Exploateringsnämnden har 2015-01-29 samt 2015-09-24 i etapp 3 Bolidenplan anvisat dels 350 lägenheter till Stockholmshem och dels 145 lägenheter till HSB.

Nästa beslutstillfälle för exploateringsnämnden planeras infalla i samband med genomförandebeslut för delar av investeringarna i etapp 3 andra halvåret 2017.

Lägesredovisning

Etapp 1

Detaljplan för Västända m fl (etapp 1) är sedan 2014 under produktion och följer i stort programstrukturen. Tillägg är högre lägenhetsantal, en inbyggd förskola om 6 avdelningar i kvarteret Medlemmen med en större lektyta mot ett grönområde (>21 kvm/barn) samt ett LSS-boende i kv Rösträknaren. Två avsteg från programmet har påverkat etapp 2:

- fordonsangöring mot Johanneshovsvägen över överdäckningen ej möjlig på grund av frihöjdskrav från tvärbanan,
- överdäckning över tvärbanan bergtekniskt begränsad till 78 meter.



Inflyttning påbörjas under våren 2016. Totalt ca 483 lägenheter (JM, Familjebostäder). Genomförandet har förutsatt långtgående samordning med SL/Trafikförvaltningen och dess planerade avstängningar av tvärbanan.

Etapp 2

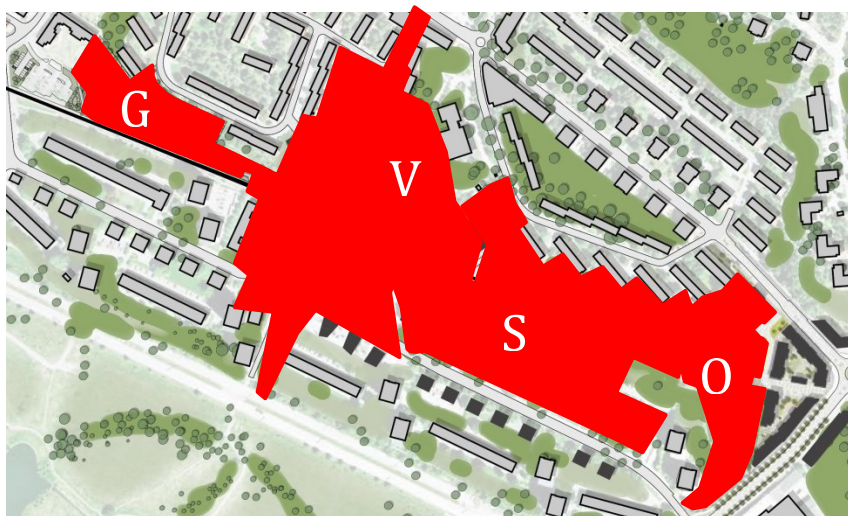
I etapp 2 har gatustrukturen i programhandlingen frångåtts. Förhandlingar med Trafikverket under åren 2007-2009 resulterade i att bärande konstruktioner för bostäder inte kan placeras ovan Södra länkens betongtunnlar samt att tunnlar måste kunna frischaktas i händelse av olycka eller vid framtida reinvestering/underhåll.

I förhandlingar med SL/Landstinget/Trafikförvaltningen under åren 2010- 2012 framkom svårigheterna i att skapa nya plankorsningar med tvärbanan på sträckan

Linde – Valla torg där hastigheten på banan idag är begränsad till 80 km/h.

Omfattande utredningar gjordes i ett inledande skede av alternativ med planskilda korsningar längs sträckan. Det kom att förutsätta intrång på fastighet upplåten med tomträtt samt omfattande stödmurar på hela sträckan. Ingreppen i det delvis kuperade området var omfattande. Trafikutredningen visade att de samlade flödena av fordon eller människor på spårväggatorna inte skulle räcka som underlag för kommersiella lokaler i gatuplan längs gatorna. De omfattande stödmurarna skulle snarare befästa än överbrygga tvärbanans barriäreffekt, och därtill inte motiveras av angöringskäl för fastigheterna längs Sandfjärdsgatan.

Sammantaget ledde detta i kombination med ovan refererade beslut under arbetet med etapp 1 till att de planerade gatorna längs tvärbanan till slut valdes bort och etapp 2 delades upp i fyra separata detaljplaner.



Årstastråket etapp 2, indelad i fyra detaljplaner, Glavsfjorden (G), Valla torg – Vallastråket (V), Sävlången (S), Ormlången (O)

Glavsfjorden (G ovan) innehåller 120 lägenheter (JM) och en friliggande förskola (SISAB) om fem avdelningar samt en aktivitetspark. Planen ska granskas årsskiftet 2015/2016.

Sävlången (S ovan) innehåller 120 lägenheter (JM) norr om tvärbanan, ett nytt upprustat och tillgängligt parkstråk som korsar tvärbanan under en ny gångport, samt 160 lägenheter och en förskolelokal med ca 4 avdelningar på privat mark söder om tvärbanan (Stockholmshem). Samråd kvartal 1 2016.

Ormlången (O ovan) innehåller ett studenthus med 100 lägenheter (Familjebostäder) med en förskolelokal med 4 avdelningar i två bottenplan. En befintlig tilluftsanordning för Södra länken integreras i byggnaden. En ny park ansluter med ett nytt tillgängligt parkstråk mellan Årstavägen och nya Årstafältet, en

ny korsning med tvärbanan under spåren genom att en ny bro anläggs som också kopplar ihop parken. Den spridningsväg mot Årsta skog som skurits av genom bebyggelsen i etapp 1 kompenseras här så långt möjligt inom mark ovan Södra länkens betongtunnlar som inte kan belastas med bärande konstruktioner. Planen ska ut på granskning årsskiftet 2015/2016.

Vid Valla torg eller Vallastråket (V ovan) har projektet vidareutvecklat programstrukturerna. Hela sträckan mellan Årstafältet och Årsta torg tas in i en ny struktur med höga kvalitetsambitioner och ett större lägenhetsantal (ca 500 lägenheter). Strukturen behöver fortsatt bearbetning. Nya markanvisningar eller byggherrar i Årstastråket aktualiseras framför allt i denna deletapp. Utökad bebyggelse norr om tvärbanan förutsätter plankorsning för fordon och gående, slutundersökning av fornlämningar (gravfält från järnåldern) och överenskommelse med fastighetsägaren (Stockholmskem) om markförvärv.



Valla torg – Vallastråket, Årsta torg nedåt till vänster och Årstafältets nya bebyggelse uppåt till höger i bilden

Genomförandet av hela Årstastråket etapp 2 förutsätter fortsatt långtgående samordning med SL/Trafikförvaltningen och dess planerade avstängningar av tvärbanan.

Ettapp 3

Vid Bolidenplan (ettapp 3) har programmets strukturer vidareutvecklats. Tack vare ägarförändringar har strukturen utökats till att omfatta ca 1.500 lägenheter (Stockholmskem, JM, Familjebostäder, Fastpartner, HSB, EBAB, Möller & Partner, Brostaden), ca 12.000 kvm ny kontorsyta, en F-9 skola (SISAB, grön markering i figuren), en handelsanläggning, förskolelokaler (SISAB samt inbyggda) samt

kommersiella lokaler i sockelvningar och gatuplan. Området söder om Bolidenplan – Bolidentriangeln, gul markering i figuren – beräknas innehålla ca 500 av dessa lägenheter samt kontorsytorna på privat mark (EBAB, Möller & Partner, Brostaden, HSB, Stockholmshem).



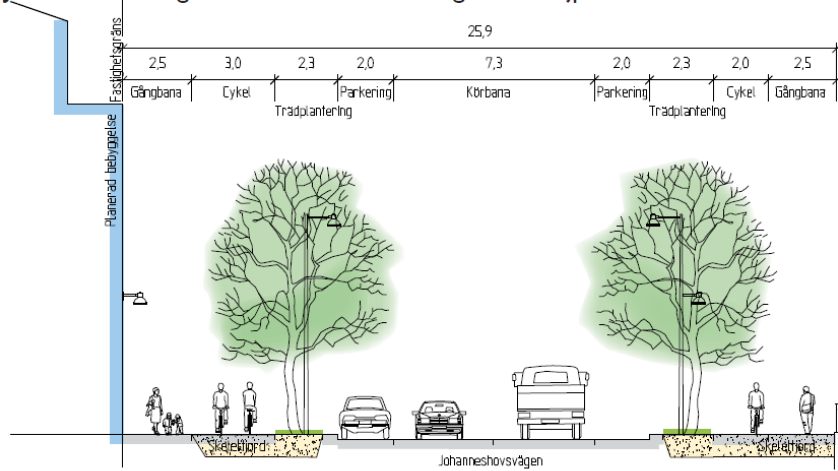
Årstastråket etapp 3 Bolidenplan nya strukturen

Genom bevarande av äldre byggnader inom Bolidentriangeln, knutna till verksamheten i Slakthusområdet får området en historisk anknytning och småskaliga kvaliteter. Det kompenseras av täthet och variation i tillkommande struktur. Det förutsätter dock sopsug och gemensamma parkeringslösningar för att effektivisera markutnyttjandet vilka kan tillhandahållas i bergrum mellan Bolidenvägen och Konstgjutarvägen (rött område i figuren) genom utnyttjande av ett befintligt bergpåslag. Sopsug och bergrumsgarage föreslås samordnas med Slakthusområdet.

Området kring Bolidenplan genomkorsas av spridningsvägar till det planerade naturreservatet Årsta skogen Årsta holmar. Förslaget har därför prövats genom analys av dess effekter på spridningsvägarna samt hur dessa ska kunna bestå och stärkas.

Den gatusektion med trädplantering och regionalt cykelstråk som anläggs i etapp 1 fullföljs längs Johanneshovsvägen mot Bolidenplan. Sektionen vidgas något till förmån för bredare gångbanor med en total gatubredd om ca 28m.

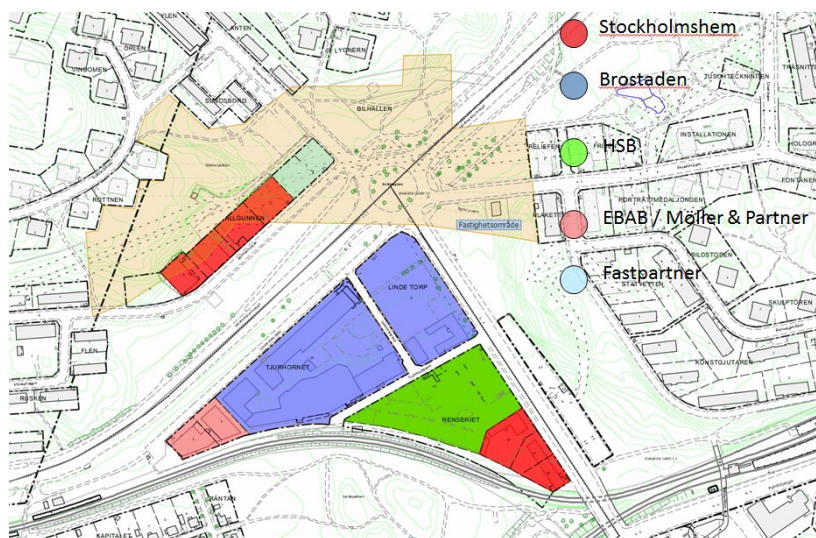
Johanneshovsvägen, K-K, under utredning för detaljplaneområde 3



Sektion skala 1:200

Utdrag ur kvalitetsprogram för etapp 1 2011

Detaljplan för det privatägda området söder om Bolidenplan påbörjas hösten 2015. Ägarförhållandena i området framgår nedan.



Ägande i etapp 3, beige område, Södra länkens skyddsområde, i kv Allgunnen är fastigheterna upplåtna med tomträtt

Genomförandet av detaljplan för Bolidentriangeln förutsätter samtidig

detaljplanläggning för ombyggnaden av Bolidenvägen. Detaljplan för ombyggnad av Bolidenvägen, sopsug och garage i bergrum, röda området i figuren, behöver därför påbörjas och handläggas parallellt med detaljplan för Bolidentriangeln, gult område i figuren.

Sammanställning lägenheter och lokaler

Lägenhetsantalet i Årstastråket har ökat från 2.000 till ca 3.000 lägenheter samt skola och förskolelokaler därutöver, varav ca 700 lägenheter på privat mark.

Lägenhetsantalet på stadens mark har ökat från 1.625 till ca 2.200 lägenheter, ej medräknat skoltomten. Av ökningen ligger ca 300 lägenheter i de vidarebearbetade strukturerna vid Valla torg och lika många kring Bolidenplan.

En preliminär sammanställning uppdelad på stadens respektive privat mark över de tre etapperna, där etapp 2 är de tre planerna i genomförandebeslut 2 och Valla torg – Valla stråket redovisas tillsammans med etapp 3 ser ut enligt följande.

	Etapp 1	Etapp 2	Valla torg/ Etapp 3
Stadens mark:			
Familjebostäder	185	100*	110
Fastpartner			110
HSB			145
JM AB	220	240	310
Stockholmskem			350
Ej markanvisat			460
Privatägd mark:			
Brostaden			120
EBAB/Möller & Partner			100
HSB			160
JM AB	95		
Stockholmskem		160	140
SUMMA	500	500	2.005

*/studentlägenheter

I etapp 1 genomför för närvarande JM en inbyggd förskola om sex avdelningar som avses förvärfvas av fastighetskontoret. I etapp 2 har SISAB en friliggande förskola i Glavs fjorden om fem avdelningar, Familjebostäder en integrerad förskola i Ormlången om fyra avdelningar och Stockholmskem en integrerad förskola om fyra avdelningar i

Sävlången. Totalt planeras således för 19 nya förskoleavdelningar i fyra enheter i dessa båda etapper. Fler enheter planeras vid Valla torg och Bolidenplan.

Projektorganisation

Enligt stadens styrsystem för stora projekt (SSIP) är exploateringsnämnden projektägare. En styrgrupp finns sedan inriktningsbeslutet 2011. För det operativa arbetet svarar projektgruppen bemannad av exploaterings- och stadsbyggnadskontoren.

Projektet drivs i sju deletapper: en genomförandeetapp (Årstastråket etapp 1 detaljplan för Västända m fl), fyra detaljplanetapper (Glavsfjorden, Sävlången, Ormlången och Bolidentriangeln) och två etapper för struktur eller programarbete Valla torg – Vallastråket del av etapp 2 och Bolidenplan etapp 3.

Avstämning sker förutom i styrgruppen kontinuerligt med en referensgrupp bemannad av trafikkontoret, stadsdelsförvaltningen Årsta-Enskede-Vantör och utbildningsförvaltningen

Ekonomiska konsekvenser för staden

Kontoret redovisar här de ekonomiska förutsättningarna enligt nuvärdemetoden och projektets budgetkonsekvenser. Tabellen visar en jämförelse mellan olika nyckeltal vid dels inriktningsbeslut 2011, reviderat inriktningsbeslut 2015, genomförandebeslut 1 (etapp 1) och genomförandebeslut 2 (del av etapp 2).

	2011	2015	Etapp 1	Etapp 2
Antal bostäder	1.625	2.200	485	320
Investeringsutg.	459	787	170	122
Försäljning	772	1.919	229	388
Nuvärde	435	1.377	130	232
Nuvärde/ekv lgh	267	554	282	783
Expl. Utg./lgh	282	270	337	370
Täckningsgrad	179%	233%	177%	273%
Andel BR/HR*	61/39%	52/48%	56/44%	62/38%
Expl. grad	1,63	2,59	3,18	2,33
Kraftledningskostnad	408	582	136	223

** räknat på antal lägenheter*

Fördelningen mellan hyresrätt och bostadsrätt präglas av att den första stora markanvisningen hade drygt 2/3 bostadsrätt och 1/3 hyresrätt. Över tid har fördelningen utjämnats, enligt kontorets budgetmål.

Fördelningen mellan upplåtelseformerna i genomförandebeslut 2 (del av etapp 2) beror på att det omfattar tre kvarter som sedan lång tid bearbetats av de ursprungliga byggherrarna.

Resultat av investeringsanalys enligt nuvärdesmetoden

Investeringsanalys enligt nuvärdesmetoden tar hänsyn till kommande investeringar fr.o.m. beslutstillfället i löpande priser och beaktar de ekonomiska konsekvenserna för investeringar, driftkostnader och intäkter.

Investeringsanalysen redovisar i detta skede ett positivt nettonuvärde om ca 1 377 mnkr motsvarande 554 tkr per lägenhet.

Utbyggnaden av Årstastråket medför investeringar för staden framför allt i form av ombyggnad av befintliga huvudgator, Johanneshovsvägen, Bolidenplan och Bolidenvägen och nya broar/passager för gående och cyklister under tvärbanan, iordningställande av nya eller förstärkning och upprustning av befintliga parker och grönstråk. Helt nya gator är en mindre del av investeringsutgifterna. De sammanlagda utgifterna beräknas till drygt 911 mnkr och inkomsterna bedöms uppgå till ca 127 mnkr i löpande prisnivå. Försäljningsinkomsterna uppgår till 1.919 mnkr.

Inkomsterna i projektet utgörs av tomträttsavgälder och markförsäljning. Den mesta marken är markanvisad. Projektet har till en början haft 2/3-delar av byggrätterna upplåtna med bostadsrätt och en stor tidig utgift om 645 mnkr i nedgrävningen av de båda kraftledningarna för att möjliggöra bebyggelsen.

Vid Valla torg finns ca 300 lägenheter som inte är markanvisade. Exploateringsgraden i projektet som helhet uppgår till 2,59 att jämföra med tidigare 1,63.

Investeringsutgifterna kan delas upp i sex grupper:

- ombyggnad av befintliga gator
- flytt av ledningar
- Konstbyggnader och stödmurar
- Nya gator, torg och parker
- Upprustning av befintliga parker
- Anläggande och utbyggnad av sopsugsanläggning, endast etapp 3
Bolidenplan
- utbyggnad av gator, torg och allmän plats inom privatägd del, del av etapp 3,
Bolidentriangeln

Den största av dessa poster utgörs av ombyggnad av befintliga huvudgator och därmed sammanhängande ledningsflyttningar.

Exploateringen inom Bolidentriangeln planeras på privat mark. Förhandlingar pågår ett föravtal mellan parterna. Det anger principer för överföring av mark och anläggningar, åtaganden för framtagande av handlingar för anläggningar på allmän plats samt utförande avseende anläggningar på befintlig och enligt kommande detaljplan allmän platsmark.

Föravtalet bekräftas och förhållandena regleras slutligt igenomförandeavtal inför detaljplanens antagande. Grunden är att privata exploatörer tar på sig merparten av kostnaderna för exploatering på egen mark liksom del av kostnaderna för vissa andra direkt anknutna åtgärder. Exploateringsutgifterna i Bolidentriangeln redovisas därför som en inkomst i inriktningsbeslutet. Den slutliga storleken på inkomsten och stadens andel av exploateringskostnaderna avgörs i en förhandling som också påverkas av planprocessen. För närvarande är hela kostnadsmassan inom den privatägda delen redovisad som en framtida intäkt.

Staden har fattat ett principbeslut om sopsugar som innebär att de ska förvaltas med enskilt huvudmannaskap. Det innebär att staden bygger och bekostar terminal och ledningar i gatan för att därefter lämna över den etappvis till fastighetsägarna som en gemensamhetsanläggning. I samband med överlämnandet erlägger delägarna avgift motsvarande kostnaderna för anläggningen.

Sopsugen vid Bolidenplan kan tillgodose behovet i såväl Årstastråket etapp 3 som Slakthusområdet och är tänkt att inrymmas i bergrum. Utgifterna för den är budgeterade till 52 mnkr. När hela Bolidenplan samt Slakthusområdet är utbyggt om ca 15 år ska anläggningen ha bekostats av delägarna i den. Därför är utgiften redovisad som en framtida intäkt.

Jämfört med det tidigare reviderade inriktningsbeslutet från 2011 har projektets nuvärde förbättrats. Då var det knappt ca 435 mnkr (jmf med 1 377 mnkr nu).

Förändringen beror främst på följande faktorer (i fallande skala):

- Högre försäljningsinkomster genom prisutvecklingen på bostadsmarknaden
- större antal lägenheter, vid Valla torg och Bolidenplan
- högre förväntade tomträttsavgälder samt
- en försiktig förväntan om markprisernas utveckling i det första inriktningsbeslutet.

Nettonuvärdet per ekvivalent lägenhet har fördubblats från 267 tkr till 554 tkr. Andelen hyresrätter i projektet har ökat över tid och fördelningen mellan hyresrätter och bostadsrätter utjämnats, vilket ligger i linje med målet i stadens budget. Delar av projektet ligger dock på privat mark där möjligheterna att påverka upplåtelseformerna är mindre. Det ökade försäljningspriset för mark ger dock ett ökat utrymme för en jämnare fördelning.

Trenden i projektet är att exploateringstalet stiger. Från det första inriktningsbeslutet har det stigit från 1,63 till 2,59. I första etappen under genomförande ligger det på 3,18. I

den andra etappen backar det något till 2,28 men det beror på en friliggande och en inbyggd förskola med lektyr inom kvartersmark.

Projektets nettoexploateringsutgift per lägenhet har sjunkit från 282 tkr och beräknas till 270 tkr i fast prisnivå. Täckningsgraden inklusive nedlagda nettoutgifter har ökat från 179% till 233 %.

Två luftburna starkströmsledningar har tidigare förlagts i tunnel från Skanstull till Solberga. Kostnaden i genomförandebeslutet för det projektet spåddes i inriktningsbeslutet från 2011 uppgå till ca 680 miljoner kronor och förutsatte finansiering genom nya byggrätter. Projektet närmar sig nu slutet och den prognostiserade slutkostnaden förväntas bli 645 mnkr. Årstastråket är den största kostnadsbäraren och har i det tidigare inriktningsbeslutet förutsatts stå för 408 av de 680 mnkr. Av de återstående 272 mnkr att fördela på övriga projekt bär Årstafältet ca 63 mnkr.

Kontoret föreslår nu med anledning av den förbättrade lönsamheten att projektet ensamt bär resterande del av kostnaden för kraftledningstunneln, dvs $645-63=582$ mnkr istället för tidigare föreslagna 408 mnkr. Etapp 1 har i tidigare genomförandebeslut föreslagits bära 136 mnkr Av återstoden 446 mnkr föreslås därför att etapp 2 får bära 223 mnkr och etapp 3 223 mnkr.

Utgifter för andra nämnder och bolag

Kontoret har inte gjort någon investeringsanalys för andra nämnders och bolags utgifter. Däremot tas de upp nedan.

Stockholmshem har i etapp 2 ca 200 lägenheter på egen mark och i etapp 3 ca 350 lägenheter på stadens mark och ca 110 lägenheter på egen mark. Deras produktion i projektet svarar för en investering som i storlek närmar sig exploateringsnämndens.

Familjebostäder har i etapp 1 och 2 ca 285 och i etapp 3 ca 110 lägenheter på stadens mark.

Andra utgifter är ny F-9 skola vid Bolidenplan, ny idrottshall i anslutning till skolan, nya förskolelokaler, sammanlagt ca 60 avdelningar enligt stadsdelsförvaltningens behovsanalys, varav 19 föreslås inom etapp 1 och 2. Dessa investeringar belastar utbildningsnämndens, idrottsnämndens, stadsdelsnämndens eller fastighetsnämndens budgetar.

En ny grundskola för F-9 med 900 barn beräknas schablonmässigt till 350 mnkr. Behovet av nya förskoleavdelningar beräknas till ca 2 avdelningar per 100 lägenheter (en väsentlig ökning sedan det tidigare inriktningsbeslutet då inga nya förskoleavdelningar planerades). Vissa kommer att byggas av staden genom SISAB och andra att förvärfvas som bostadsrätter av stadsdelsnämnden, ytterligare förskolor kan direktförhyras av stadsdelsnämnden.

Stockholm Parkering och Exploateringskontoret utreder för närvarande förutsättningarna för ett bergrumsgarage vid Bolidenplan. Det skulle kunna tillgodose delar av parkeringsbehovet i såväl Årstastråket som Slakthusområdet samt betjäna en mindre handelsanläggning vid Bolidenplan. Till största delen skulle garaget användas för p-köp i den nya bebyggelsen. Investeringen antas vara i storleksordningen 200

mnkr.

Enligt stadens budget ska exploateringsprojekten i huvudsak vara lönsamma för att utgifterna för infrastruktur och kommunal service ska bäras av intäkterna i projekten.

Årstastråket uppvisar god lönsamhet inom projektet. Förutsättningen för att projektet ska kunna bära sina kostnader i form av kraftledningsutgiften, nya förskolor och skola är därför fortsatt goda även om dessa utgifter till sin storlek inte ännu är närmare bestämda.

Budgetkonsekvenser

Investeringsbudget och försäljningsinkomster

Investeringsutgifterna för projektet beräknas till cirka 907 mnkr i löpande prisnivå.

Utfallet över åren beräknas bli enligt nedanstående tabell:

Budgetkonsekvenser	Ack						
Investering	t.o.m.						
Mnkr	2014	2015	2016	2017	2018	Senare	Totalt
Utgifter inkl. förvärv (-)	-52,8	-	-6,6	-6,3	-70,6	-485,9	-911,4
		289,2					
Inkomster (exkl. försäljning)	0,0	0,0	0,0	0,0	0,0	127,2	127,2
Nettoutgift (-) /- inkomst	-52,8	-	-6,6	-6,3	-70,6	-358,7	-784,2
		289,2					
Försäljningsinkomst	0,0	242,1	0,0	192,3	884,5	600,4	1 919,2

Budgetkonsekvenser för exploateringsnämnden.

Stadens utgifter bedöms kunna finansieras via exploateringsnämndens investeringsbudget för år 2015. Behov av medel för åren därefter får beaktas i kommande budgetarbete. Redovisade inkomster exklusive försäljningsinkomster utgörs av inkomster från privat exploatering och sopsug i Bolidentriangeln.

Driftbudget

Projektet bedöms påverka stadens och exploateringsnämndens resultat enligt nedanstående tabell.

Budgetkonsekvenser							
Drift							
Mnkr	2015	2016	2017	2018	2019	Senare	Kommentar
Resultatpåverkan ExplN							
Löpande intäkter/kostnader	2,0	2,0	2,0	4,7	16,2	max 20,5	
Internränta	0,0	0,0	0,0	0,0	0,0	max -12,8	

Avskrivningar	0,0	0,0	0,0	0,0	0,0	max -22,8	år
Reavinst/förluster	238,3	0,0	190,6	883,8	149,0	421,7	2024 totalt 1883,4
Summa resultatpåverkan nämnd	240,3	2,0	192,6	888,5	165,2		
Resultatpåverkan TRN+SDN							
Driftskostnader TRN+SDN	-0,7	-0,8	-1,0	-2,3	-3,3	mellan -4,3 och -5,6	
Underhållskostnader trafiknämnden	0,0	0,0	0,0	0,0	0,0	mellan 0 och -5,1	
Summa resultatpåverkan TRN+SDN	-0,7	-0,8	-1,0	-2,3	-3,3		

De beräknade drift- och underhållskostnaderna inom trafiknämndens och stadsdelsnämndens ansvarsområden beräknas efter genomförandet uppgå till ca 10 mnkr. Kapitalkostnaderna för exploateringsnämnden beräknas uppgå till ca 35 mnkr det första året och minskar därefter något genom avskrivningar. Intäkterna för tomträttsavgälder beräknas till cirka 21 mnkr per år. Reavinsten beräknas uppgå till 1.883,4 mnkr.

Projektet medför att framtida driftskostnader för park och gata ökar. Kostnaden är dock troligen i överkant då merparten av gatusystemet är befintligt. De byggs dock om till stadsgator med högre krav på drift och underhåll. Samma gäller nya eller upprustade parkytor. Justering för detta har inte gjorts i nuvärdekalkylen.

Ekonomiska osäkerhetsfaktorer

Projektet är omfattande vilket medför större risker och osäkerhetsfaktorer.

Riskanalyser har genomförts enligt mallen för SSIP. I förhållande till de totala investeringsutgifterna innebär varje enskild utgiftspost en förhållandevis liten risk.

Revideringen av inriktningsbeslutet sker efter att första etappen kommit relativt långt i genomförandet och alla fastigheter är sålda eller upplåtna. Likaså har etapp 2 kommit betydligt längre i tre av fyra deletapper. Fördjupad genomgång av risker kopplade till genomförandebeslutet sker under den rubriken längre fram.

Det fortsatta utredningsarbetet har inneburit en kontinuerlig riskbearbetning. Riskexponeringen har därför minskat jämfört med det förra inriktningsbeslutet 2011.

Beslutet 2011 vilade på en programhandling. Underlaget för detta beslut utgörs av bygghandling inom etapp 1, genomförd till mer än 50%, pågående eller avslutad systemhandling i de delar av etapp 2 som ingår i förslag till genomförandebeslut 2. I de båda delarna är riskerna minskande.

Försäljningspriserna för såväl ljus bta bostad som lokalytor har godkänts av expertrådet i etapp 3 2015-08-12 (dnr E2015-384-2025) och i etapp 2 E2013-384-2025. Prisnivåerna är således förhandlade till skillnad från vid förra beslutstillfället då framtida försäljningspriser priserna till större delen var uppskattade.

Risker vid Valla torg är att strukturen är beroende av en ny plankorsning med tvärbanan vid hållplats Valla torg, att staden kan komma överens med fastighetsägaren Stockholmshem om de fastighetsförvärv som strukturen förutsätter och att Länsstyrelsen medger slutundersökning av ett järnåldersgravfält.

Strukturen i etapp 3 Bolidenplan innebär fortsatt ombyggnad och flyttning av Johanneshovsvägen. I kalkylarbetet har fokus legat på att dra lärdom av erfarenheterna så här långt från ombyggnaden av Johanneshovsvägen i etapp 1. Därigenom har kalkylunderlaget kvalitetssäkrats i den delen och riskerna minskat.

Även strukturen vid Bolidenplan är beroende av en ny korsningspunkt med tvärbanan. Detta gäller särskilt inom den privatägda delen Bolidentriangeln, som mot bakgrund av den höga exploateringen behöver öka tillgången till park- och friytor.

Bolidentriangeln är med undantag av befintliga gator privatägd. Utredningsarbetet och framtida genomförande förutsätter överenskommelser mellan fastighetsägarna och staden om fördelning av kostnader för exploateringen. Staden förhandlar med parterna om kostnadsfördelningen, genom tecknande av ett sk föravtal.

Andra risker påverkar i första hand tidplanen eller investeringskalkylens inkomster. Risken för en avmattning av fastighetspriserna och därmed stadens försäljningsintäkter är en sådan risk.

Möjligheterna att i senare etapper ändra fördelningen mellan upplåtelseformerna för att täcka ev ökade utgifter eller minskade inkomster är små då merparten av lägenheterna är markanvisade.

Inkomsterna utgörs av tomrättavgälder och markförsäljning.

Lägenhetsantalet är på marginalen beroende av ett par strategiska frågor. Ett scenario med något lägre exploatering -300 lgh har därför studerats.

	Ursprunglig	-300 lgh
Försäljningsintäkt	1 806 880	1 475 000
Nettonuvärde	1 376 603	988 000
Nettonuv per lgh	420	307

Slutsats-ekonomi

Nuvärdet och täckningsgraden är mycket god och fortsatt positiv även om det negativa scenariot skulle infalla. Kontoret föreslår därför att projektet drivs vidare som tänkt. Den tidigare kraftledningskostnaden och andra nämnders utgifter är dock omfattande.

Hur projektet uppfyller stadens mål

Bostadsbebyggelse

Exploateringskontoret har bedömt projektet utifrån inriktnings- och verksamhetsmålen i stadens budget. Projektet:

- Bidrar till stadens mål om ökat bostadsbyggande och att uppnå målsättningen om nya bostäder som staden åtagit sig att bygga i uppgörelsen med Staten och Landstinget om utbyggnad av tunnelbanan.
- blandade upplåtelseformer, fördelning 52-48 %.
- Minskar tvärbanans barriäreffekt i Årsta, kontakten mellan Årsta och Årstafältet/Enskede gård förbättras
- Utnyttjar närheten till kapacitetsstark och attraktiv kollektivtrafik, tvärbanan
- Stärker stadens utveckling som cykelstad genom bra och enkla parkeringsmöjligheter för cyklar, samt genom utveckling av cykelvägnätet i stadsdelen.
- Bidrar till att utveckla stadsdelen till en levande och trygg stadsdel genom lokaler i bottenplan, särskilt vid publika platser och stråk.

Miljö

Projektet har från början haft en tydlig koppling till Årsta skog; det blivande naturreservatet. Projektområdet präglas av grönytor och gröna stråk som förbinder Årsta skog med den planerade parken på Årstafältets och andra delar av stadens grönstruktur. Inom ramen för arbetet med naturreservatet har spridningsvägarna till Årsta skog kartlagts genom en ekologisk analys. Resultatet kommer att tas med in i fortsatta mer detaljerade utredningar av föreslagna strukturers påverkan på spridningsvägarna.

I den fortsatta planeringen bevakar projektet konsekvenserna på spridningsvägarna till Årsta skog. Strävan är att genom åtgärder eller kompensation mildra negativ påverkan.

I etapp 1 skärs en befintlig spridningsväg av genom bebyggelsen. Denna kompenseras i den föreslagna parken mellan kv Ormlången och kv Västända som nu föreslås genomföras.

Strukturen vid Bolidenplan har prövats med avseende på spridningsvägar. Arbetet kommer att fortsätta i det avslutande strukturarbetet och i efterföljande detaljplaner. Spridningsvägarna minskar i yta men kommer att tas vidare in i den nya strukturen genom mer koncentrerade och bearbetade stråk genom kvarteren inom allmän mark och inom kvarteren genom tillämpning av någon typ av grönytefaktor.

Park- och friytetillgång har utretts enligt Alviksmodellen. Det arbetet kommer att fortsätta vid Bolidenplan. Övergripande visar dock utredningen att tillgången på friyta kan hållas fortsatt god i de flesta områden i projektets närhet. Mellan etapp 1 och etapp 2 finns ett brisområde som kan kompenseras av den nya parken och den nya förbindelsen mellan parkens norra och södra delar under tvärbanan. I utredningen finns flera förslag om ytterligare åtgärder i form av gröna promenader eller stråk som projektet avser pröva i det fortsatta arbetet.

Ljudmiljön längs huvudgatorna Johanneshovsvägen och Bolidenvägen samt i

tvärbanans närområde kräver fortsatt särskilt studium. Aktuella åtgärder är sedvanlig skärming och lämpliga planlösningar för att åstadkomma acceptabel ljudmiljö.

Kompensation för ianspråktagen grönyta

Kompensation för ianspråktagen grönyta avgörs under utredningsarbetet inom respektive detaljplan. Här ska dock nämnas några utpekade åtgärder.

Den största kompensationsåtgärden handlar om den föreslagna parken mellan etapp 1 kv Västända och etapp 2 kv Ormlången. Den fyller ett antal syften. Till att börja med kompenserar den för den genom etapp 1 avskurna spridningsvägen över Föreningsparken, som kopplar till ett grönt stråk mot Årsta skog. Stråket behöver stärkas vidare ner över Årstafältet, den planerade parken där och eller via gatuplanteringar längs Älvkällevägen. Det finns också möjligheter att jobba vidare med stråket norrut som ett grönt gångstråk.

Genom att parken får en koppling både under och över tvärbanan, kvalificerar den sig (enligt Alviksmodellen) för att kunna utgöra ett grönt rum och en grön mötesplats. Vidare föreslås bullerskydd mot tvärbanan som ytterligare stärker kvaliteterna för utevistelse. Markmodelleringen i parken har gestaltats inom ramen för samarbetet med Stockholm konst 1%. Tack vare de nya planerade markhöjderna mot Familjebostädernas studenthus, möjliggörs även en lekgård till förskolan i bottenvåningen.

Inom ramen för genomförandebeslut för del av etapp 2 planeras dels en aktivitetsyta och upprustat gång- och cykelstråk inom kvarteret Glavsforden och dels ett upprustat tillgängligt gång- och cykelstråk genom detaljplan för Sävlången m fl. I Sävlången rustas en idag sliten och otrygg gångtunnel under tvärbanan upp till ett tryggt grönt gångstråk.

Vid Bolidenplan handlar grönkompensation om att stärka befintliga parker, Lindeparken, Grynkvarnsparken och bevarade delar av Steningeparken så att de ska klara ett högre tryck av besökare. Spridningsvägen mellan etapp 1 och etapp 3 mot Årsta skog stärks även inom kvarteretsmark enligt nuvarande förslag. Inom Bolidentriangeln är stadens ambition att tillskapa ett nytt stråk mellan Lindeparken och den planerade bebyggelsen på branten invid Konstgutarvägen.

Trädplanteringar längs gatorna föreslås generellt.

Energihushållning

I senare träffade avtal har bolagen förbundit sig att uppfylla krav samt mål enligt ”Energieffektiva lösningar och val av förnybara energislag i nybyggnadsprojekt” taget i exploateringsnämnden 2009-12-17.

Tillgänglighet

Områdena inom etapp 1 och 2 är kuperade, trånga och omgärdade av restriktioner såväl i plan som i höjdded. Tre nya tillgängliga stråk kommer dock att kunna etableras mellan Årsta centrum/Årstavägen och Årstafältet.

I etapp 3 är tillgänglighetsfrågorna mindre komplexa.

Påverkan på barn

En barnkonsekvensanalys har tagits fram för etapp 2 som pekar på förväntad brist på lektytor. Vidare råder brist på platser för något äldre barns vistelse och samvaro, särskilt flickor. Betydande omsorg läggs nu i etapp 2 i gestaltningen av parker, stråk och gröna rum med bl a denna inriktning. Barnkonsekvensanalysen kommer utökas till etapp 3 Bolidenplan.

Såväl friliggande som integrerade – ägda av fastighetsnämnden eller direktförhyrda av stadsdelsnämnden – förskolor är aktuella. Möjligheten att anordna lektytor varierar och är beroende av planerad täthet; i detta fall inom stadsutvecklingsområde Gullmarsplan eller Innerstadens utvidgning enligt ÖP.

Där en föreslagen enhets egen lektyta inte är tillräcklig i omfattning, ska det kompenseras genom närhet till park eller lektyta i närheten. Tre av fyra föreslagna lektytor i etapp 1 och 2 har gårdsytor >21 kvm per barn. Den integrerade förskolan inom Stockholmsdems mark i Sävlången har en utsläppsgård om ca 10 kvm per barn men på andra sidan ett intilliggande allmänt gångstråk finns potential till ytterligare ytor inom mark som Stockholmsdhem disponerar.

Konstnärlig utsmyckning, 1% Konst

1 % av stadens investeringsmedel ska enligt överenskommelse mellan exploateringsnämnden och kulturnämnden avsättas till offentlig konstnärlig gestaltning i samråd med Stockholm Konst.

Ett konstprogram har tagits fram för projektet som rör sig kring temat Ljus. Programmet är föremål för omarbetning som en följd av de vidarebearbetade programstrukturerna i Valla torg och Bolidenplan. Konstbudgeten kommer att utökas som en följd av stadens ökade investering.

Den konstnärliga utsmyckningen i etapp 1 tar sin utgångspunkt i den nyanlagda platsen i korsningen mellan Johanneshovsvägen och Årstavägen. Här smyckas platsen av kallmurar i sten, planteringar, en sågad bergskärning och ett räcke som i sig är en konstillallation.

I etapp 2 har konstnärer med erfarenhet av masshantering och markmodellering involverats i projekteringen av parken i kv Ormlången.

Mot bakgrund av de sammanlagda kostnaderna för att iordningställa allmän plats har en total budget om 8 mnkr för konstnärlig utsmyckning bedömts rimlig inom hela Årstastråket.

Genomförandefrågor

Tidplan och kommande beslut

Projektet driver fyra detaljplanarbeten – Glavsforden, Sävlången, Ormlången och Bolidentriangeln och två strukturarbeten Valla torg och Bolidenplan parallellt. I Bolidenplan etapp 3 finns inbördes samband och beroenden mellan delarna varför


ytterligare planer utöver Bolidentriangeln behöver starta den närmsta tiden.

I nedanstående övergripande tidplan kan varje del följas. De tre detaljplaner som ingår i det nu föreslagna genomförandebeslut 2, Glavsgjorden, Sävlången och Ormlången är på väg till granskning eller samråd vid kommande årsskifte.

Övergripande tidplan

Process/tid/plan Årstastråket planarbeten

senast uppdaterad 2015-09-30



Samordning med SL/SLL/Trafikförvaltningen blir fortsatt avgörande för genomförandet av del av etapp 2, vars genomförandebeslut föreslås fattas ihop med detta beslut.

Projektet strävar efter att minska trafikantpåverkan genom att samplanera trafikpåverkande åtgärder med Trafikförvaltningens egna trafikavstängningar. Det skedde med framgång då överdäckningen i etapp 1 uppfördes under tvärbanans avstängning 2014.

Nästa planerade större avstängning av tvärbanan är planerad till 2017. Tvärbanepåverkande arbeten i form av två nya broar föreslås då genomföras inom områdena för Ormlången och Sävlången. För att inte försena genomförandet har arbetet med bygghandlingar i projektet tidigare påbörjats innan genomförandebeslut fattats. Det kan bli nödvändigt även i etapp 2.

I etapp 2 och 3 Valla torg och Bolidenplan planeras strukturarbetet efter årsskiftet

2015/2016 successivt övergå i ytterligare detaljplanarbeten.

Risker och osäkerheter

Projektet är fortsatt beroende av nära samordning med Trafikförvaltningen, särskilt i etapp 2 där flera spårpåverkande arbeten planeras.

Uppskattningsvis 6-700 lägenheter i etapp 2 och 3 samt F-9 skolan är belägna ovanför Södra länkens vägtunnelsystem. Detta förutsätter fortsatt utredningsarbete och samarbete med Trafikverket om de bergtekniska förutsättningarna.

Då hela etapp 2 uppförs inom befintlig bebyggelse har projektet att räkna med risken för överklaganden av de olika detaljplanerna och åtföljande tidsfördröjning.

Detaljplanen för Bolidentriangeln på privat mark har ett samband med detaljplan för kvarteren mellan Bolidenvägen och Konstgjutarvägen, där en sopsug och ett p-garage utreds i bergrum, som skall tillgodose hela utredningsområdet samt även delar av Slakthusområdet. För strukturen som helhet och särskilt för Bolidentriangeln är det tidskritiskt att planen för sopsug och p-garage handläggs parallellt med detaljplan för Bolidentriangeln då den strukturen bygger på dessa anläggningar som förutsättning; liksom ombyggnad av Bolidenvägen vid genomförandet.

Några markföreningar vid sidan av förekomst av PaH-asfalt är inte kända inom allmän mark i området.

Trafikförvaltningen har signalerat eventuellt behov av kollektivtrafikkörfält på Bolidenvägen. Detta kan komma att minska den exploateringsbara ytan och öka konstaderna för gatuombyggnaden.

I utredningsområdena Valla torg – Vallastråket och Bolidentriangeln är båda de föreslagna nya strukturerna beroende av överenskommelse med privata markägare. Vid Valla torg med Stockholmshem och i Bolidentriangeln med Brostaden, EBAB, Möller & partner, HSB och Stockholmshem.

I utredningsområdet Valla torg – Vallastråket är strukturen beroende av att Länsstyrelsen medger slutundersökning av ett större järnåldersgravfält i Kyrkparken.

Den föreslagna bebyggelsen – särskilt söder om Johanneshovsvägen är omgiven av bullerkällor på flera sidor, vilket reser särskilda utmaningar i att hantera omgivningsbullret.

Genomförandet av etapp 3 Bolidenplan kommer vad avser ombyggnader av huvudvägnätet kräva långtgående planering av trafikomläggningar. Johanneshovsvägen och Bolidenvägen är omledningsväg för Södra länken och framkomligheten på vägnätet måste därför hela tiden prioriteras högt.

Fortsatta utredningar behöver ske i etapp 3 bl a av partikelhalter, utbredningen av F-9-skolan inom Steningeparken, sopsug, bergrumsgarage, barnkonsekvensanalys, spridningsvägar, friytetillgång etc

Information till andra förvaltningar

Stadsledningskontoret

Stadsledningskontorets tjänsteutlåtande daterat den 18 december 2015 har i

huvudsak följande lydelse båda åtgärder som påverkar tvärbanan mest är de båda föreslagna nya broarna i Ormlången och Sävlången. De kan utföras med stöd av gällande detaljplan för tvärbanan. För att kunna samordna arbeten med den planerade avstängningen av tvärbanan sommaren 2017 behöver projektering påbörjas snarast och samplaneringen med trafikförvaltningen intensifieras. Därför föreslår kontoret att genomförandebeslut fattas trots att detaljplanerna inte kommer antas förrän första kvartalet 2016 för Ormlången och Glavs fjorden och senare under 2016 avseende Sävlången.

Tidigare beslut

Stadsbyggnadsnämnden godkände 2011-12-20 start-pm för Årstastråket etapp 2. Årsskiftet 2013/2014 delades etappen upp i fyra delar varav genomförandebeslut nu föreslås för tre av dessa.

Beslut om förskolor

Tre förskolor ska byggas i denna del av etapp 2. I Glavs fjorden uppför SISAB en fristående förskola och i Ormlången samt Sävlången inryms förskolorna i bostädernas gatu- och bottenplan. Familjebostäder och Stockholmshem tecknar överenskommelser med Stadsdelsförvaltningen direkt kring dessa båda förskolor.

Enskede-Årsta-Vantörs stadsdelsnämnd har fattat inriktningsbeslut om de nya förskolorna i oktober och december 2014.

Genomförandeavtal med Trafikverket och Trafikförvaltningen

Det fortsatta genomförandet förutsätter byggande inom tvärbanans servitutsområde (trafikhuvudman Trafikförvaltningen) och i Ormlången och Glavs fjorden inom skyddsområde för Södra Länkens vägtunnel (väghållare, staten genom Trafikverket). De åtgärder som berör tvärbanan sker i etapp 2 till helt övervägande del inom stadens entreprenader. Broarna avses uppföras av staden och överlåtas till Trafikförvaltningen.

Åtgärder som påverkar Södra länken sker såväl inom stadens entreprenader som inom kvartersmark. Part i avtalen med Trafikverket och Trafikförvaltningen är staden varefter staden överför de förpliktelser som avser kvartersmark till respektive byggherre i senare överenskommelser om exploatering.

En överenskommelse har framförhandlats med Trafikförvaltningen per detaljplan, tre st, som reglerar förutsättningarna för att bygga inom servitutsområdet för tvärbanan. De följer principerna i det sk Huvudavtalet mellan Staden och SL/SLL som godkändes av kommunfullmäktige 2008-06-29, mallen för genomförandeavtal. Överenskommelserna avses i den mån de berör kvartersmark föras över på respektive byggherre i överenskommelse om exploatering.

Två överenskommelser, för Glavs fjorden och Ormlången, kommer träffas med Trafikverket och även här har förhandlingarna drivits länge och är nära avslut. De reglerar förutsättningarna för att bygga inom skyddsområde för Södra länken samt flyttning av befintliga tilluftsanordningar. De följer sedvanliga principer i likartade fall

vid byggande i närheten av Södra länken, t ex för Stockholmsarenan (gemensamt ärende i Exploateringsnämnden 2010-06-17 och Trafik och renhållningsnämnden 2010-06-14) eller detaljplan för Västända (Årstastråket etapp 1). Överenskommelserna avses i avtal ang exploatering inom kvartersmark inom kv Glavsfjorden (JM bostad AB och SISAB) och Ormlången (Familjebostäder) föras över på respektive byggherre. En särskild tilläggsöverenskommelse ska senare träffas kring förutsättningarna att markmodellera områdena med fyllnadsmassor ovan Södra länkens betongtunnel inom detaljplan för Ormlången. Denna tecknas mot bakgrund av senare genomförd teknisk utredning kring arbetenas genomförande och kommer att likna motsvarande överenskommelse som tecknats för genomförandet av etapp 1, detaljplan för Västända och ombyggnaden av Johanneshovsvägen.

Överenskommelserna med Trafikförvaltningen och Trafikverket behandlar förutom tekniska förutsättningar och krav även parternas samarbete i projekterings-, genomförande- samt driftskede och ägande av konstruktioner. De innebär också att staden under vissa förutsättningar tar på sig kostnad att åtgärda skada på respektive anläggning vid genomförandet samt ifråga om tvärbanan också kostnad för eventuellt uppkomna trafikstörningar.

Överenskommelserna villkoras av stadsbyggnadsnämndens eller kommunfullmäktiges antagande av detaljplanen.

Överenskommelser om exploatering

Överenskommelse om exploatering med försäljning eller upplåtelse av tomträtt kommer att tecknas med sedvanligt innehåll med SISAB och JM i Glavsfjorden, med JM i Sävlången och med Familjebostäder i Ormlången. Kvartersmarken kommer vara urholkad med 3D-utrymmen för allmän plats Södra länkens vägtunnel.

Byggherrarna tar inom kvartersmark över stadens förpliktelser gentemot Trafikverket. I den mån det bedöms nödvändigt skall byggherrarna inom kvartersmark på samma sätt även ta över stadens förpliktelser gentemot Trafikförvaltningen.

I övrigt tecknas överenskommelse om exploatering på sedvanliga villkor.

Exploateringsavtal

Ett föravtal avses tecknas med Stockholmskem som reglerar Stockholmskems andel av utgifter för allmän plats som krävs för att göra deras mark byggbar söder om tvärbanan inom detaljplan för Sävlången.

Föravtalet bekräftas senare i en exploateringsöverenskommelse om bolagets andel av exploateringskostnaderna.

Ekonomiska konsekvenser för staden

Kontoret redovisar här de ekonomiska förutsättningarna för projektet enligt nuvärdesmetoden och vilka budgetkonsekvenser projektet medför.

Resultat av investeringsanalys enligt nuvärdesmetoden

Investeringsanalysen enligt nuvärdesmetoden tar hänsyn till kommande investeringar

fr.o.m. beslutstillfället i löpande priser och beaktar de ekonomiska konsekvenserna för både investeringar, driftkostnader och intäkter.

Investeringsanalysen enligt nuvärdesmetoden för projektet redovisar ett positivt nettonuvärde om 232 mnkr motsvarande 783 tkr/ekvivalent lägenhet¹.

Marken kommer dels att upplåtas med tomträtt (friliggande förskola SISAB och förskola och studentlägenheter Familjebostäder) och dels säljas (JM AB).

Exploateringsgraden uppgår till 2,28, vilket är lägre än etapp 1 och lägre än snittet för Årstastråket i stort. Det beror på att kvartersmarken inrymmer två förskolor varav den ena friliggande och den andra integrerad.

De sammanlagda utgifterna i löpande prisnivå beräknas till ca 122 mnkr, varav 11 mnkr är utgifter före år 2015, dvs. redan nedlagda utgifter. Utgifterna avser främst upparbetade utredningskostnader och kommande projekteringskostnader, park och parkväg och markmodelleringar, konstbyggnader i form av två nya broar för tvärbanan, iordningställande av nya infartsgator. Försäljningsinkomster som avser försäljning av mark för bostäder beräknas till 388 mnkr och reavinsten beräknas uppgå till 388 mnkr.

Utgifterna fördelar sig ungefärligen enligt följande:

Tidigare utredningar	11 mnkr
Kommande utredning projektering	15 mnkr
Park, parkväg	20 mnkr
Markmodellering, ledningsarbeten	35 mnkr
Konstbyggnader	20 mnkr
Gator	10 mnkr
Reserver	10 mnkr
TOTALT	121 mnkr

Byggherrarna står för alla anslutningsavgifter, exklusive 2 anslutningar till VA för mark som upplåts med tomträtt.

Projektets nettoexploateringsutgift/ekvivalent lägenhet beräknas till 370 tkr i fast prisnivå och täckningsgrad inkl. nedlagda nettoutgifter beräknas till 273 %.

All ekonomisk risk avseende byggherrens del av projekteringen står bolagen för. Staden har risk för förgävesprojektering.

Budgetkonsekvenser

Investeringsbudget och försäljningsinkomster

Investeringsutgifterna för projektet beräknas till ca 122 mnkr. Utfallet över åren beräknas bli enligt nedanstående tabell:

¹ Ekvivalent lägenhet motsvarar den sammanlagda tillkommande ytan (BTA) för bostäder, kommersiella lokaler etc. dividerat med 100 (en lägenhet motsvarar 100 kvm BTA).

Budgetkonsekvenser	Ack					
Investering	t.o.m.					
Mnkr	2014	2015	2016	2017	2018	Senare
Utgifter inkl. förvärv (-)	-11,0	-5,7	-5,7	-55,6	-37,0	
Inkomster (exkl. försäljning)	0,0	0,0	0,0	0,0	0,0	
Nettoutgift (-) /-inkomst	0,0	-11,0	-5,7	-61,3	-37,0	
Försäljningsinkomst	0,0	0,0	0,0	192,3	196,1	

Försäljningsintäkterna beräknas till 388 mnkr. Stadens utgifter/ inkomster för exploatering bedöms kunna finansieras via exploateringsnämndens investeringsbudget för 2015. Behov av medel för åren därefter får beaktas i nämndens kommande budgetarbete.

Driftbudget

Projektet bedöms påverka stadens och nämndens resultat enligt nedanstående tabell.

Budgetkonsekvenser							
Drift							
Mnkr	2015	2016	2017	2018	2019	Senare	Kommentar
Resultatpåverkan ExplN							
Löpande intäkter/kostnader	0,0	0,0	0,2	0,8	0,8	max 0,8	år 2020 totalt 388,4
Internränta	0,0	0,0	0,0	0,0	0,0	max -2,1	
Avskrivningar	0,0	0,0	0,0	0,0	0,0	max -3,7	
Reavinst/förluster	0,0	0,0	192,3	196,1	0,0	0,0	
Summa resultatpåverkan nämnd	0,0	0,0	192,5	196,9	0,8		
Resultatpåverkan TRN+SDN							
Driftskostnader TRN+SDN	0,0	0,0	-0,2	-0,5	-0,5	mellan -0,5 och -0,7	
Underhållskostnader trafiknämnden	0,0	0,0	0,0	0,0	0,0	mellan 0 och -0,6	
Summa resultatpåverkan TRN+SDN	0,0	0,0	-0,2	-0,5	-0,5		

De beräknade drift- och underhållskostnaderna inom trafiknämndens och stadsdelsnämndens ansvarsområden beräknas efter genomförandet uppgå till ca 1,3 mnkr. Kapitalkostnaderna för exploateringsnämnden beräknas uppgå till ca 6 mnkr det första året och minskar därefter något genom avskrivningar. Intäkterna för tomträttsavgälder beräknas till ca 0,8 mnkr per år. Reavinsten beräknas uppgå till 388 mnkr.

Ekonomiska osäkerheter

Bygghandling för etapp 2 behöver starta snarast för att samordning med Trafikförvaltningens trafikavstängningar sommaren 2017 ska vara möjlig. Detta avser två nya broar för tvärbanan inom spårområde och som genomförs inom gällande plan. Övriga spårpåverkande arbeten genomförs allt eftersom planstöd erhålls och pågående detaljplaner antas och vinner laga kraft.

Genomförandet av de båda nya broarna för tvärbanan planeras därför brytas ut i en egen entreprenad och framtagandet av bygghandling för de båda konstbyggnaderna starta 2015.

Den största riskposten i etapp 2 är sannolikt kostnader som kan uppkomma vid bristfällig samordning med Trafikförvaltningen. Anläggningstekniskt är Stadens entreprenader av sedvanlig natur.

Slutsats-ekonomi

Nuvärdet och täckningsgraden är i denna andra bebyggelseetapp väsentligt högre än i den första. Det beror på högre andel bostäder upplåtna med äganderätt, lägre investeringsvolym och att intäkterna från markpriserna stigit med ca 50%.

Projektet får små konsekvenser för nämndens budget för innevarande år. I nämndens kommande budget finns möjlighet att ta hänsyn till framtida utgifter.

Hur projektet uppfyller stadens mål

Etapp två uppfyller målen med samma motiveringar som angivits i inriktningsbeslutet för projektet som helhet (se reviderat inriktningsbeslut). Målen om att bryta tvärbanans barriäreffekt och stärka spridningskorridorerna mot Årsta skog uppfylls dock endast av denna etapp.

I senare markförsäljningar har staden tillämpat ”Energieffektiva lösningar och val av förnybara energislag i nybyggnadsprojekt” taget i exploateringsnämnden 2009-12-17.

Av de 8 mnkr som föreslås avsätts för konstnärlig utsmyckning som helhet avses 4,5 mnkr förbrukas inom etapp 1 och 2.

Genomförandefrågor

Tidplan

Samordningen med Trafikförvaltningen är avgörande. Sommaren 2017 planeras ett längre tågstopp på tvärbanan. Då avser staden bygga de båda nya broarna i kv Ormlången och Sävlången, inom befintligt trafikområde och gällande detaljplan för tvärbanan.

Detaljplan	2015	2016	2017	2018	2019	2020
2:1 Glavsfjorden						
detaljplan	→			→		
entreprenad			→			
husentreprenad- inflyttning					120	
2:2 Ormlången						
detaljplan	→			→		
entreprenad			→			
husentreprenad- inflyttning					100	
2:3 Sävlången						
detaljplan	→					
entreprenad			→			
husentreprenad- inflyttning						280

Därefter vidtar övriga delar i entreprenaderna med hänsyn till när de nya detaljplanerna vinner laga kraft och den med byggherrarna gemensamma entreprenadplaneringen.

Förskolan Skogsbackens lekgård i kv Leken behöver omdisponeras tidigt, helst sommartid, så att verksamheten på förskolan påverkas så lite som möjligt.

Första byggstart för bolagen planeras till tredje kvartalet 2016 med inflyttning runt 2018. Hela etappen väntas vara utbyggd och klar 2019.

Risker och osäkerheter

Då det är hög sannolikhet att olika detaljplaner kommer överklagas är det i praktiken rimligt att byggstart för bolagen förskjuts ca ett år med följd att även första inflyttning förskjuts till 2020.

De båda broarna avses anläggas med lanseringsteknik för kort byggtid och minskade risker i förhållande till tvärbanans trafikstopp. Att säkerställa de geotekniska förutsättningarna blir väsentligt för att säkra byggtiden i förhållande till tågstoppet.

Samordning med trafikförvaltningens planerade tågstopp är en nyckelfråga. Planerade tågstopp har skjutits upp tidigare i projektets historia. Staden behöver därför så långt möjligt ha beredskap för flera olika scenarion ifråga om planerade tågstopp.

Information till andra förvaltningar

Kontoret har en kontinuerlig dialog med berörda förvaltningar framför allt med stadsdelsförvaltningen avseende föreslagna förskolor.

Park- och gatuytor förankras till sin utformning i en referensgrupp bestående av medarbetare från trafikkontoret och stadsdelsförvaltningen.

Kontoret har samrått med stadsledningskontoret om detta tjänsteutlåtande och investeringskalkylen.

Då projektet bedöms medföra en utgift över 50 mnkr samt två kommande försäljningar över 90 mnkr har avstämning skett med stadsledningskontoret.

Kontorets sammanfattande bedömning

Etapp 2 uppvisar god lönsamhet vid kalkyl enligt nuvärdemetoden och kan därmed fortsätta bidra till att täcka den initiala utgiften i form av kraftledningstunneln mellan Solberga och Gullmarsplan.

Projektet bidrar till att uppnå stadens bostadsbyggnads mål och även målen i programhandlingen om att minska tvärbanans barriärverkan, stärka de ekologiska stråken mot Årsta skog samt koppla samman Årsta med omgivande områden och Årstafältet. Genomförandet av etapp 2 bör därför fortsätta som planerat.

Beredning

Ärendet har remitterats till stadsledningskontoret.

Stadsledningskontoret

Stadsledningskontorets tjänsteutlåtande daterat den 18 december 2015 har i huvudsak följande lydelse.

Antalet lägenheter har i det reviderade inriktningsbeslutet ökat från 2 000 till ca 3 000. Projektet bidrar därmed ytterligare till stadens mål om ökat bostadsbyggande, i närheten av kapacitetsstark och attraktiv kollektivtrafik. Projektet bidrar även till stadens åtagande att uppföra bostäder i enlighet med överenskommelsen med staten och landstinget om utbyggnad av tunnelbanan.

Projektets lönsamhet har förbättrats jämfört med det tidigare inriktningsbeslutet, och i enlighet med målsättningen att bygga minst 50 % hyresrätter med bibehållen lönsamhet har antalet hyresrättslägenheter ökat från 39 % till 48 %. Projektet har pågått under en lång tid och möjligheterna att ändra fördelningen mellan upplåtelseformerna är små då merparten av lägenheterna är markanvisade. Delar av projektet ligger på mark som inte ägs av staden där möjligheterna att påverka

upplåtelseformerna är mindre. Mot bakgrund av detta anser stadsledningskontoret att projektet uppnått tillräcklig balans mellan upplåtelseformerna.

Enligt stadens investeringsstrategi ska exploateringsprojekten i huvudsak vara lönsamma i syfte att investeringsutgifter för infrastruktur och kommunal service ska kunna finansieras av inkomsterna i projekten, istället för med lån. Vid analys av lönsamheten är det därför viktigt att beakta att det för staden som helhet tillkommer investeringsutgifter som inte belastar exploateringsnämndens budget. Årstastråket kan genomföras sedan staden investerat 645 mnkr i tunnelförläggning av kraftledningarna genom området. Projektet ska bära 582 mnkr. Utgifterna för ny kommunal service är omfattande. Tillkommande investeringsutgifter för staden är bland annat nya förskolelokaler, en ny F-9 skola med en ny idrottshall i anslutning till skolan. För närvarande utreds även möjligheterna att tillgodose parkeringsbehovet genom att bygga ett berggrusgarage. Sammantaget tillkommer investeringsutgifter i samma storleksordning som det positiva nettonuvärdet om 1 377 mnkr. Förutsättningen för att projektet ska kunna finansiera tillkommande utgifter är goda, även om storleken på dessa utgifter ännu inte är närmare beräknade.

Investeringsanalysen för genomförandebeslut 2 redovisar ett positivt nettonuvärde om 232 mnkr. Exploateringen har ett ekonomiskt utfall som levererar avsett täckningsbidrag om 223 mnkr till den tidigare investeringen i tunnelförläggning av kraftledningarna i området. Stadsledningskontoret anser att exploateringen är godtagbar för staden ur ett ekonomiskt perspektiv.

I överensstämmelse med stadens anvisningar för beslut, styrning och uppföljning av investeringsprojekt har exploateringskontoret samrått med stadsledningskontoret inför beslutet i ärendet. Stadsledningskontoret konstaterar att ärendet i allt väsentligt följer SSIP, stadens projektstyrningsmetod för stora investeringsprojekt.

Stadsledningskontoret föreslår kommunstyrelsen att föreslå kommunfullmäktige att godkänna inriktningen för projektet, och att medge exploateringsnämnden rätt att fortsätta utreda förutsättningarna för exploatering inom återstående etapper av Årstastråket till en investeringsutgift om 95 mnkr.

Vidare föreslår stadsledningskontoret kommunstyrelsen att föreslå kommunfullmäktige att exploateringsnämnden medges rätt att genomföra exploatering inom del av Årsta 1:1 (Årstastråket del av etapp 2 detaljplan Glavsfjorden, Sävlången och Ormlången) omfattande investeringsutgifter om 122 mnkr. Utgifterna för 2016 ska rymmas inom nämndens investeringsbudget. Utgifterna för kommande år behandlas i budget för 2017.

Stadsledningskontoret föreslår även att kommunstyrelsen föreslår kommunfullmäktige att godkänna försäljning av del av Årsta 1:1 (Glavsfjorden och Sävlången) till en total försäljningsinkomst om ca 388 mnkr och att exploateringsnämnden får i uppdrag att teckna erforderliga avtal.

Reservationer m.m.

Särskilt uttalande gjordes av gjordes av Jan Valeskog m.fl. (S), Elin Olsson m.fl. (MP) och Rikard Warlenius (V), enligt följande.

Nämnden är positiv till tillkomsten av nya bostäder i ett kollektivtrafiknära område. Beslutet innebär ett stort tillskott på bostäder samt verksamhetslokaler, skola och förskolor.

Den barnkonsekvensanalys som tagits fram pekar på förväntad brist på lekytor och brist på platser för något äldre barns vistelse och samvaro, särskilt för flickor. Det är viktigt att detta åtgärdas i arbetet med kommande etapper för att skapa goda boende miljöer för alla. Det är även viktigt att förskolegårdarnas utemiljöer blir ändamålsenliga, utsläppsgårdar ska undvikas.

Ersättaryttrande gjordes av Marcus Berensson (C), enligt följande.

Centerpartiet välkomnar att det sker en avsevärd förtätning i detta centralt belägna område, i närhet till service och kollektivtrafik. Vi eftersträvar emellertid en tydligare stadsmässighet i utformningen av området i linje med stadens översiktsplan Promenadstaden. Till viss del präglas exploateringsområdet av en besvärlig geografi, men särskilt i området kring Bolidenplan finns det förutsättningar för urbanitet.

Vi eftersträvar därför en sammanhängande bebyggelse utmed gatan längs Konstgutarvägen samt en tydligare inriktning med att skapa slutna kvarter i hela området. Vi uppskattar inslaget av höga hus i hörnen i etapp 3, det knyter även an till en historiskt hög bebyggelse i närheten, men förordar att våningsantalet ska öka ytterligare för att få in fler bostäder i detta attraktiva läge.