

Parkplan Enskede-Årsta-Vantör

Del 2

Beskrivning park för park
och naturområden



Stockholms
stad

PROJEKTINFORMATION

Beställare

Trafikkontoret, Stockholms stad

Arbetsgrupp/Projektgrupp

Pia Krensler, Trafikkontoret, stadsträdgårdsmästare

Matilda Sabel, Trafikkontoret, landskapsarkitekt

Pierre Persson, Enskede-Årsta-Vantör sdf, enhetschef på Lokal och stadsmiljöenheten

Joakim Josefsson, Enskede-Årsta-Vantör sdf, Parkingenjör

Synnöve Adenberg, Enskede-Årsta-Vantör sdf, Parkingenjör

Konsulter

Strategi och analys: 2015

Tyréns AB

Helena Djurstedt, landskapsarkitekt

Veronica Johnander, landskapsarkitekt

Anna Aalto, landskapsarkitekt

Inventering och grundarbete: 2013-2014

Grontmij AB

Johanna Rydberg, landskapsarkitekt

Anna Lebisch, landskapsarkitekt

Anders Falk, landskapsarkitekt

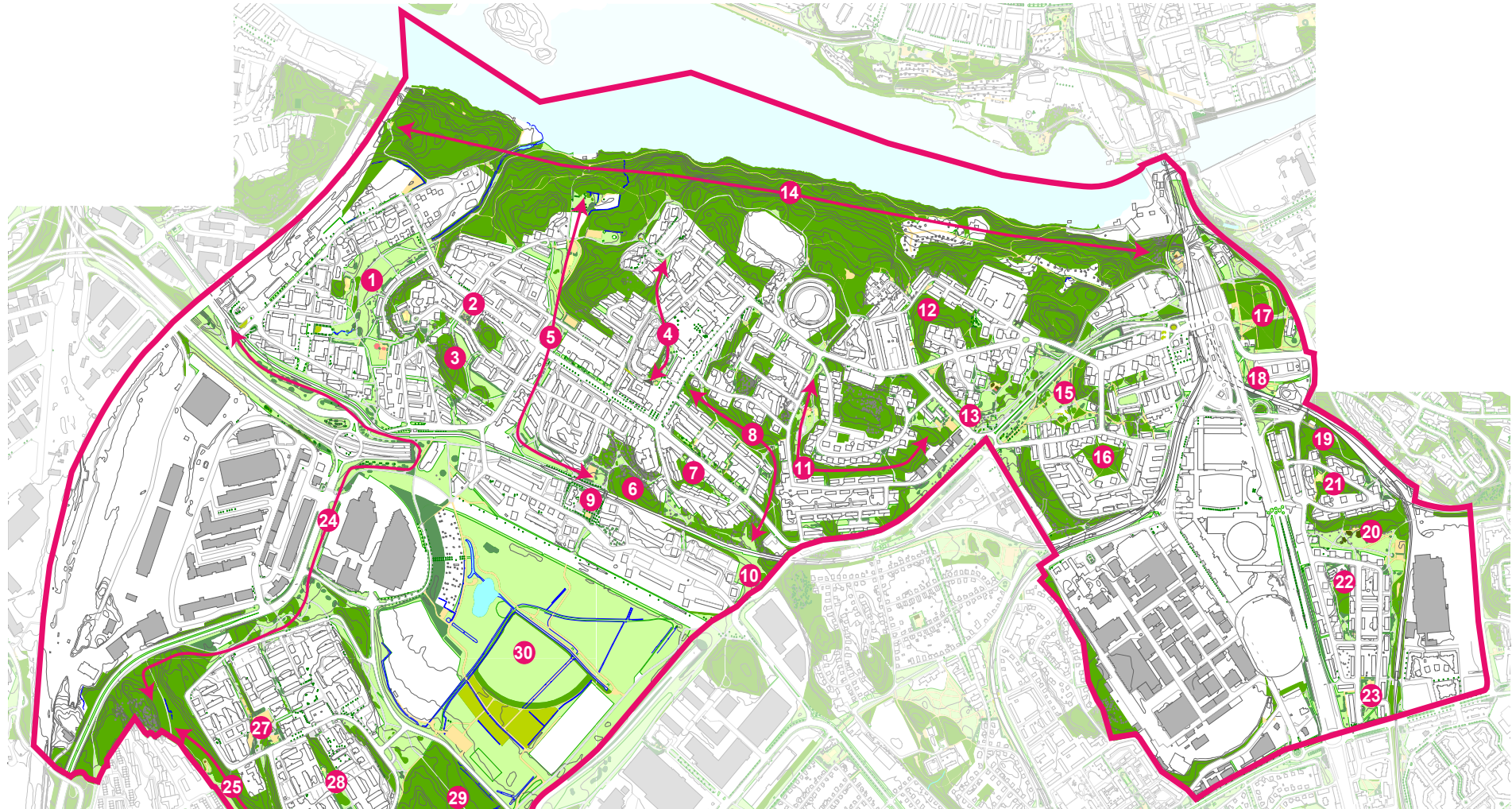
Foton: Grontmij AB/Tyréns AB

Kartor/Illustrationer: Tyréns AB

Antagen i Enskede-Årsta-Vantörs stadsdelsnämnd februari 2016.

Gäller från 2016-03-01.

Årsta parköversikt



- | | | |
|--|---|--------------------------------------|
| 1. Storängsparken & Skälderviksplan | 11. Vättersdälden | 21. Arkitekten |
| 2. Snigelparken | 12. Mjörn | 22. Skärmarbrinksparken |
| 3. Storsjöparken | 13. Steningeparken & Sundsborgsparken | 23. Akvarellen & Sofielundsplan |
| 4. Parkstråk Årsta Torg - Sköntorpsvägen | 14. Årstaskogen | 24. Svärdlängsplan - Annebodaskogen |
| 5. Stråk Årstaliden - Kyrkparken | 15. Grynkvarnsparken | 25. Annebodaskogen - Lisebergsparken |
| 6. Kyrkparken | 16. Bildhuggarparken | 26. Stamparken |
| 7. Naturkvarter vid Bråviksvägen | 17. Kolerakyrkgården | 27. Backen |
| 8. Parkstråk norr om Borensvägen | 18. Park vid Olaus Magnus väg | 28. Centrumstråket |
| 9. Sandfjärsparken | 19. Stråk Hammarbybacken - Blåsutparken | 29. Kvarnbacksskogen |
| 10. Arlaparken | 20. Blåsutparken | 30. Årstafältet |

Gränsen markerar ansvarsområdet för parkkötsel i Årsta.

1. STORÅNGSPARKEN OCH SKÄLDERVIKSPLAN /4,2ha



Beskrivning

Storängsparken är en större öppen park i en vackert formad dalgång. Parken är en viktig grön länk i natursambandet Årstaskogen-Årstafältet-Hemskogen. Det stora landskapsrummet dominerar platsen och den mjukt böljande marken med träd i grupper ger parken dess karaktär.

I anslutning till parken ligger Skälderviksplan, ett strikt och symmetriskt utformat torg med en perennplantering och en spegeldamm. Dammen och planteringen ramas in av buskplanteringar och stora träd i rader. 1982 kompletterades dammen med fontänskulpturen "Vägen" av Bengt Amundin.

Parken och torget, utgör goda exempel på den så kallade stockholmsstilen.

2007 anlades en dagvattendamm i parkens lågpunkt där renat dagvatten från Årstafältet synliggörs för att sedan rinna vidare ut i Årstaskogens bäckkravin till Årstaviken. Målet med dammen var att öka den biologiska mångfalden, att berika naturupplevelsen och att visa på kulturen i området. För driften av dammen ansvarar Stockholm Vatten och för driften av bäckfåran ansvarar Trafikkontoret.

Analys

+	-
<p>Parken är kulturhistoriskt värdefull och har en tydlig karaktär av dalstråkspark.</p> <p>Parken har ett stort upptagningsområde och innehåller många kvaliteter.</p> <p>Torget är en attraktiv målpunkt och en av få platser inom stadsdelen som erbjuder blomprakt.</p> <p>Sambandet mellan torg och park är unikt.</p>	<p>Torget planteringsytorna är i behov av upprustning.</p> <p>Ytorna runt dagvattendammen är igenväxta.</p> <p>Kopplingen mellan park och torg har försvagats då vegetationen vuxit och utblickarna mot parken minskat.</p>



Värden idag

Sociala: Blomprakt, bollspel, evenemang, folkkliv, grön oas, lek, picknick, promenader, pulka, sitta i solen och uteservering.

Ekologiska: Ingår i habitatnätverk för eklevande och barrskogslevande arter samt för groddjur. Viktig grön länk mellan Årstaskogen och Årstafältet.

Kulturhistoriska: Ligger inom område som av Stadsmuseet utpekats som kulturhistoriskt värdefullt. Representerar för stockholmsstilens parker och parktorg ritade av Erik Glemme, under stadsträdgårdsmästare Holger Blom (1938-71).

Mål för utveckling

Kopplingen mellan parken och torget bör förbättras i samband med investeringar och skötselinsatser i parken.

Entrén till parken och kopplingen mot Årstafältet behöver förstärkas. Kopplingen till Årstaskogen ska bevaras.

Förändringar och tillägg i parken bör utföras i samklang med parkens ursprungliga karaktär.

Planteringsytorna på torget bör upprustas.

Bäckfåran i betong är torrlagd och möjligheten att rusta anläggningen bör undersökas.

2. SNIGELPARKEN /0,2ha



Beskrivning

Snigelparken med anslutande torg anlades i slutet av 1940-talet. Parken har karaktären av finpark med en central öppen gräsyta omgärdad av buskar och träd längs kanterna.

Den norra delen av parken är öppen och luftig. Här finns en plats med soffor och en lekskulptur i form av en snigel, som också gett parken dess namn. Den södra delen av parken är tät och lummig med stora oxlar och friväxande buskage som skärmar mot Siljansvägen. Bland buskagen står skulpturen Melodi av Nils Sjögren från 1953.

Torgytan har en beläggning av smågatsten i ett mönster som andas 1950-tal. Från Årstavägen nås torget via en portik och från Siljansvägen via en päronträdsallé. På torget finns en vattenanläggning som Trafikkontoret ansvarar för.

Nivåskillnaden mellan park och torg tas upp av en trappa och slänt planterad med bland annat vresrosor.

Analys

+	-
<p>Snigelparken är en grön oas med en egen identitet och karaktär som bör bevaras.</p> <p>Platsen är ett tydligt exempel på en mindre centrumbildning i de grannskapsenheter som planerades in i den ursprungliga planen för Årsta.</p> <p>Parken och torget passeras av många.</p> <p>Sofforna står i gynnsamt solläge.</p>	<p>Gräs- och vegetationsytorna är slitna och i behov av upprustning.</p> <p>Platsen framför sofforna upplevs trång bakom snigelskulpturen.</p> <p>Platsen runt statyn Melodi är delvis skymd både från parken och från gatan.</p>



Värden idag

Sociala: Grön oas, ro, sitta i solen och lek.

Ekologiska: Ingår i habitatnätverk för barrskogslevande arter respektive groddjur.

Kulturhistoriska: Parken och torget ritades ursprungligen av Erik Glemme.

Mål för utveckling

Platsen runt statyn Melodi bör röjas kontinuerligt så statyn förblir synlig både från parken och från gatan.

3. STORSJÖPARKEN /2,2ha



Beskrivning

Storsjöparken utgörs av en långsmal dalgång med bebyggelse längs nordöstra långsidan och en skogsklädd höjdrygg längs den sydvästra. Extensivt skötta gräsytor omges av tät vegetation som delar upp stråket i olika rum.

Parkstråket har två entréer från Siljansvägen. Entrén från korsningen Ottsjövägen/Siljansvägen är kal och anonym. Den andra entrén är igenvuxen med grenar som hänger över gångvägen med skymd sikt som följd. Här når man parken via trappor. Entrén från Åmänningevägen markeras av en grupp stora lindar och är mörk och tät.

Analys

+	-
Rumsligt väldefinierat parkstråk.	Anonymt parkstråk.
Upplevelsen av det gröna utgör platsens kvalitet.	Otryggt på grund av tät vegetation.
	Parkens norra entré är kal.
	Gångvägen från Åmänningevägen är brant och gör parken delvis otillgänglig.



Parkstråket sett från söder med bebyggelsen utmed Siljansvägen i fonden

Värden idag

Sociala: Grön oas, lek och ro.

Ekologiska: Del av park ingår i habitatnätverk för groddjur.

Kulturhistoriska:

Mål för utveckling

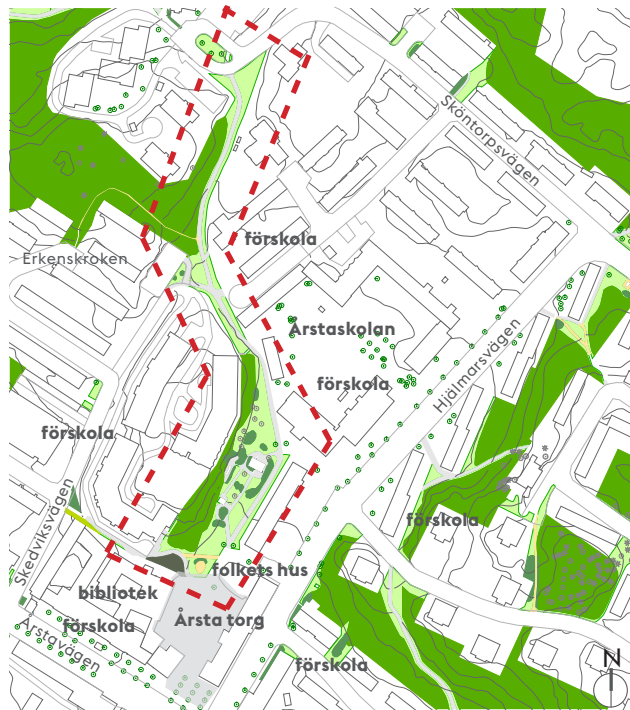
För att stråket inte ska upplevas otryggt är det viktigt att vegetationen hålls efter så att sikten i och in i parken inte skymms.

Möjligheten att plantera träd mot Siljansvägen vid parkens norra entré bör utredas.

En ny parkväg från Åmänningevägen längs kvarteret Amungen bör utredas. Möjligheten att komplettera parken med aktivitetsytor för äldre barn bör också ses över.

Ytor för äldre barn saknas generellt inom stadsdelen och tillgångsanalysen för lek visar att en lekplats skulle kunna placeras i parkens södra del.

4. PARKSTRÅK ÅRSTA TORG-SKÖNTORPSVÄGEN



Beskrivning

Parkstråk med varierande karaktär längs sträckan. I de norra delarna är vegetationen tät med inslag av stora tallar. I söder har stråket mer parkkaraktär och präglas av solitära tallar, lövträd och buskar i klippta gräsytor.

Närmast Årsta torg finns en mindre platsbildning. Här återfinns också Thomas Karlssons konstverk Årsta Zoo från 2008. Torget avgränsas tydligt mot parkstråket av rödmålade betongmurar. En informationsskylt som berättar om Årstas historia står placerad utmed gångstråket strax utanför murarna.

I skogen mellan parkstråket och gatan Erkens Kroken löper en stig som ansluter mot gatan via en äldre granittrappa.

Analys

+	-
<p>Välänvänt parkstråk med varierande karaktär.</p> <p>Parkstråket är en viktig passage för boende till och från centrum samt för skolbarn till och från Årsta skolan.</p> <p>Stråket är en viktig koppling i stadsdelen mellan Årsta skolen och Årstafältet.</p>	<p>Trappan vid Erkens Kroken leder inte till någon plats eller större stråk och har inget tydligt syfte.</p>



Årsta zoo nära Årsta torg

Värden idag

Sociala: Grön oas, lek, promenader, ro och sitta i solen.

Ekologiska: Ingår i habitatnätverk för barrskogslevande arter samt för groddjur.

Kulturhistoriska:

Mål för utveckling

För att stråket inte ska upplevas otrött är det viktigt att stråket hålls öppet och att vegetation närmast gångvägen hålls efter.

Trappan vid Erkens Kroken bör på sikt tas bort.

5. STRÅK ÅRSTALIDEN – KYRKPARKEN



Beskrivning

Sammanhängande grönt stråk i parkmiljö från Årstaliden i norr till Kyrkparken, Valla och Årstafältet i söder.

Årstaliden utgörs av en öppen dalgång som i norr och öster ansluter till Årstaskogen. I parken finns en större lekplats med grillplats och boulebana, odlingslotter som sköts av Årstalidens koloniförening samt en teater- och festplats som t ex används för valborgsfirande och danskvällar. I anslutning till Årstaskogen finns rester av den trädgård som hörde till torpet Sköntorp, bland annat hamlade träd och fruktträd.

Väster om lekplatsen ligger en tillfällig förskola.

Årstafruns park är ett sentida tillägg till Årstas parker och utgörs av ett sparat grönt kvarter i stadsplanen.

Söder om Årstafruns park fortsätter ett smalt parkstråk med klippta gräsytor och uppvuxna träd. Längst i söder ligger en inhägnad tennisplan. Öster om tennisplanen planerar staden att bygga nya bostäder inom stadsutvecklingsprojektet Årstastråket.

Analys

+	-
<p>Parkstråket mellan Årstaliden och tvärbanan är ett viktigt nord-sydligt kommunikationsstråk i Årsta.</p> <p>Årstaliden är en av stadsdelens större parker med ett attraktivt läge i anslutning till Årstaskogen. Parken är värdetät och välanvänd och attraherar flera olika målgrupper.</p>	<p>Årstaliden saknar en tydlig egen identitet.</p> <p>Den tillfälliga förskolan är olyckligt placerad då den blockerar den fysiska och visuella kopplingen mot skogen.</p>

Värden idag

Sociala: Blomprakt, bollspel, evenemang, folkliiv, grön oas, lek, picknick, promenader, pulkaåkning, sitta i solen, ro och uteservering.

Ekologiska: Norra delen av Årstaliden ingår i habitatnätverk för eklevande och barrskogslevande arter respektive groddjur. Årstaliden ingår som en del i naturreservatet Årstaskogen.

Kulturhistoriska:

forts. STRÅK ÅRSTALIDEN – KYRKPARKEN



Årstaliden



Årstafruns park



Parkstråk mot tvärbanan

Mål för utveckling

Parkstråket mellan Årstaliden och tvärbanan är ett av de grönstråk som från början planerades in mellan bebyggelsegrupperna i Årsta men som har krympt i samband med senare exploateringar. Stråket bör ses över i sin helhet och tydliggöras som ett sammanhängande, tryggt och öppet stråk.

Utveckla Årstaliden till en än mer attraktiv lek- och mötesplats, t ex genom att tillföra lekutrustning och aktivitetsytor för äldre barn. Platsen passar bra för evenemang som t ex teatrar.

Parken kräver en hög skötselnivå. Anslutande naturmark ska skötas med naturvårdande åtgärder så att gränsen mellan park och naturmark inte växer igen.

Den tillfälliga förskolan är olyckligt placerad och bör på sikt avvecklas från platsen.

6. KYRKPARKEN /4 ha



Beskrivning

Kyrkparken ligger i en delvis brant söderslutning. Karaktären inom området varierar och det förekommer såväl hållmarkspartier med högresta tallar som områden med blandvegetation och parktytor med fruktträd.

Parken utgör ett parkstråk mellan Årsta centrum och Valla. Tvärbanans hållplats vid Valla utgör en målpunkt längs stråket. Två gångtunnlar förbinder Valla med Årsta centrum.

I Kyrkparken finns flera fasta fornlämningar bestående av gravfält med högar och stensättningar. I parkens sydvästra del finns en inhägnad grusplan. I medborgardialog har det framkommit att skogspartiet används för bostadsnära lek.

Analys

+

Parken har en tydlig och viktig funktion som länk och kommunikationsstråk mellan Valla och övriga Årsta.

Parken är sammansatt och innehåller flera olika karaktärer.

-

Vegetationen är i vissa partier väldigt tät och ogenomsiktlig.

Vid entrén från Årsta centrum är gångvägen brant och tillgängligheten begränsad.



Värden idag

Sociala: Bollspel, grön oas, lek, promenader, sitta i solen och utsikt.

Ekologiska: Ingår i habitatnätverk för barrskogslevande arter.

Kulturhistoriska: Fornlämning Brännkyrka 77:1.

Mål för utveckling

Parkens varierande karaktärer är värdefulla och bör via park- och naturvård förstärkas.

Partier av parken behöver öppnas upp för ökad sikt och trygghet.

Tillgängligheten bör ses över vid entrén från Årsta centrum där gångvägen är brant.

Användningen av parken kommer sannolikt att öka i och med att de södra delarna av parken delvis ska bebyggas som en del i stadens stadsutvecklingsprojekt Årstastråket. I och med detta behöver parkens utformning och innehåll ses över i sin helhet.

7. NATURKVARTER VID BRÅVIKSVÄGEN /0,8ha



Beskrivning

Mindre naturmarksområde med varierande och tät vegetation. Mitt i området ligger en liten lekplats med gungor och en sandlåda. Platsen nås från Årstavägen men entrén är otydlig.

Området används vintertid för pulkaåkning.

Analys

+	-
Bostadsnära natur där upptrampade stigar och en koja tyder på att hela området används för lek.	Platsen är svår att hitta.
Platsen är skyddad och rofylld.	Entrén är otydlig och har bristande tillgänglighet.
	Området är under igenväxning.



Lekplatsen

Värden idag

Sociala: Grön oas, lek, picknick, pulkaåkning och ro.

Ekologiska:

Kulturhistoriska:

Mål för utveckling

Möjligheten att ordna en tydlig och tillgänglig entré till området och lekplatsen bör utredas.

Tillgångsanalysen visar att en lekplats behövs i detta läge.

Lekplatsen bör bevaras och utvecklas och platsen kompletteras med sittplatser.

Platsen bör öppnas upp för ökad sikt och trygghet.

8. PARKSTRÅK NORR OM BORENSVÄGEN /2,9ha



Analys

+	-
Rofyllt parkstråk.	Längs hela parkstråket finns endast en soffa.
Ett för Årsta karaktäristiskt parkstråk med tydlig naturmarkskaraktär.	Området är under igenväxning.
	Entrén från Vättersvägen är otydlig.



Gångvägen som leder till Vättersvägen sedd från sydväst.

Beskrivning

Parkstråk som slingrar sig fram genom ett område med sparad naturmark. Området är kuperat med berg i dagen.

Vegetationen är blandad med inslag av stora högresta tallar. Vegetationen är på flera ställen mycket tät. I anslutning till bebyggelsen öppnar stråket upp sig till gläntor med klippt gräs.

Gångstråket grenar sig på flera ställen och ansluter mot intilliggande bostadsområden. Trappor av granit ger stråket karaktär.

Området ingår i ett öst-västligt natursamband söder om bebyggelsen på Årstas höjder.

Värden idag

Sociala: Grön oas, promenader, ro och sitta i solen.

Ekologiska: Ingår i habitatnätverk för barrskogslevande arter. Del av stråket ingår i habitatnätverk för groddjur. Del i lokalt öst-västligt natursamband.

Kulturhistoriska:

Mål för utveckling

Området behöver öppnas upp för ökad sikt och trygghet samt för att framhäva berget.

Entréerna till stråket ska hållas öppna och entrén från Vättersvägen bör förtydligas.

Behovet av platser för vila bör ses över i sin helhet och tillskapas så att stråket blir mer tillgängligt.

9. SANDFJÄRDSPARKEN /0,5ha



Beskrivning

Sandfjärdsparken har ett centralt läge i Valla. Den omfattar en större inhägnad lekplats, en liten bollplan och en öppen plan gräsyta kantad av träd i rader. I norr avgränsas parken av tvärbanan medan den i söder ansluter till Valla torg.

Öster om parken löper ett nordsydligt gång- och cykelstråk som förbinder Årstafältet och Valla med Årsta centrum. Parallellt med tvärbanan ansluter ett gång- och cykelstråk västerut. Norr om parken ligger tvärbanans hållplats Valla.

I anslutning till parken finns flera tillfälliga förskolor.

Lekplatsen används idag till stor del av förskolorna.

Analys

+	-
Stråket är en mycket viktig länk mellan Årstafältet, Valla och de centrala delarna av Årsta.	De tillfälliga förskolornas byggnader blockerar, skärmar av och splittrar platsen.



Värden idag

Sociala: Grön oas, lek, promenader och sitta i solen.

Ekologiska:

Kulturhistoriska: Ligger inom område som av stadsmuseet utpekats som kulturhistoriskt värdefullt.

Mål för utveckling

Sandfjärdsparken angränsar till området för stadens stadsutvecklingsprojekt Årstastråket. Hela parken påverkas av detta och kommer delvis att bebyggas.

I samband med kommande exploateringar är det viktigt att det nordsydliga gång- och cykelstråket genom området bevaras och förstärks.

Lekplatsen utgör dagens enda offentliga lekplats i Valla och bör ersättas i samband med att områdena Årstastråket och Årstafältet utvecklas.

10. ARLAPARKEN /1,5 ha



Beskrivning

Exploatering planeras för den östra delen av platsen längs Johanneshovsvägen. En ny park kommer att anläggas i samband med bostadsbebyggelsen.

Föreslagen utformning av nya Arlaparken:

Parken överbrygger en höjdskillnad på ca 13 meter, är ca 270 meter lång och mellan 40 och 80 meter bred. Genom parken löper ett antal gångstråk där det nordsydliga är det centrala och viktigaste. Det håller en maximal lutning på 5% från Sandfjärdsgatan upp till Årstavägen. Den korsande järnvägsbron har getts ett så "lätt" och smalt uttryck som möjligt. Särskild omsorg har lagts på brostöden med perforerad speglade plåt.

Enligt den barnkonsekvensanalys som gjorts för Årstastråket andra detaljplaneetapp saknas platser för ungdomar i stadsdelen varför fokus legat på att ge dem utrymme. Det har gjorts genom att utforma ytor som är öppna för en flexibel och generell användning. En bred södervänd trappa med utsikt mot Årstafältet fungerar som ett "trappsteg" med sittplatser. Skärmtak ger möjlighet till skyddad vistelse. Övriga platser och funktioner i parken är ett utomhusgym, parallellrutsch, grillplats och en lekplats för små barn.

Analys

+	-
	Bullerstörd plats. Spårvägen är en barriär genom parken.

Värden idag

Sociala:

Ekologiska: Ingår i habitatnätverk för eklevande arter

Kulturhistoriska:

Stora delar av parken består av uppfylld mark ovanpå en lättfyllning på grund av att Södra Länkens tunnlar inte kan belastas. Dessa ytor blir nyanlagda och planerade för att fylla funktion som viktig länk i stadsdelens stora nord-sydliga ekologiska spridningskorridor. Detta kompensera för de samband som försvagats genom projektet Årstastråket övriga byggnationer. Växtmaterialet, i synnerhet valet av träd, är tänkt att utgå från arter med förankring i det befintliga landskapet. Markmodelleringen är planerad med tanke på att förstärka landskapsbilden, där platsen dramatiserar gränsen mellan Årstafältets slättlandskap och Gamla Årstas bergsgenombrutna kuperade landskap.



Mål för utveckling

Utveckla sambanden och stärk platsens kvalitéer med aktiviteter för alla åldrar.



11. VÄTTERSÄLDEN



Beskrivning

Vättersdälden är en mindre dalgång och ett långsträckt parkstråk i naturmark med inslag av anlagda delar. Parken är en av stadsdelens större och anlades i slutet av 1940-talet. Den präglas av stora uppvuxna träd i klippta gräsytor, bland annat solitära tallar.

Mitt i parken ligger en lekplats för yngre barn och en plaskdamm. Plaskdammen är renoverad och tillgänglighetsanpassad. Sofforna i parken är av flera olika sorter. Enstaka äldre bänkbord finns vid plaskdammen.

Södra delen består av en inhägnad grusplan med enkla mål och belysning på höga master.

Parken och naturmarken öster om dalgången ingår i ett öst-västligt natursamband söder om bebyggelsen på Årstas höjder. I norr kopplar parken till Årstaskogen.

Analys

+	-
<p>Populär och välanvänd park, både sommar- och vintertid.</p> <p>Ingår i ett öst-västligt natursamband.</p> <p>Viktigt barrskogssamband mot Årstaskogen.</p>	<p>Lekplatsen och bollplanen är slitna och behöver rustas.</p> <p>De fysiska och visuella sambanden mellan parkens funktioner behöver förbättras.</p>



Parkstråk i förädlad naturmark.

Värden idag

Sociala: Bollspel, grön oas, lek, picknick, pulkaåkning, promenader, sitta i solen och ro.

Ekologiska: Ingår i habitatnätverk för barrskogslevande arter samt för groddjur. Del i lokalt öst-västligt natursamband.

Kulturhistoriska:

Mål för utveckling

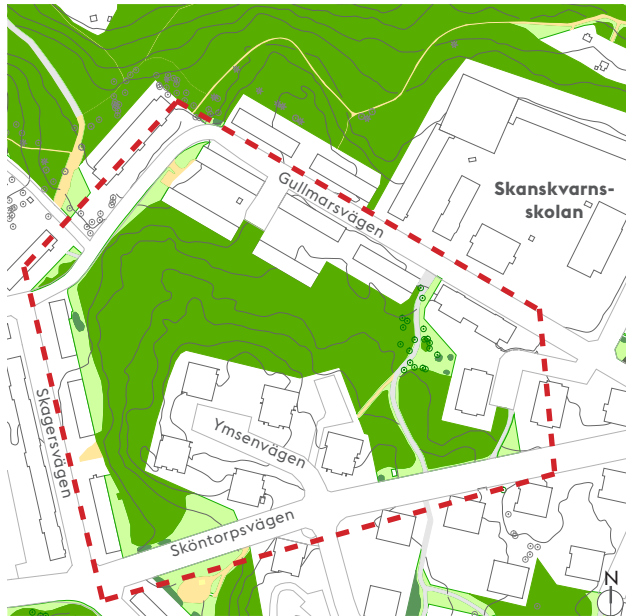
I samband med stadens stadsutvecklingsprojekt Årstastråket kan trycket på parken komma att öka.

Parken bör ses över i sin helhet och utvecklas till en än mer attraktiv lek- och mötesplats. Den bör kompletteras med funktioner och utrustning som vänder sig till äldre barn eftersom detta är en brist i Årsta.

Parkens naturmarkskaraktär bör bevaras.

Entréerna från Vättersvägen bör förtydligas och hållas öppna.

12. MJÖRN /2,3ha



Beskrivning

Naturmarksparti med hällmarkstallskog omgiven av bebyggelse på alla sidor.

Mitt i området öppnar sig en mindre glänta med en klippt gräsyta. Mitt på gräsytan står några parksoffor av äldre modell. Gångvägen belyses av gamla armaturer på belysningsstolpar av trä.

Spontant uppkomna stigar leder till bostadshusen samt andra målpunkter. Flera fågelholkar finns uppsatta i skogen.

Analys

+	-
Bostadsnära naturkvarter där skogsupplevelsen utgör platsens kvalitet.	Den asfalterade gångvägen är bitvis brant. Visst klotter förekommer i området.

Värden idag

Sociala: Grön oas, sitta i solen, promenader och ro.

Ekologiska: Ingår i habitatnätverk för barrskogslevande arter samt för groddjur.

Kulturhistoriska: Del av området ingår i område som av stadsmuseet utpekats som kulturhistoriskt värdefullt.



Mål för utveckling

Platsens befintliga karaktär bör bevaras och ytorna längs gångvägen hållas öppna.

Naturmarken ska skötas med naturvård och hållas öppen och genomsläpplig så att tall gynnas.

På sikt bör man se över tillgängligheten och sätta upp handledare på vissa sträckor och placera någon soffa längs gångvägen. Även belysningen i området bör ses över.

13. STENINGEPARKEN & SUNDBORGPARKEN



Beskrivning

Långsträckt park som ursprungligen ritades av Erik Glemme på 1950-talet. Parken ligger i en söderslutning med punkthusbebyggelse i norr. Gränsen mellan fastighetsmark och parkmark är i vissa fall otydlig. Närmast bebyggelsen finns rester av hällmarkstallskog medan de lägre partierna domineras av klippta gräsytor, stora lövträd och buskage av bland annat fläder och syren.

Parken består av flera rum som avdelas av frodig vegetation. Centralt i parken ligger en lekplats som erbjuder lek för yngre barn. I parken finns också en hundrastgård.

Längs Johanneshovsvägen löper en gång- och cykelväg som är ett pendlingsstråk för cykel. En gångtunnel under Johanneshovsvägen förbinder Steningeparken med Grynkvärnsparke. Parken är något bullerstörd från Johanneshovsvägen.

Området ingår i ett sammanhängande öst-västligt natursamband söder om bebyggelsen på Årstas höjder.

Analys

+	-
<p>Ingår i ett sammanhängande öst-västligt natursamband.</p> <p>Stort och rumsligt spännande parkområde som har potential att utvecklas och förädlas.</p>	<p>Bortsett från lekplatsen och hundrastgården finns få mötesplatser i parken idag varför den mest fungerar som en passage.</p>



Värden idag

Sociala: Grön oas, lek, picknick, promenader, pulkaåkning och sitta i solen.

Ekologiska: Ingår i habitatnätverk för barrskogslevande arter samt för groddjur.

Kulturhistoriska: Del av parken ingår i område som av stadsmuseet utpekats som kulturhistoriskt värdefullt.

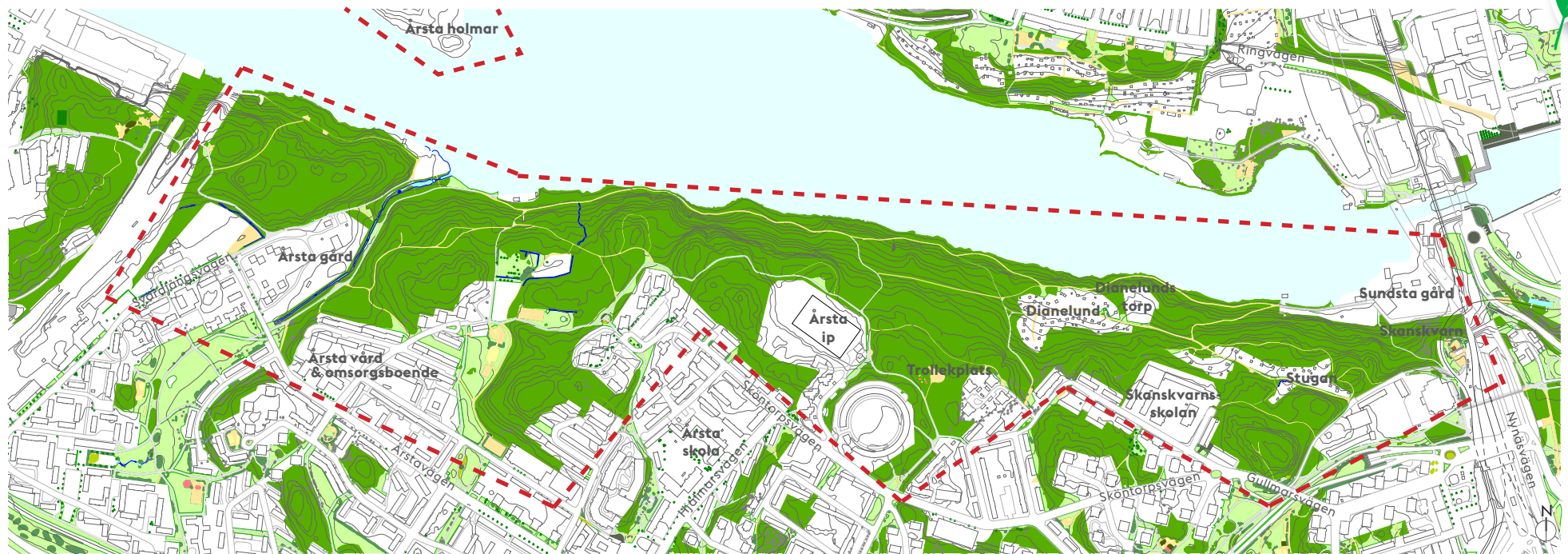
Platsen för Sundborgsparken är upplåten för en tillfällig förskola.

Mål för utveckling

Delar av Steningeparken kommer att bebyggas inom stadens stadsutvecklingsprojekt Årstastråket och besökstrycket på kvarvarande del av parken kommer sannolikt att öka.

Parken bör ses över i sin helhet. Möjligheten att, tillsammans med Grynkvärnsparke, utveckla parken till en stadspark för östra Årsta/västra Johanneshov bör utredas.

14. ÅRSTASKOGEN /57 ha/ ca 2 km strandpromenad



Beskrivning

Årstaskogen är ett stort natur- och friluftsområde på förkastningsbrantens norrslutning mot Årstaviken. I skogen finns hållmarkspartier med tall och ljung samt ädellövskog där marken är mer näringsrik. Årstaskogen har tidigare nyttjats som bete och har bestått av både öppen hagmark och betesskog. Skogen har ett rikt djur- och fågelliv och stränderna är till stor del ekologiskt särskilt betydelsefulla områden.

Årstaskogen ingår i stadens ekologiska infrastruktur, den är en stor spridningskorridor för djur och växter och ett viktigt rekreationsområde. I maj 2014 beslutades att stora delar av Årstaskogen ska bli naturreservat.

Årstaskogen nås från många punkter och genom skogen och utmed stranden finns ett nätverk av promenadstigar. Området är väldigt kuperat och från flera platser ges fantastiska vyer över Årstaviken och Södermalm. Belysning längs flera stigar har gjort skogen mer tillgänglig även under dygnets mörka timmar.

I väster ligger Årsta gård. Fram till att stadsdelen började bebyggas på 1940-talet var det ett stort lantbruk och området runt Årsta gård har ett särskilt kulturhistoriskt värde som äldre odlingslandskap. Årsta gård ligger i en långsmal sänka där också Årstabäcken rinner fram och har sitt utlopp i Årstaviken. Under 2007 rustades Årstabäcken i syfte att öka den biologiska mångfalden, berika naturupplevelsen och visa på kulturen i området.

I området väster om Årsta gård finns ett flertal järnåldersgravar. I östra Årstaskogen ligger torpet Dianelund som hörde till Årsta gård. Här ligger också de två koloniområdena Dianelund och Stugan som tillkom 1917. Båda områdena är av kulturhistoriskt intresse. Andra kulturhistoriskt intressanta områden är Sundsta gård och Skånskvärn. Sundsta gård omfattar flera byggnader från tidigt 1800- och 1900-tal. Skånskvärn är en äldre kvarn som flyttades till sin nuvarande plats så sent som 1850.

På några platser finns lämningar som utgörs av tidiga försvarsanläggningar.

På ett par ställen längs vattnet har staden uppfört utegym. Bryggor har också anlagts ut i vattnet vilka gör det möjligt att sitta i soligt läge i ett annars ganska skuggigt område.

I bostadsnära läge i den södra delen av skogen finns Trollekplatsen. Vid ett par platser utmed viken finns småbåtshamnar.

Årstaskogen erbjuder också tystnad och ro vilket är viktiga kvaliteter att värna.

Under de senaste åren har naturvårdande skötselinsatser genomförts i Årstaskogen. Rökning har utförts vintertid med häst och släde för att göra så lite överkan på marken som möjligt.

forts. ÅRSTASKOGEN

Analys

+	-
<p>Årstaskogen är en unik stadsnära skog med stora och varierande rekreationsvärden.</p> <p>Årstaskogen är en stor tillgång för boende och besökare.</p>	<p>Stranddelen är en rörig plats med stubbar, stolpar, skyltar etc.</p> <p>Visst klotter förekommer i området.</p>

Värden idag

Sociala: Blomprakt, båtliv, fiske, grön oas, lek, löpträning, odling, picknick, promenader, ro, skogskänsla, sitta i solen, utsikt, vattenkontakt och vild natur.

Ekologiska: Ingår i habitatnätverk för eklevande och barrskoglevande arter samt för groddjur.

Kulturhistoriska: Stor omfattning fornlämningar. Delar av skogen ingår i område som av stadsmuseet utpekats som kulturhistoriskt värdefullt. Gamla koloniområden.

Mål för utveckling

En särskild skötselplan kommer att tas fram med anvisningar för framtida skötselåtgärder.

Det hårda besöksstrycket gör att skötselnivån måste vara hög där promenadvägar och platser ses över kontinuerligt.

Stranddelen bör rustas upp för att tillgodose tillgänglighet till sittplatser, förstärka upplevelsen av en rofylld plats att vila på vid vattnet och som har utsikt.

Gångstråket skulle behöva ytterligare soffor för att möta behovet av vila.

Utsiktsplatsen uppe på berget vid Dianelund kan kompletteras med bättre generösa soffor som är bredare och som tillåter att luta sig tillbaka på. Färgsättning kan samordnas med t.ex. kolonilotten bakom för att ytterligare skapa en identitet för platsen.

Ett skyltprogram bör tas fram för att visa områdets kulturhistoriska och ekologiska värden.

Nedklottrade gamla försvarsanläggningar bör kunna utvecklas till attraktivare platser.



15. GRYNKVARNSPARKEN /3,3ha



Beskrivning

En långsträckt park som anlades i samband med att området byggdes med stockholmsstilens parkideal.

Grynkvarnsparken har till stor del karaktären av finpark. Delar av parken rustades på 1990-talet. Plaskdammen byggdes då om med syfte att fungera för lokalt omhändertagande av dagvatten.

Centralt i parken ligger en större lekplats och i parkens västra del finns en boulebana. Vid entrén från Bolidenplan återfinns rester av en lönnallé från slutet av 1800-talet som vittnar om Göta landsvägs sträckning genom Johanneshov.

Parkens östra del präglas av naturmark, gräsytor med berg i dagen och stora högresta tallar. I Etsarvägens viadukt sitter konstverket "Grått i grått" av Maria Ångquist-Klyvare.

Grynkvarnsparken har koppling med Steningeparken via en gångtunnel under Johanneshovsvägen. Parken är något bullerstörd.

Analys

+	-
<p>Grynkvarnsparken är en av stadsdelens större parker och ett fint exempel på stockholmsstilen.</p> <p>Parken är värdetät och välanvänd och attraherar flera olika målgrupper.</p>	<p>Vissa entréer och perifera ytor av parken är idag skräpiga och igenvuxna.</p> <p>Idag är ytorna runt dammen slitna och dammen oftast torrlagd.</p>



Värden idag

Sociala: Grön oas, sitta i solen, promenader och ro.

Ekologiska: Ingår i habitatnätverk för barrskogslevande arter samt för groddjur.

Kulturhistoriska: Del av området ingår i område som av stadsmuseet utpekats som kulturhistoriskt värdefullt.

Mål för utveckling

Möjlighet finns att utveckla parken ytterligare. Eventuella tillägg och förändringar bör då göras i samklang med parkens ursprungliga karaktär. Åtgärdsförslag ska också samordnas med stadsmuseet.

Skräpiga och igenvuxna partier bör ses över, öppnas upp och förtydligas. Förbättra tillgängligheten till parken.

I och med Årstastråkets utbyggnad kommer Grynkvarnsparken att förändras. I det sammanhanget bör parken och kopplingen till Steningeparken ses över i sin helhet.

Tillsammans med Steningeparken skulle Grynkvarnsparken kunna utvecklas till en stor och attraktiv stadspark i östra Årsta/västra Johanneshov.

16. BILDHUGGARPARKEN



Beskrivning

Naturmarksområde som ligger omgärdat av punkthus-bebyggelse.

Parken består till stor del av hållmarkstallskog med magert markskikt, stora solitära tallar och berg i dagen. Även partier med lövträd såsom körsbär, hägg och asp förekommer.

Parken genomkorsas av gångvägar som strålar samman i en glänta mitt i parken. I korsningen finns rester av en mindre lekplats.

Ett naturmarksområde med barrskog och inslag av ekar sluttar brant ner mot Bolidenvägen.

Analys

+	-
<p>Tyst och rofylld naturmarksområde.</p> <p>Bostadsnära naturkvarter som utgör ett viktigt gångstråk till och från Globenområdet samt tunnelbane- och tvärbane-stationen.</p> <p>Naturmarken är en vitig länk mot Årstaskogen.</p>	<p>Den centrala platsen upplevs idag övergiven.</p>



Värden idag

Sociala: Grön oas, lek, promenader, ro och sitta i solen.

Ekologiska: Ingår i habitatnätverk för eklevande arter. Del av stråk ingår i habitatnätverk för groddjur.

Kulturhistoriska:

Mål för utveckling

Hela området behöver hållas öppet för att upplevas tryggt.

Tillgångsanalysen för lek visar att en lekplats saknas i denna del av Johanneshov. En enkel naturlekplats och mötesplats bör därför på sikt återföras till området.

I övrigt bör platsens befintliga naturmarks-karaktär bevaras och området skötas med naturvård.

17. KOLERAKYRKOÅRDEN /3,9ha



Beskrivning

Kolerakyrkogården är en historisk park som från början tillkom som begravningsplats för offren från Stockholms koleraepidemier på 1800-talet men är idag en av Stockholms allmänna parker. 1947 flyttade man de då kvarvarande gravstenarna till den nuvarande inhägnade delen av parken i söder. I den norra delen är parken mer öppen. Här återfinns en skälad gräsyta kantad av lövträd.

De södra delarna har en lundkaraktär med stora lövträd, rik markflora och stora buskage. Parken genomkorsas av gång- och cykelvägar, omväxlande asfalterade och grusade och med inslag av storgatsten. Parkens formella utformning i söder med trädalléer är fortfarande synlig även om vissa av gångarna delvis vuxit igen och suddats ut. Ett enkelt trästaket inhägnar den gamla kyrkogården.

Parken nås från Gullmarsplan och Årstaskogen via en tunnel under Nynäsvägen.

Analys

+	-
<p>Med sin grönska och ädla lövträd är parken en viktig länk i natursambandet Årstaskogen Nackareservatet.</p> <p>Parken har ett stort värde kulturhistoriskt.</p> <p>Ett välfrekventerat tvärgående gångstråk går också längre söderut i parken från Olaus Magnus väg till Hammarbybacken och Hammarby Sjöstad.</p>	<p>Kolerakyrkogården är en sliten och något dold park.</p> <p>Entrén från Gullmarsplan är stökig med överdimensionerade asfaltytor, sönderkörda och ogräsbevuxna gräsytor, elskåp, gamla belyningsstolpar mm.</p> <p>Parken upplevs förfallen och splittrad vilket gör det svårt att orientera sig på platsen.</p> <p>Parken är igenvuxen till stora delar.</p> <p>Den är omgiven av trafikleder och är mycket bullerstörd.</p>



Värden idag

Sociala: Grön oas, picknick, promenader och sitta i solen.

Ekologiska: Del av park ingår i habitatnätverk för barrskogslevande arter samt för groddjur. Gamla ädellövträd.

Kulturhistoriska: Kyrkogården är lagskyddad som fornlämning 79 i Brännkyrka socken.

Mål för utveckling

Parkens karaktär bör bevaras och förstärkas. Samtidigt bör kopplingarna inom parken och mot omgivningen utvecklas så att parken upplevs mer som en helhet och tillgängligheten ökar. Viktiga gångstråk bör identifieras och lyftas.

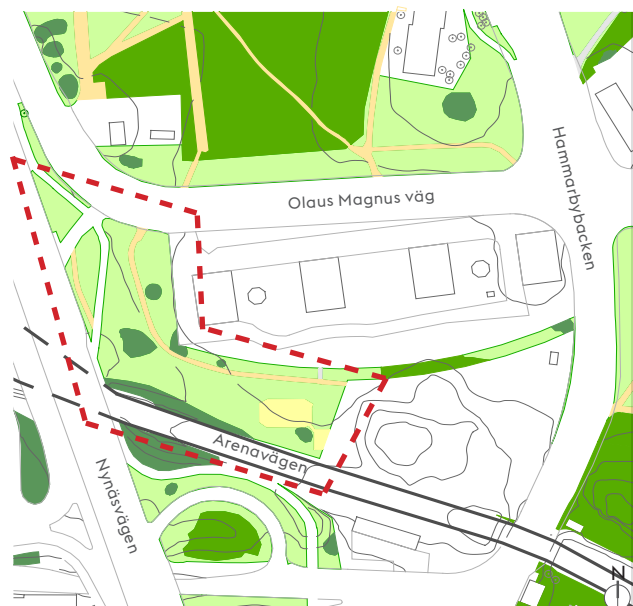
Entréerna till parken bör tydliggöras och belysningen ses över för enhetlighet i parken.

Kopplingen mellan parkens norra och södra del kan förbättras. Soffor och skräpkorgar är av äldre modell och slitna.

Möjligheten att använda parkens norra del till evenemang bör utredas.

Åtgärder och upprustning av parken bör ske i samråd med stadsmuseet, intilliggande stadsdelsförvaltning och med ekolog.

18. PARK VID OLAUS MAGNUS VÄG /0,8ha



Analys

+	-
<p>Viktig park för de boende i punkthusen då detta är den enda parkmark de når utan att korsa större trafikleder.</p> <p>Parken är trygg och har fina kvaliteter.</p>	<p>Parken är mycket bullerstörd.</p> <p>Naturmarkspartiet och stigen genom parken är på flera ställen igenvuxen.</p>



Beskrivning

Liten kringskuren park som ligger omgiven av höga punkthus, tunnelbanan, Nynäsvägen och Hammarbybacken. I parkens östra del finns ett mindre naturmarksområde med inslag av förvildade trädgårdsväxter. I den västra delen består parken av klippta gräsytor med stora lövträd och buskage koncentrerade till kanterna som en buffert mot tunnelbana och trafikleder.

Mitt i parken ligger en mindre lekplats med basutbud uppdelade på två inhägnade ytor. En smal stig löper genom området och ansluter mot Kolerakyrkogården. I norra delen av parken går en del av ett längre gång- och cykelstråk.

Värden idag

Sociala: Grön oas, lek, picknick, promenader och sitta i solen.

Ekologiska:

Kulturhistoriska:

Mål för utveckling

Naturmarkspartiet bör skötas med naturvårdande insatser.

Nya bostäder planeras utmed Hammarbybacken inom stadsdelen Hammarbyhöjden. Ett ökat antal bostäder i närområdet kan på sikt komma att öka trycket på parken.

Behovet av en gångväg genom parken bör utredas.

Eventuella åtgärder i parken samordnas med intilliggande stadsdelsförvaltning.

19. STRÅK HAMMARBYBACKEN – BLÅSUTPARKEN /3,9ha



Analys

+	-
<p>Fungerar som en buffert mellan tunnelbanespåren och bostadsområdet.</p> <p>Gång- och cykelvägen som löper genom området utgör ett viktigt kommunikationsstråk till och från tunnelbanan.</p>	<p>Stråket är bitvis igenvuxet och gångvägarna upplevs tränga och otrygga.</p> <p>Området är väldigt utsatt för klotter.</p>



NATUROMRÅDE
FRILUFTSOMRÅDE

Beskrivning

Grönt, kuperat och norrvänt naturmarksstråk mellan tunnelbanespår och bostäder. En gång- och cykelväg löper genom området till och från tunnelbanan.

Vid gångbron till Skärmarbrinks tunnelbanestation står bronsskulpturen Mimi av konstnären Gunnar Nilsson, rest 2012.

Skogspartierna består omväxlande av blandskog och hållmarkstallskog.

I området närmast Hammarbybacken finns en äldre stenmur som döljs av den rikliga vegetationen. Sträckan närmast Blåsutparken består av berg i dagen och höga tallar.

Värden idag

Sociala: Grön oas och promenader.

Ekologiska:

Kulturhistoriska:

Mål för utveckling

Stråket behöver öppnas upp för ökad sikt och trygghet.

Entrén från Hammarbybacken behöver förtydligas.

Området ska sköts med naturvård. Det är viktigt att siktlinjen mot Blåsutparken hålls öppen så att parken kan anas från norr.

Ta fram och rusta granitmur i naturmark.

Återställ marken runt skulpturen.

20. BLÅSUTPARKEN /3,4ha



Beskrivning

Blåsutparken är stadsdelens största park öster om Nynäsvägen. Detta är en park med plana gräsytor i söder och en höjdrygg med blandskog mot norr. Utmed bergets fot löper en grusad gångväg som vidgar sig till platser för vistelse och lek.

Lekplatsen vänder sig främst till yngre barn och erbjuder bland annat gungor, sandlek och ett mindre klätternät. På platsen finns också fasta grillar, soffor och bänkbord och färgglada stålparasoller som ger parken identitet. I parkens västra del återfinns fruktträd.

I parkens östra del finns en inhägnad grusplan och en betongskulptur i form av en ringlande orm. Gång- och cykelvägar korsar parken och förbinder den med omgivande gator och med parkstråket längs tunnelbanan.

Analys

+	-
Parken är välanvänd och populär.	Vegetationen i skogpartiet är tät och behov finns av röjning och gallring. Papperskorgar saknas i tillräcklig omfattning vid grillplatserna.



Värden idag

Sociala: Bollspel, grön oas, lek, picknick, promenader och sitta i solen.

Ekologiska:

Kulturhistoriska:

Mål för utveckling

Parken nås via entréer mellan bostadshusen därmed är det viktigt att entréerna hålls öppna så att parken nås lätt av alla.

Det är också viktigt att parkens dalstråkskaraktär bevaras och sikten mot öster hålls öppen.

Parken skulle kunna utvecklas ytterligare genom att utvidga leken och tillföra fler värden som attraherar en större målgrupp.

21. ARKITEKTEN /cirka 0,8ha



Beskrivning

Bostadsnära naturmarksområde omgivet av punkthus.

Fin liten kvarterslekplats i vacker glänta med bland annat gungor, lekhus och sandlåda. Här finns även bänkar för att bara sitta och vila och prata. Parken nås från Pelargatan via en mindre stig.

Högresta tallar präglar området.

Analys

+

Tryggt område och lekplats med halvoffentlig karaktär.

-

Skogspartiet är under igenväxning och den trånga entrén gör lekplatsen svår att hitta.



FICKPARK
PARKTORG

Värden idag

Sociala: Grön oas, lek, picknick, ro och sitta i solen.

Ekologiska:

Kulturhistoriska:

Mål för utveckling

Hela parken bör öppnas upp för ökad sikt och trygghet och entrén till lekplatsen förtydligas.

22. SKÄRMARBRINKSPARKEN /1,1ha



Beskrivning

Parkrum med halvvärdig karaktär. Mindre klippta gräsytor för solbad och picknick varvas med partier av lövträd, buskar och extensivt skött markskikt.

Längs parkens västra långsida löper en smal asfalterad gångväg. I parkens norra del återfinns en vit abstrakt betongskulptur.

Vid parkens norra entré ligger Skärmarbrinks gård som idag är en privatbostad. Torpets placering gör parken delvis dold från gatan.

Vid entrén mot Artistvägen finns flera högväxta, men sjuka, almar.

Analys

+	-
Grönt och lummigt parkrum.	Parkens läge nära Nynäsvägen gör den bullerstörd.
	Sliten och igenvuxen park.
	Parken saknar belysning.



Värden idag

Sociala: Grön oas, picknick, ro och sitta i solen.

Ekologiska:

Kulturhistoriska: Gården uppfördes ca 1670 och tillhörde Enskele gård. Tidigare namn har varit Skärmarboda samt Skärmarboda brink.

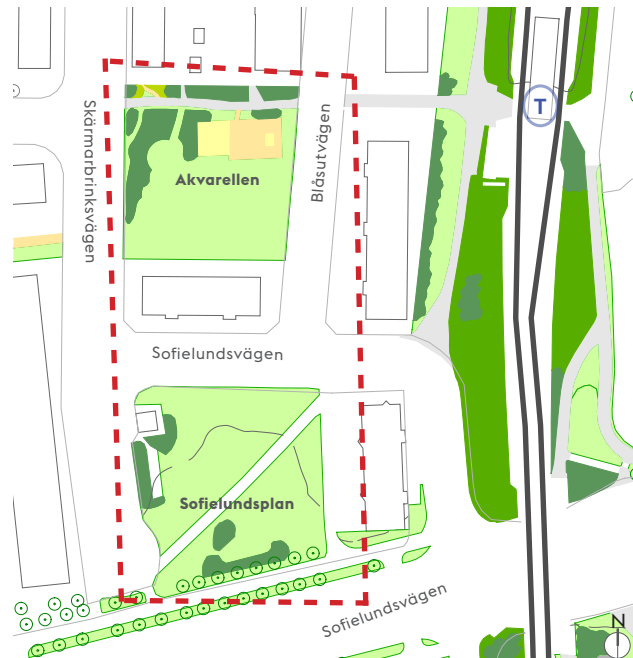
Mål för utveckling

Parken behöver ses över och rustas i sin helhet för att få en tydligare funktion och bli mer tillgänglig.

Parkkaraktären bör förstärkas och parkrummen och entréerna förtydligas och öppnas upp.

Belysning behöver anläggas och trädbeståndet ses över och förnygras.

23. AKVARELLEN & SOFIELUNDSPLAN /0,2ha resp 0,3 ha



Analys

+	-
Båda parkerna är viktiga passager.	Akvarellen är en grönyta som idag upplevs övergiven.
	Lekplatsen är torftig och ligger i ett utsatt läge nära gatan.
	Sofielundsplan är bullerstört och utnyttjas endast för passage.



Akvarellen



Akvarellen

Beskrivning

Akvarellen är en liten fickpark som utgörs av ett sparat grönt kvarter i stadsplanen. I parken finns en mindre lekplats med basutbud för yngre barn. Ett gångstråk utmed parkens norra sida ansluter till tunnelbanestationen vid Blåsut och mot gångstråket utmed Nynäsvägen som i förlängningen leder till Globenområdet. Stora träd återfinns längs parkens kanter och höga och täta buskage av rosor, syrén och fläder skärmar av parken mot Skärmarbrinksvägen.

Sofielundsplan är en öppen södervänd grönyta som vänder sig mot Sofielundsvägen. Platsen utgörs av klippta gräsytor och buskar och stora solitära träd koncentrerade till kanterna. Upptrampade stigar i gräsytor vittnar om att platsen passeras av många. I nordvästra hörnet av parken finns en friliggande kiosk och resterna av en liten anlagd plats med parksoffor.

Sofielundsplan ligger på gatumark och har markanvisats för nya bostäder utmed Sofielundsvägen.

Värden idag

Sociala: Grön oas, lek, picknick, promenader, sitta i solen och uteservering.

Ekologiska:

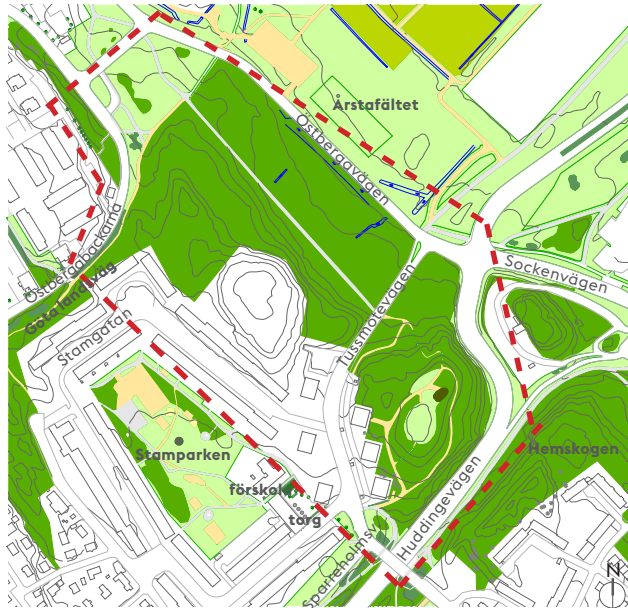
Kulturhistoriska:

Mål för utveckling

Akvarellen behöver öppnas upp för ökad sikt och trygghet. På sikt bör parken lyftas som helhet, parkkaraktären förstärkas och fler värden tillföras.

Sofielundsplans bullerstörda läge gör parken svår att nyttja och den får anses lämplig att bebygga.

24. KVARNBACKSSKOGEN /12ha



Analys

+	-
<p>Området ingår i ett viktigt natursamband som sträcker sig från Årstaskogen via Årstafältet, Hemskogen och vidare söderut.</p> <p>Området är tätt på fornlämningar.</p>	<p>Området är starkt igenvuxet.</p> <p>Både den fysiska och visuella kopplingen mellan Östbergas södra och norra delar är svag på grund av tät vegetation.</p>



Beskrivning

Naturmarksområde med omväxlande skogsbevuxna partier och mer öppna ytor. Skogen domineras av tall med inslag av lövträd främst i brynzonerna. De öppna ytorna består av både klippta gräsytor och ängsytor. Kvarnbacksskogen ansluter i sydväst längs Göta landsväg till Örby. Längs dess sträcka är gångvägen grusad. Vegetationen är tät och hög och döljer till stor del bebyggelsen längs Stånggatan.

I parkens norra del dominerar klippta gräsytor med berg i dagen och träd i grupper. Från platsen har man utblick över Årstafältet och dalgången mellan Östberga och Årsta. I slutningen mot Årstafältet finns fornlämningar i form av gravfält från Vikingatiden.

I södra skogsområdet närmast Huddingevägen finns en mindre lekplats och grillplats. Lekplatsen nås via smala grusade stigar som ej sandas och vinterunderhålls.

Utmed Östbergavägen och Sparreholmsvägen har delar av Kvarnbacksskogen markanvisats för nya bostäder inom stadens stadsutvecklingsprojekt Årstafältet.

Värden idag

Sociala: Grön oas, lek, pulkaåkning, promenader och sitta i solen.

Ekologiska: Ingår i habitatnätverk för groddjur. Del av skog ingår i habitatnätverk för eklevande och barrskogslevande arter.

Kulturhistoriska: Fornlämningar, bland annat Göta landsväg.

Mål för utveckling

Området behöver öppnas upp genom naturvårdande åtgärder för att förstärka den fysiska och visuella kopplingen mellan Östbergas södra och norra delar.

Parkkaraktären i områdets södra delar längs Huddingevägen kan utvecklas.

Vid en eventuell förtätning av närområdet bör möjligheten att tillgängliggöra och tillföra fler värden till lekplatsen ses över.

Förändringar och upprustningar i området ska utföras i samarbete med stadsmuseet.

25. SVÄRDLÅNGSPLAN – ANNEBODASKOGEN /1,4ha



Beskrivning

Stråket består huvudsakligen av gräsytor med täta buskage och mindre träd. På grund av den omkringliggande vägnas täta trafik inbjuder inte gröntorna till vistelse.

En cykelbana går längs med hela stråket.



forts. SVÄRDLÅNGSPLAN – ANNEBODASKOGEN

Analys

+	-
<p>Buskagen skyddar visuellt mot partihallarna och omkringliggande vägar.</p> <p>Trafikseparerad cykelbana.</p>	<p>Mycket bullerstört område.</p>



Svärdlångsplan

Värden idag

Sociala:

Ekologiska: Ingår i habitatnätverket för groddjur.

Kulturhistoriska:



Mål för utveckling

Värna om den befintliga vegetation för avskärmning mot trafikleder.

Vegatationsbeståndet bör förnygras över tid.



Gångstråk vid Östbergabackarna

26. ANNEBODASKOGEN-LISEBERGSPARKEN /11,7ha



Beskrivning

Lisebergsparken och Annebodaskogen ligger längs en långsträckt grön dalgång mellan stadsdelarna Liseberg och Östberga.

Lisebergsparken består av ett öppet parkrum med omväxlande klippta och extensivt skötta gräsytor. Det omfamnas av en skogsklädd brant mellan parken och Östberga höjden. I söder finns en mindre lekplats för yngre barn. I norra delen finns en BMX-bana och rester av en agilitybana.

Annebodaskogen är en del i ett övergripande natursamband mellan Solbergaskogen och Årstafältet, Hemskogen och Svedmyraskogen. Annebodaskogen domineras av hällmarkstallskog på höjderna med inslag av lövträd, bland annat ek. Stigar i skogen vittnar om att skogen används för rekreation och lek. Närmast Huddingevägen finns en stor öppen ruduratyta.

Vid Annebodavägens vändplan i norr finns en plats med soffor och perennplanteringar. Nya bostäder planeras norr om vändplanen och platsen kommer att tas bort.

forts. ANNEBODASKOGEN-LISEBERGSPARKEN

Analys

+	-
<p>Stort bostadsnära grönområde i gynnsamt väderstrecksläge.</p> <p>Lekplatsen har en fin placering i anslutning till skogen.</p>	<p>De norra delarna av Annebodaskogen är delvis bullerstörda från Åbyvägen.</p> <p>Stor igenväxning i området som gör att siktlinjer är brutna och att området kan upplevas som otryggt.</p> <p>Lekplatsen är inte tillgänglig då anslutande gångvägar saknas. Platsen för gungorna är väldigt solexponerad. Gungorna ligger också långt från övrig lekutrustning.</p> <p>Ruderatytan närmast Åbyvägen är i väldigt dåligt skick.</p>



Mål för utveckling

Området behöver öppnas upp och parkkaraktern i söder behöver förstärkas.

Agilitybanan och BMX-banan har delvis förfallit och borde tas bort om behov inte finns.

Lekplatsens gungor bör på sikt flyttas närmare övrig lek.

Möjligheten att anlägga en mindre plan för spontant bollspel i Lisebergsparken bör utredas.

Ruderatytan närmast Åbyvägen behöver rustas.

Värden idag

Sociala: Bollspel, grön oas, lek, picknick, promenader, pulka, ro, skogskänsla och sitta i solen.

Ekologiska: Ingår i habitatnätverk för barrskogslevande arter samt för groddjur.

Kulturhistoriska: Hällristning; Brännkyrka 161:1.

27. STAMPARKEN /3ha



Beskrivning

Stort parkrum med offentlig karaktär. Parken domineras av klippta gräsytor men även berg i dagen och mer extensivt skötta gräsytor förekommer. Längs parkens nordöstra sidor återfinns ett band av högresta tallar. Parkens övriga trädbestånd består till stor del av björk, asp och lönn men även av stora exemplar av blodlönn och ask.

I parken finns en mängd anlagda platser för lek som vänder sig till barn i olika åldersgrupper. I samarbete med kommunen driver en ideell förening en parklek på platsen.

Den södra delen av parken är mer eftersatt. Här ansluter parken till en parkering och här återfinns flera ytor för lek som idag inte används.

Analys

+	-
<p>Parken är en mycket omtyckt lek-, mötes- och evenemangsplats.</p> <p>Rumsligt väldefinierad park med stort lekvärde som erbjuder något för alla.</p> <p>Parken är mycket skyddad vilket bidrar till dess stora popularitet.</p>	<p>Parken är svår att hitta för den som kommer utifrån.</p> <p>Kopplingen till Östbergahöjden är mycket dålig.</p> <p>I parken finns flera outnyttjade ytor.</p>



Värden idag

Sociala: Bollspel, evenemang, grön oas, lek, picknick, pulkaåkning, ro, skridsko och sitta i solen.

Ekologiska: Ingår i habitatnätverk för groddjur. Tallar.

Kulturhistoriska:

Mål för utveckling

Möjligheten att förbättra kopplingen till Östbergahöjden bör utredas.

Parken behöver ses över i sin helhet. Framförallt behöver parkkaraktären i den södra delen förstärkas. Entrén från torget bör förtydligas.

28. BACKEN /1,4ha



Beskrivning

Centralt placerad park med parklek och plaskdamm. Parken ligger i en sänka i kraftigt kuperad terräng där bergssidor och granitmurar ger platsen karaktär. Genom parken passerar ett gång- och cykelstråk som förbinder viktiga målplatser inom Östberga.

Parken är uppdelad i flera lek- och aktivitetsytor som ligger spridda på olika nivåer. Den fasta lekutrustningen riktar sig främst till yngre barn. På en övre terrass i norr finns en plats med bouleplan och grillplatser med tillhörande sittplatser som fortsätter i ett norrgående parkstråk. Från terrassen finns möjlighet till utsikt över Östberga och mot Årsta.

Årliga stadsdelsfester har arrangerats i parken.

Analys

+	-
<p>Parken är en centrumpunkt i Östberga som uppskattas av både barn och vuxna.</p>	<p>Stora delar av parken har förfallit och lekutrustning har på flera platser tagits bort utan att bli ersatt med ny.</p> <p>Parken är inte anpassad till dagens behov och tillgänglighetskrav.</p> <p>Utsikten från den övre terrassen är delvis skyddad av tät och hög vegetation.</p>



Värden idag

Sociala: Bollspel, grön oas, lek, picknick, promenader, pulka, ro, skogskänsla och sitta i solen.

Ekologiska: Ingår i habitatnätverk för barrskogslevande arter samt för groddjur.

Kulturhistoriska:

Mål för utveckling

Behovet av upprustning har identifierats sedan tidigare och arbetet med att ta fram ett program för upprustning och komplettering av parken har påbörjats.

Utsikten från den övre terrassen och det norrgående stråket ska hållas öppna för god sikt och trygghet.

29. CENTRUMSTRÅKET /1,7 ha/ 700 m



Beskrivning

Nord-sydligt parkstråk som löper genom hela Östberga höjden. Söder om Östberga centrum går stråket genom en gångtunnel under Östbergabackarna där det finns enkel entréplats med soffor. Söderut stiger stråket upp på berget mellan bostadsbebyggelsen och ett brant parti med sparad naturmark. Uppe på berget breder klippta gräsytor ut sig. Marken är mjukt kuperad med inslag av berg i dagen. Högresta tallar och utsikt mot Årsta präglar platsen. På berget ligger en mindre lekplats.

Den sydvästra delen av stråket har en mer anlagd parkkaraktär. Trädreder med fågelbär och oxel löper längs gångvägen och platser med granitmurar, häckar, soffor och grusytor för boulespel återfinns. Vid gångtunneln mot Lisebergsparken finns äldre rubbelmurar av granit och planterade terrasser.

Norr om Östberga centrum är stråket smalt. Gångvägen kantas av omväxlande klippta gräsytor och låga buskplanteringar samt trädreder av körsbär och avenbok. Vissa ytor längs denna del av stråket sköts idag inte av stadsdelsförvaltningen.

forts. CENTRUMSTRÅKET

Analys

+	-
<p>Skyddat och viktigt park- och kommunikationsstråk med varierande karaktär.</p> <p>Tydliga formelement förenar stråket med kantstenar, murar, trädtrader, häckar och formfasta buskar.</p>	<p>Den sydvästra delens ytor är eftersatta. Rubbelmurarna och de planterade terrasserna är mycket igenväxta.</p> <p>Den norra delen av stråket saknar soffor och sofforna i den södra delen är gamla och slitna.</p>



Värden idag

Sociala: Grön oas, lek, promenader, pulkaåkning, ro, sitta i solen och utsikt.

Ekologiska:

Kulturhistoriska:

Mål för utveckling

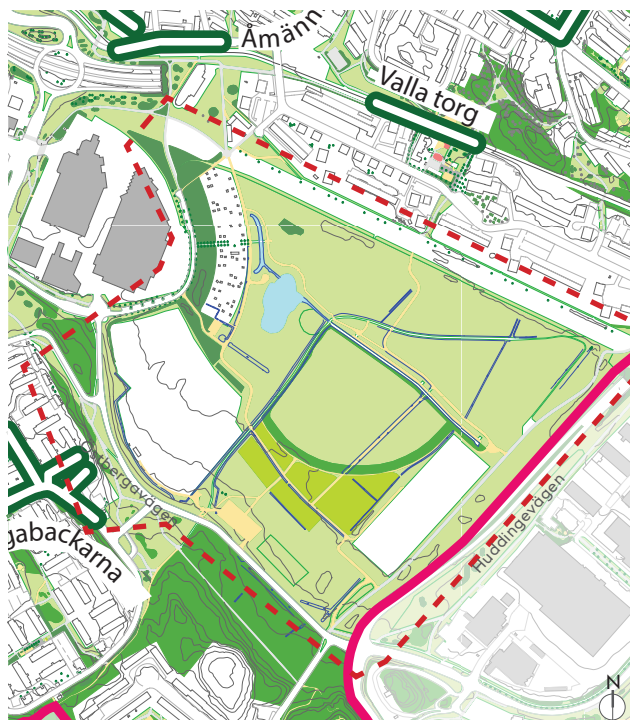
De tydliga formelementen som förenar stråket med kantstenar, murar, trädtrader, häckar och formfasta buskar ger stråket karaktär och identitet och bör bevaras och rustas vid behov.

Delar av stråket är idag igenvuxet och bör öppnas upp för ökad sikt och trygghet. Särskilt viktigt är detta i anslutning till gångtunnlarna.

På sikt bör nya parksoffor placeras längs hela sträckan.

Den anlagda platsen i stråket sydvästra del ses över utifrån funktion och skötsel.

30.ÅRSTAFÄLTET /53ha



Beskrivning

Årstafältet är en del av ett gammalt kulturlandskap som påminner om karaktären i odlingslandskapet. Det är ett stort gräsbevuxet öppet fält. Den ekologiska funktionen för växt- och djurarter hör framförallt till odlingslandskapet. Naturmiljön består till större delen av öppen, frisk och örtrik gräsmark med spridda buskage av främst slån, nypon och hagtorn, en vegetation som ger värden för fåglar och insekter. Området ingår i ett viktigt natursamband som sträcker sig från Årstaskogen via Årstafältet, Hemskogen och vidare söderut.

Tvärs över Årstafältet löper 1000-åriga Göta landsväg, i dag klassad som fornminne. Längs Götalandsväg har en stenvälsbro anlagts över Valla å. Längs Valla Å finns en större dagvattendamm. På Årstafältet finns ett koloniområde, hundrastgård, planer för Ruggby samt fotboll samt en golfanläggning. På golfområdet finns på vintern ett skidspår på cirka 2 km, en landskapspark med inriktning på natur, kultur och sport för medborgares rekreation, aktivitet och avkoppling. Den nyanlagda Valladammen renar dagvattnet och leder det sedan via den rekonstruerade Årstaskogens bäckravin in

Analys

+	-
<p>Stort bostadsnära grönområde i gynnsamt väderstrecksläge och med många kvaliteter.</p> <p>Många rekreativomöjligheter som golf, rugby, bollspel och picknick.</p> <p>Området ingår i ett viktigt natursamband som sträcker sig från Årstaskogen till Hemskogen och vidare söderut.</p> <p>Lättillgänglig med tvärbana.</p>	<p>Bullerstört fält omgärdat av starkt trafikerade vägar.</p> <p>Parken upplevs som en barriär mellan stadsdelarna Årsta och Östberga.</p> <p>För att parken ska bli en central mötesplats i Söderort behöver den utvecklas och få ett mer attraktivt och tillgängligt innehåll än idag.</p>

Värden idag

Sociala: bollspel, evenemang, golf, folkliiv, grön oas, lek, picknick, promenader, löpträning, pulka, sitta i solen

Ekologiska: ingår i habitatnätverket för grodor, stort öppet gräsfält

Kulturhistoriska: Gamla Göta landsväg

i Årstaviken. Målet med dammen var att öka den biologiska mångfalden, att berika naturupplevelsen och att visa på kulturen i området.

Vid Årstafältet planeras för en helt ny stadsdel med 6 000 nya bostäder. När innerstaden växer söderut kommer den befintliga parkens betydelse att öka. Årstafältets park utvecklas från landskapspark till aktivitetspark med en strategisk betydelse för att väva samman de omkringliggande områdena med varandra och skapa en sammanhängande och levande stadsbygd. Parken blir hjärtat i den nya stadsdelen, med tydliga stråk och entréer, generösa och tillgängliga vistelse- och skogsbeklädda kullar som ger skydd mot omgivande bullerkällor.



NATUROMRÅDE
FRILUFTSOMRÅDE

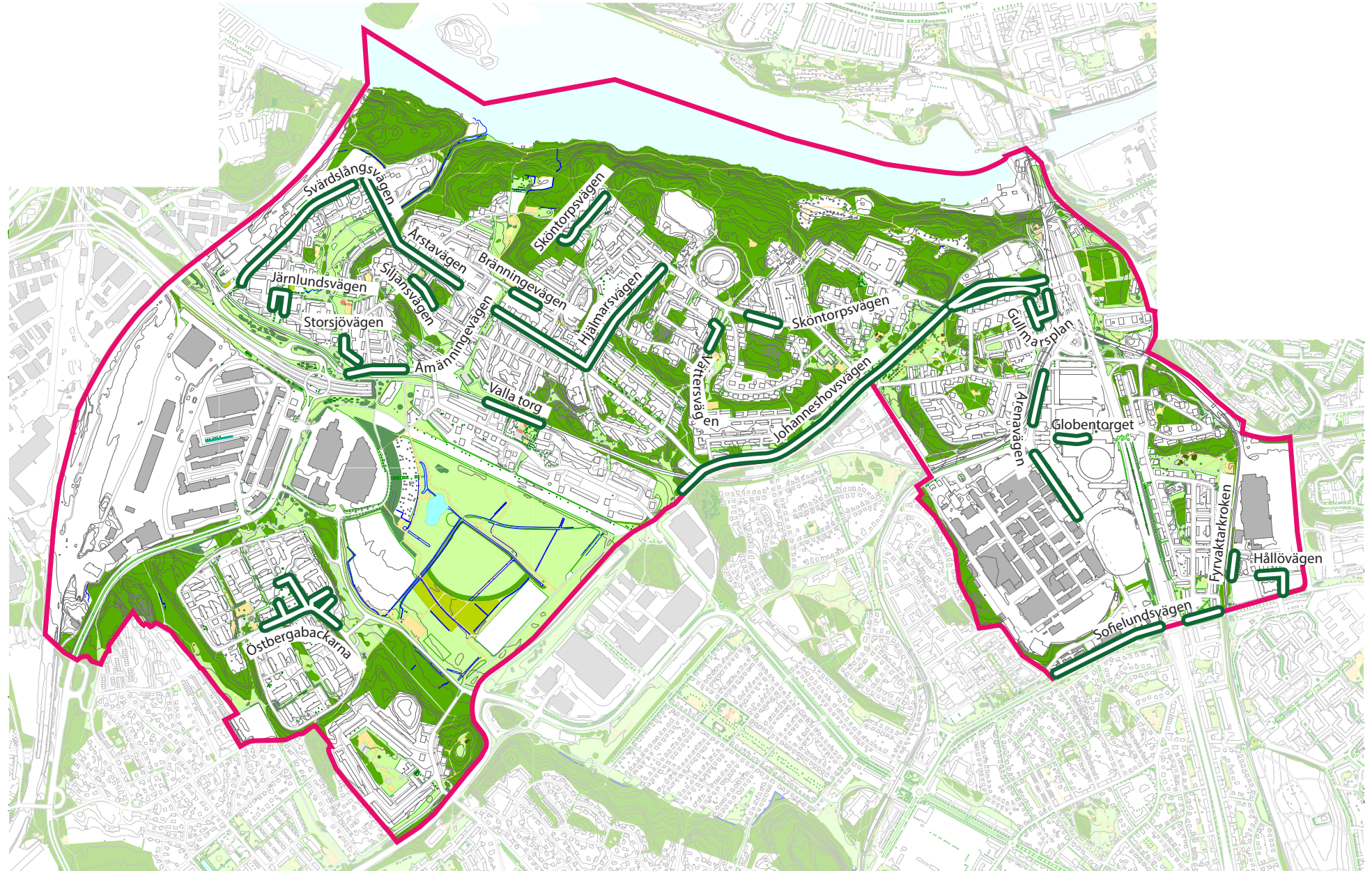
Mål för utveckling

En ny stadsdel skapas där delar av parken kommer att bebyggas med bostäder. Huvuddelen av parken blir dock kvar och kommer att utvecklas för att få ett mer attraktivt och tillgängligt innehåll än idag med tydliga entréer och stråk.

Dagvattendammen och Valla å utvidgas och blir ett viktigt inslag i parken. Parken avgränsas mot den nya bebyggelsen av en aktivitetszon med varierade ytor för lek, spontanidrott, umgänge och promenader.

Kolonilottsområdet, idrottsplatsen och de nya byggnaderna för kultur- och fritidsändamål bidrar till målpunkter i parkens södra del.

TRÄDKANTADE GATOR I ÅRSTA



Gränsen markerar ansvarsområdet för parkskötsel i Årsta.



Stockholms
stad

Enskede-Årsta-Vantör stadsdelsförvaltning

