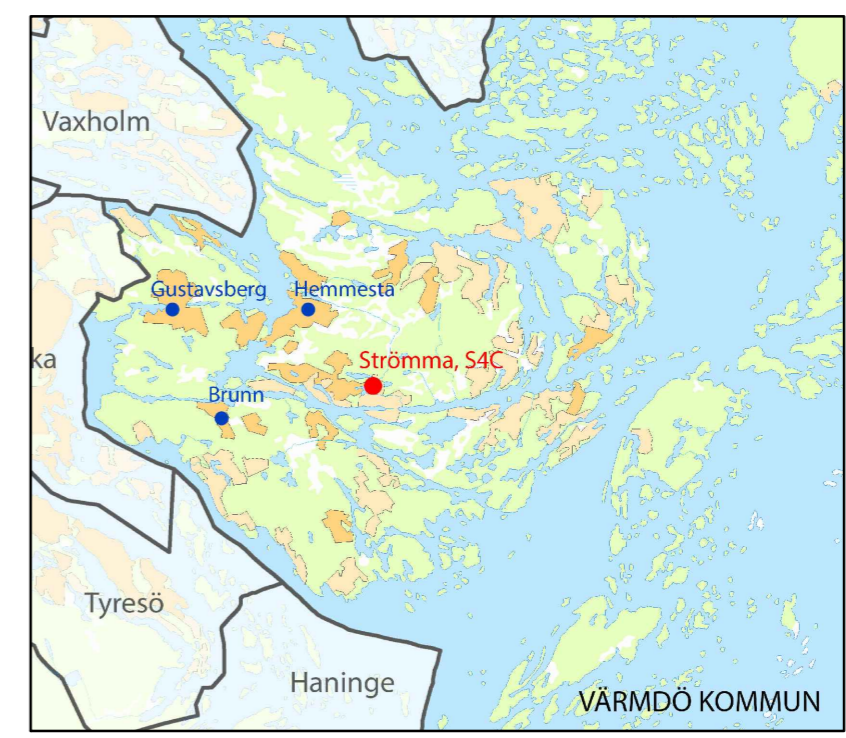
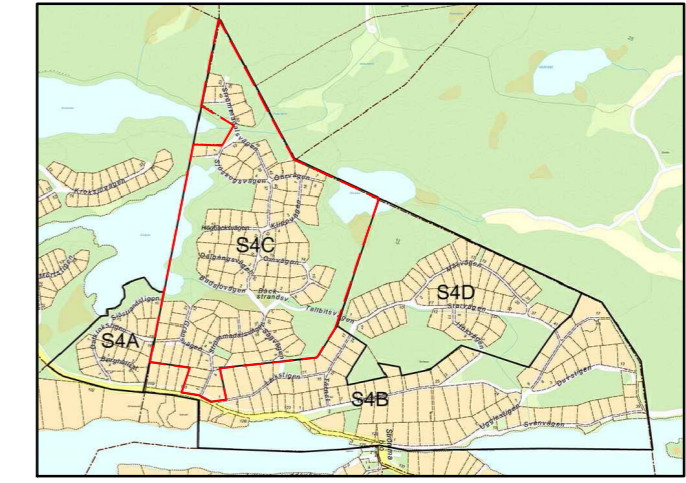


Översiktskarta



PFO-karta



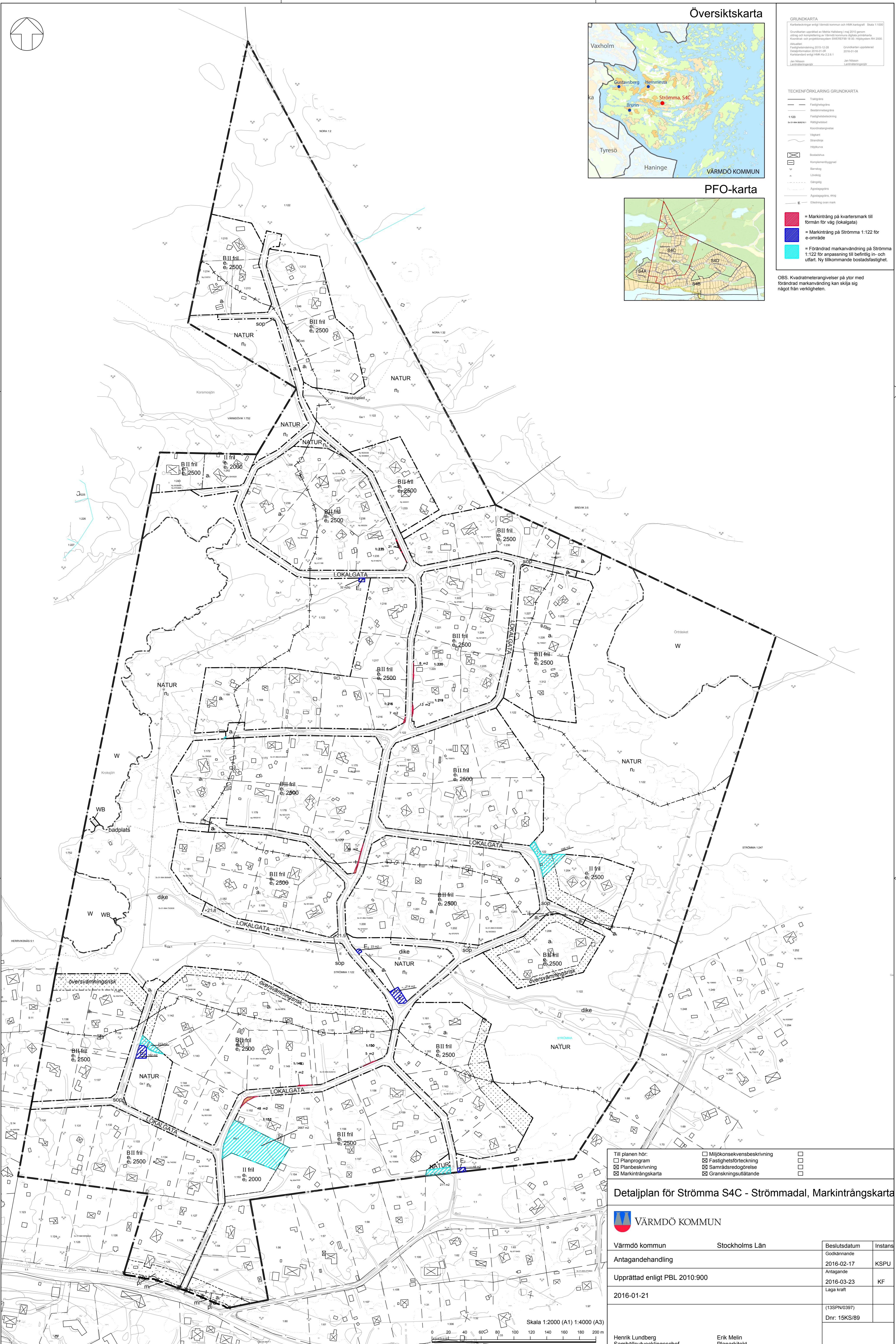
GRUNDKARTA
 Kartbeteckning enligt Värmdö kommun och HSB kartograf. Skala 1:1000.
 Grundkartan uppdaterad av Maria Hultberg i maj 2015 genom utgång och korrigering av Värmdö kommuns digitala ortskarta. Kartbeteckning enligt Sveriges Lantmäterisystem 2000.
 Anställd: Fastighetsavdelning 2016-12-28 Grundkartan uppdaterad 2016-01-08
 Översiktskartan 2016-01-08
 Kartbeteckning enligt HSB-ko 2.2.6.1
 Av: Hultberg, Lantmätningsslag
 Jan Nilsson, Lantmätningsslag

TECKENFÖRKLARING GRUNDKARTA

- Tråkgräns
- Fastighetsgräns
- Bostadsområdesgräns
- 1:123 Fastighetsbeskrivning
- Rättsgränslinje
- Koordinatgränslinje
- Vägavst
- Strandstråk
- Höjdnä
- Bostadsområde
- Kompletteringsgrän
- Bärnkod
- Lövsed
- Gångstig
- Agrovägräns, riksp
- Elledning över mark

- = Markinrättning på kvartersmark till förmån för väg (lokalgata)
- = Markinrättning på Strömma 1:122 för e-område
- = Förändrad markanvändning på Strömma 1:122 för anpassning till befintlig in- och utfart. Ny tillkommande bostadsfastighet.

OBS. Kvadratmeterangivelser på ytor med förändrad markanvändning kan skilja sig något från verkligheten.



Till planen hör:	<input type="checkbox"/> Miljökonsekvensbeskrivning	<input type="checkbox"/>
<input type="checkbox"/> Planprogram	<input checked="" type="checkbox"/> Fastighetsförteckning	<input type="checkbox"/>
<input checked="" type="checkbox"/> Planbeskrivning	<input checked="" type="checkbox"/> Samrådsredogörelse	<input type="checkbox"/>
<input checked="" type="checkbox"/> Markinrättskarta	<input checked="" type="checkbox"/> Granskningsutlåtande	<input type="checkbox"/>

Detaljplan för Strömma S4C - Strömmadal, Markinrättskarta

VÄRMDÖ KOMMUN			
Värmdö kommun	Stockholms Län	Beslutsdatum	Instans
Antagandehandling		2016-02-17	KSPU
Upprättad enligt PBL 2010:900		2016-03-23	KF
2016-01-21		Laga kraft	
		(13SPN/0397)	
		Dnr: 15KS/89	
Henrik Lundberg Samhällsutvecklingschef		Erik Melin Planarkitekt	

