



Dokumentnamn	P1-AV-000-0001_BILAGA 3
Projekteringskede	BYGGHANDLING
Delområde	Övergripande
Entreprenad	-
Anläggningsdel	000 - Gemensamt
Ansvarig part	P1: Projektledning
Dokumenttyp	AV - Avtal/kontrakt
Konstruktör	Pia Ström Sjöberg
Upprättat datum	2016-07-01

Gränsdragning för genomförandeavtal

BILAGA 3

Ändring	Ändring datum	Ändring avser	Ändring av
---------	---------------	---------------	------------

Uppdragsansvarig

160707

Övergripande gränsdragningslista Entré bussterminal och Handel (kopplingen mellan dörrpartier för Bussterminalen, krysset och handelsplatsen/ tidigare Polishusentrén)

S(Projekt Slussen), B (Projekt Bussterminal), TF(Trafikförvaltningen), TK (Trafikkontoret), H (Handel), G(Gemensamt)

	Huvudsakliga kostnadsposter och åtgärder	Projekterar	Genomför	Bekostar	Ägare	Drift	Kommentar
4	Stomme omfattning enligt ritningsbilaga	Projekterar	Genomför	Bekostar	Ägare	Drift	Kommentar
4.1	Rivning och anpassning av befintliga konstruktioner	S	S	S	TK	TK	JFR 1
4.2	Schakt och bergförstärkning	S	S	S	TK	TK	
4.3	Stomme exkl övre mellanplan	S	S	S	TK	TK	
4.4	Ingjutna kanalisationer/ingjutningsgods och liknande som krävs för TF:s installationer	S	S	S	TF	TF	
4.5	Övre mellanplan, Handel	S	S	H	H	H	
4.6	Övre mellanplan, TFF/SLL (likriktarstation-spårväg)	S	S	TF	TK	TK	Utgår
4.7							
4.8							
4	Stomkomplettering	Projekterar	Genomför	Bekostar	Ägare	Drift	Kommentar
4.9	Nya Hissar	B	B	B	TF	TF	
4.10	Nya Rulltrappor	B	B	B	TF	TF	
4.11	Installationer el för hissar och rulltrappor	B	B	B	TF	TF	
4.12	Larm/övervakning för hissar och rulltrappor	B	B	B	TF	TF	
4.13	Kraftförsörjning (reservkraft)	B	B	B	TF	TF	
4.14	Kanalisering	B	B	B	TF	TF	
4.15	Ev Dörrpartier till Bussterminal	B	B	B	TF	TF	
4.16	Övrig TF-teknik och installationer såsom tex informationstavlor mm som kan tänkas behövas inom området projekteras samt utförs av TF.	TF	TF	TF	TF	TF	
4.17	El/Tele/Data till infotavlor/biljettautomater	TF	TF	TF	TF	TF	
4.18	Entreparti mot Katarinavägen	H	H	H	H	H	
4.19	VVS och allmänbelysning	H	H	H	H	H	
4.20	Ytskikt, golv väggar och tak	H	H	H	H	H	
4.21	Dörrpartier och brandcellgräns mot Arkad och butiker	H	H	H	H	H	
4.22							
4.23							
4.24	Avvibrering av spår, fordon samt övrig BEST-anläggning						
4	Utrymning/Brand/sprinkler	Projekterar	Genomför	Bekostar	Ägare	Driftar	Kommentar
4.25	Utrymningslarm, samordnas mellan verksamheterna	B	B	B	TF	TF	
4.26	Utrymningsvägar från Bussterminalen via polishusentrén samt försörjning av dessa inkl. ventilation, belysning, ev. sprinkler mm	B	B	B	TF	TF	
4.27	Talat utrymningslarm, samordnas mellan verksamheterna	B	B	B	TF	TF	
4.28	Utrymningsstrategier	B	B	B	TF	TF	
4.29							

Övergripande gränsdragningslista Saltsjöbanan (SB)

160707

S(Projekt Slussen), B (Projekt Bussterminal), TF(Trafikförvaltningen), TK (Trafikkontoret), H (Handel), G(Gemensamt)

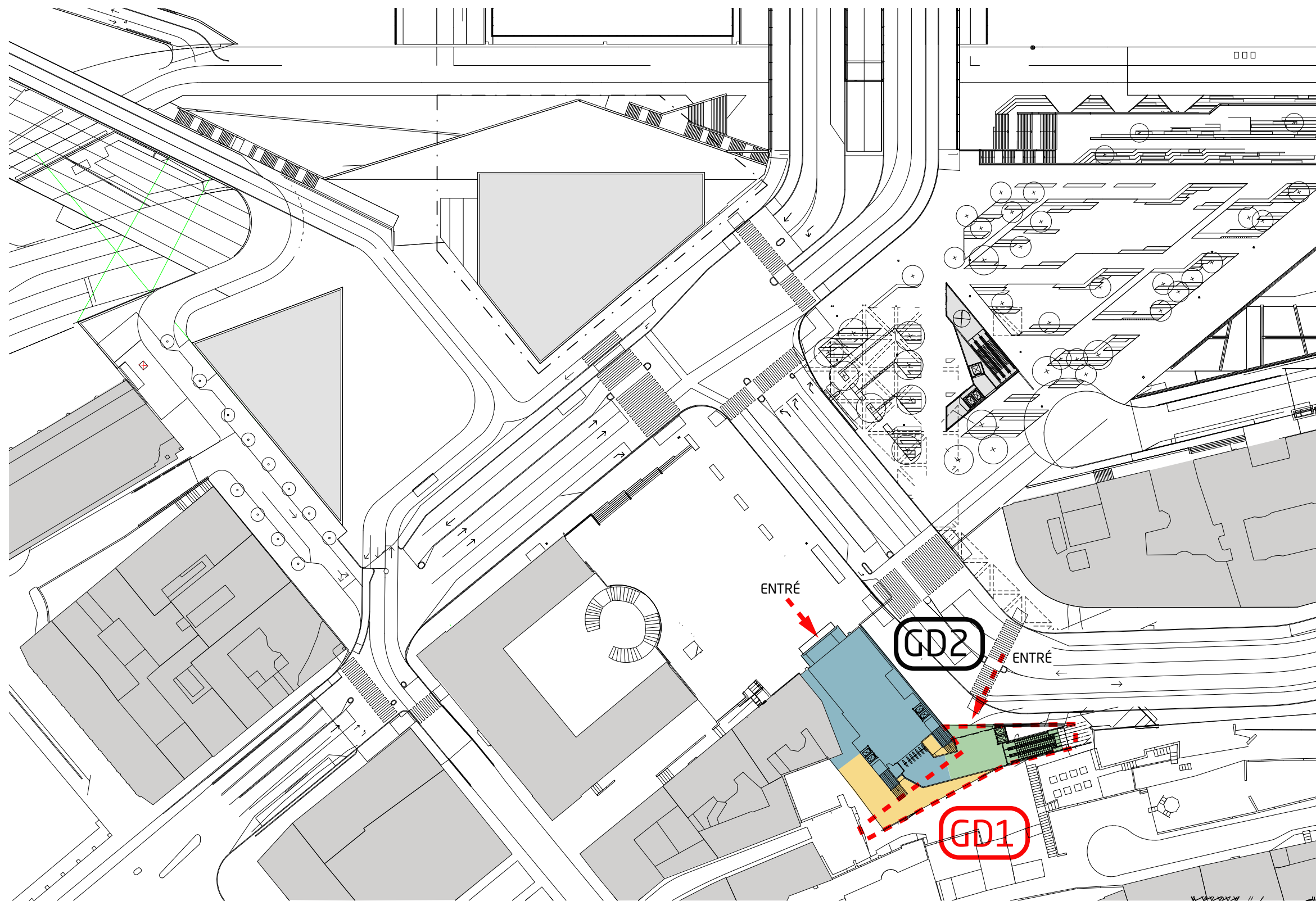
	Huvudsakliga kostnadsposter och åtgärder	Projekterar	Genomför	Bekostar	Ägare	Drift	Kommentar
5	Stomme	Projekterar	Genomför	Bekostar	Ägare	Drift	Kommentar
5.1a	Betongstomme för station inkl. pelare och bärande väggar	S	S	S/TF	TK	TK	TF bekostar 50% av södra väggen
5.1b	Vattentätt tråg	S	S	TF	TF	TF	
5.2	Ingjutna kanalisationer i stomme, underlag från TF	S	S	TF	TK	TK	TF kravställer
5.3	Ev. håltagningar samt ingjutningsgods för tex kontaktkabel mm som är infäst i betongstommen. Underlag från TF.	S	S	TF	TK	TK	TF kravställer samt levererar ingjutningsgods
5.4	Övriga ingjutna kanalisationer mellan stomme och teknikrummen för TF	S	S	TF	TK	TK	TF kravställer
5.5	Utrymningsväg till Borgmästartrappan	S	S	TF	TF	TF	Se GD12
5.6	Pålning Saltsjöbanans tråg	S	S	TF	TF	TF	
5	Perrong/dörrar	Projekterar	Genomför	Bekostar	Ägare	Drift	Kommentar
5.7	Perrongkropp från betongstomme till ök perrong	TF	TF	TF	TF	TF	
5.8	Ytskikt perrong inkl. taktila stråk mm	TF	TF	TF	TF	TF	
5.9	Räcken perronggäde	TF	TF	TF	TF	TF	
5.10	Möbler, bänkar mm	TF	TF	TF	TF	TF	
5.11	Informationsskyltar	TF	TF	TF	TF	TF	
5.12	övrig skyltning	TF	TF	TF	TF	TF	
5.13	Allmänbelysning	TF	TF	TF	TF	TF	
5.14	Övrig belysning	TF	TF	TF	TF	TF	
5.15	Ev. akustikplattor eller andra akustikåtgärder	TF	TF	TF	TF	TF	
5.16	Ev. bevakningskameror	TF	TF	TF	TF	TF	
5.17a	Dörrpartier mellan atrie och SSB avser partiet längst österut mot SSB + ev. PFA-väggar.	TF	TF	TF	TF	TF	S kravställer map funktion/gestaltning
5.17b	Dörrpartier mellan atrie och SSB avser partiet längst västerut mot atriets	H	H	H	H	H	
5.18	Miljöventilation/brandgas, Fläktar och kanaler	S	S	TF	TF	TF	Beror på vald vent.lösning i SGLT
5.19							
5	Bana	Projekterar	Genomför	Bekostar	Ägare	Drift	Kommentar
5.20	Bana, räl mm	TF	TF	TF	TF	TF	
5.21a	Avvibrering av spår, fordon samt övrig BEST-anläggning	TF	TF	TF	TF	TF	
5.21b	Åtgärder för avvibrering i stadens konstruktioner	S	S	S	S	S	
5.22	Spåravvattningspunkt	S	S	TF	TF	TF	TF kravställer
5.23	Spåravvattningspunkt till anslutningspunkt	TF	TF	TF	TF	TF	
5.24	Stoppbock	TF	TF	TF	TF	TF	
5.25	Gångyta för plankorsning Lokatten	TF	TF	TF	TF	TF	
5	EL	Projekterar	Genomför	Bekostar	Ägare	Drift	Kommentar
5.26	Elmatning för tåg, kontaktkedningsanläggning	TF	TF	TF	TF	TF	
5.27	Kanalisation för elmatning till tåg mellan teknikrum och betongstomme	TF	S	TF	TK	TF	TF kravställer
5.28	Elmatning för belysning	TF	TF	TF	TF	TF	S gjuter in vid behov
5.29	Kanalisation för belysning mellan teknikrum och betongstomme	TF	S	TF	TK	TF	TF kravställer
5.30	Övriga elinstallationer	TF	TF	TF	TF	TF	S gjuter in vid behov
5.31	Kanalisation för ev. övriga elinstallationer mellan teknikrum och betongstomme	TF	S	TF	TK	TF	TF kravställer
5.32	Elmatning mellan SSB och T-bana, bla 33 kv	TF	TF	TF	TF	TF	
5.33	Kanalisation för elmatning mellan SSB och T-bana	TF	S	TF	TK	TF	TF kravställer
5.34	EMC-skydd för TF:s elanläggningar	TF	TF	TF	TF	TF	S Kravställer
5.35	Elmatning brandventilation	TF	TF	TF	TF	TF	
5	Signal	Projekterar	Genomför	Bekostar	Ägare	Drift	Kommentar
5.36	Signalmatning för tåg	TF	TF	TF	TF	TF	
5.37	Kanalisation för signal mellan teknikrum och betongstomme	TF	S	TF	TK	TF	TF kravställer
5.38	Ev. signal mellan SSB och T-bana	TF	TF	TF	TF	TF	
5.39	Kanalisation för ev. signal mellan SSB och T-bana	TF	S	TF	TK	TF	TF kravställer
5.40	Bomanläggning Lokatten	TF	TF	TF	TF	TF	
5.41							
5	Tele/data inkl. ev. bevakningskameror mm	Projekterar	Genomför	Bekostar	Ägare	Drift	Kommentar
5.42	Tele-/datamatning för tåg	TF	TF	TF	TF	TF	
5.43	Kanalisation för tele-/data mellan teknikrum och betongstomme	TF	S	TF	TK	TF	TF kravställer
5.44	Tele-/data mellan SSB och T-bana	TF	TF	TF	TF	TF	
5.45	Kanalisation för tele-/data mellan SSB och T-bana	TF	S	TF	TK	TF	TF kravställer
5.46	Ev. tele-/data mellan SSB och Bussterminal	TF	TF	TF	TF	TF	
5.47	Kanalisation för ev. tele-/data mellan SSB och Bussterminal	TF	S	TF	TK	TF	TF kravställer
5.48	Övrig radio- och teleutrustning tex Rakel	TF	TF	TF	TF	TF	
5.49							
5.50							

5	Utrymning/Brand/sprinkler	Projekterar	Genomför	Bekostar	Ägare	Drift	Kommentar
5.51	Utrymningslarm, samordnas	TF	TF	TF	TF	TF	
5.52	Utrymningsvägar från SSB samt försörjning av dessa inkl. ventilation, belysning, sprinkler mm	TF	TF	TF	TF	TF	TF kravställer
5.53	Ev. sprinkler till avsättningspunkt	S	S	TF	TK	TK	TF kravställer
5.54	Sprinkler från avsättningspunkt	TF	TF	TF	TF	TF	
5.55	Talat utrymningslarm, samordnas mellan verksamheterna	TF	TF	TF	TF	TF	
5.56	Utrymningsstrategier	S	S	TF			Gemensamt intresse
5.59							
6	Teknikrum	Projekterar	Genomför	Bekostar	Ägare	Drift	Kommentar
6.1	Teknikrum, Fläktrum - Stomme samt avsättningar	S	S	TF	TK	TK	TF kravställer
6.2	Teknikrum, Teknik - Stomme samt avsättningar	S	S	TF	TK	TK	TF kravställer
6.3	Utrustning i Teknikrummen samt försörjning av dessa tex vent, belysning, sprinkler mm	TF	TF	TF	TF	TF	
6.4	Inredning i teknikrum för tex el/signal/tele	TF	TF	TF	TF	TF	
6.5							
6.6							
6	Övrigt, bla system/beroenden som ligger utanför föreslagna fastighetsgränser	Projekterar	Genomför	Bekostar	Ägare	Drift	Kommentar
6.7	Ev. ingjuten kanalisering för el/tele/data för infoskyltar mm som kan tänkas finnas i atrie	S	S	TF	TK	TF	TF kravställer
6.8	Matning el/tele/data för infoskyltar som kan tänkas finnas i atrie	TF	TF	TF	TF	TF	
6.9	Talat utrymningslarm, samordnas mellan verksamheterna	TF	TF	TF	TF	TF	
6.10	Övrig TF-teknik och installationer såsom tex informationstavlor, biljettautomater mm som kan tänkas hamna innanför stadens tänkta fastighetsgränser projekteras samt utförs av TF.	TF	TF	TF	TF	TF	
6.11	Rivning befintlig anläggning	S	S	TF			
6.12	Schakt, bergschakt, terrassering mm från station till befintlig järnvägstunnel	S	S	TF	TF	TF	
6.13	Hantering av el, avlopp och vatten till T11-T13, huvudvattenledning mellan K-vägen och SGL	S	S	TF			
6.14	Omläggning vatten och avlopp till T11 och T12	S	S	TF			Resp. ledningsägare äger och driftar
6.15							
8	Gränsdragning Bussterminal	Projekterar	Genomför	Bekostar	Ägare	Drift	Kommentar
8.1	Bro Saltsjöbanan, konstruktioner	B	B	B	TF	TF	
8.2	Bro Saltsjöbanan, BEST	TF	TF	TF	TF	TF	
8.3							
8.4	Nödutrymning Teknikutrymme, Bussterminal	B	B	B	TF	TF	
8.5	Nödutrymning Teknikutrymme, Konstruktioner	B	B	B	TF	TF	
8.6	Nödutrymning Teknikutrymme, övrigt TF och installationer	B	B	B	TF	TF	
8.7							
8.8	Tryckspill tunnel, SVAB	B	B	B	SVAB	SVAB	
8.9	Tryckspill tunnel, konstruktioner	B	B	B	SVAB	SVAB	
8.10	Tryckspill tunnel, övrigt, TF och Installationer	B	B	B	SVAB	SVAB	
8.11	Tryckspill tunnel, bro över bussgata inne i terminalen	B	B	B	TF	TF	
8.12	Nödutrymning Lokattans trappa, Bussterminal	B	B	B	TF	TF	
8.13	Nödutrymning Lokattans trappa, Konstruktioner	B	B	B	TF	TF	
8.14	Nödutrymning Lokattans trappa, Övrigt, TF och installationer	B	B	B	TF	TF	
8.15							
8.16	Nödutrymning Borgmästartrappan, Bussterminal	B	B	B	TF	TF	Se GD12
8.17	Nödutrymning Borgmästartrappan, Konstruktioner	B	B	B	TF	TF	Se GD12
8.18	Nödutrymning Borgmästartrappan, Övrigt, TF och installationer	B	B	B	TF	TF	Se GD12
8.19							
8.20	Markarbeten och konstruktioner för plankorsning Lokattans trappor	B	B	TF	TF	TF	
8.21	Brukarens specialinredning och SI-specifika installationer i Ny busstermina	TF	TF	TF	TF	TF	

Övergripande gränsdragningslista Norra tunnelbaneentrén samt teknikrum under tunnelbanebron

S(Projekt Slussen), B (Projekt Bussterminal), TF(Trafikförvaltningen), TK (Trafikkontoret), H (Handel), G(Gemensamt)

	Huvudsakliga kostnadsposter och åtgärder	Projekterar	Genomför	Bekostar	Ägare	Driftar	Kommentar
7	Stomme/ stommekomplettering	Projekterar	Genomför	Bekostar	Ägare	Driftar	Kommentar
7.1	Ny betongstomme inkl. pelare och bärande väggar fram till och med bef. Trappor	S	S	S	TK	TK	
7.2	Anpassning golvnivåer	S	S	TF	TF	TF	
7.3	Ingjutna kanalisationer i stomme till anslutningspkt	S	S	S	TK	TK	TF kravställer
7.4	Ev. håltagningar samt ingjutningsgods i betongstommen som krävs för TF. Underlag från TF.	S	S	TF	TF	TF	TF kravställer
7.5	Ingjutna kanalisationer mellan stomme och teknikutrymmen för TF	S	S	TF	TF	TF	TF kravställer
7.6	Avgränsande vägg TF/Handel	S	S	TF	TF	TF	TF kravställer
7	Entrébyggnad från avgränsande dörrparti vid atrie till bef. Trappor	Projekterar	Genomför	Bekostar	Ägare	Driftar	Kommentar
7.7	Spärrlinje, spärrar	TF	TF	TF	TF	TF	
7.8	Spärrar, elmatning	TF	TF	TF	TF	TF	
7.9	Tele-/datamatning för spärrar	TF	TF	TF	TF	TF	
7.10	Kanalisering för tele-/data för spärrar mellan teknikrum och entrébyggnad	TF	TF	TF	TF	TF	
7.11	Kanalisering samt matning av el för spärrar mellan teknikrum och entrébyggnad, avsättningspunkt	TF	TF	TF	TF	TF	
7.12	Allmänbelysning samt övrig belysning	TF	TF	TF	TF	TF	
7.13	Kanalisering samt matning av el, för allmänbelysning och övrig belysning, mellan teknikrum och entrébyggnad, avsättningspunkt	S	S	TF	TF	TF	TF kravställer
7.14	Ytskikt, golv väggar och tak	TF	TF	TF	TF	TF	
7.15	ev. infotavlor	TF	TF	TF	TF	TF	
7.16	ev. biljettautomater	TF	TF	TF	TF	TF	
7.17	Kanalisering samt matning av el för biljettautomater och infotavlor, mellan teknikrum och entrébyggnad, avsättningspunkt	S	S	TF	TK	TK	TF kravställer
7.18	Tele-/datamatning för biljettautomater och infotavlor	TF	TF	TF	TF	TF	
7.19	Kanalisering för tele-/data för biljettautomater och infotavlor mellan teknikrum och entrébyggnad	TF	TF	TF	TF	TF	
7.20	ev. övrig skyltning	TF	TF	TF	TF	TF	
7.21	Ev. sprinkler inom entrébyggnad	TF	TF	TF	TF	TF	
7.22	Ev. matning av sprinkler till avsättningspunkt	S	S	TF	TK	TK	TF kravställer
7.23	Övriga elinstallationer exkl. specifik TF-teknik	TF	TF	TF	TF	TF	
7.24	Kanalisering för ev. övriga elinstallationer mellan teknikrum och entrébyggnad, avsättningspunkt	S	S	TF	TK	TK	TF kravställer
7.25	Bevakningskameror inkl. ev. tillstånd mm	TF	TF	TF	TF	TF	
7.26	Kanalisering för kameror mellan teknikrum och entrébyggnad	TF	TF	TF	TF	TF	
7.27a	Dörrpartier mellan entrébyggnad och atrie, avser partier längst västerut mot t-baneentré	TF	TF	TF	TF	TF	TF kravställer
7.27b	Dörrpartier mellan entrébyggnad och atrie, avser partier längst österut mot atriet	H	H	H	H	H	
7.28	Ev. handelsytor som hamnar inom entrébyggnad samt försörjning av dessa	H	H	H	H	H	
7.29	Ventilation för entrébyggnad	TF	TF	TF	TF	TF	
7	Spärrkiosk	Projekterar	Genomför	Bekostar	Ägare	Driftar	Kommentar
7.30	Spärrkiosk inkl. backofficeutrymmen, personalrum och försörjning av dessa tex VA, vent mm	TF	TF	TF	TF	TF	
7.31	Elmatning för spärrkiosk från avsättningspunkt	TF	TF	TF	TF	TF	
7.32	Elmatning för spärrkiosk till avsättningspunkt	TF	TF	TF	TF	TF	
7.33	Kanalisering för elmatning till avsättningspunkt för spärrkiosk	S	S	TF	TK	TF	TF kravställer
7.34	Tele-/datamatning för spärrkiosk	TF	TF	TF	TF	TF	
7.35	Kanalisering för tele-/datamatning fram till spärrkiosk	TF	TF	TF	TF	TF	
7	Hissar, befintliga förutsätts behållas	Projekterar	Genomför	Bekostar	Ägare	Driftar	Kommentar
7.36	Ev. anpassningar nya golvnivåer	S	S	TF	TF	TF	TF kravställer



FÖRKLARINGAR:

- Staden/TK
- Tunnelbanan
- Handel
- Bussterminal
- Entré bussterminal/handel
- Gemensamma ytor



Hänvisning till planritning visande åtgärder enl. "Övergripande gränsdragningslista" i detta dokument.

20160701

BET	ÄNDRINGEN AVSER	DATUM	SIGN
-----	-----------------	-------	------

— SYSTEMHANDLING —

EXPLOATERINGSKONTORET
www.stockholm.se/exploateringskontoret

KONSULT White Arkitekter AB	TEL. 08-402 25 00
--------------------------------	----------------------

UPPDRAGSNUMMER 9138490100	RITAD/KONSTRUERAD AV MAC	HANDLÄGGARE M Croon
------------------------------	-----------------------------	------------------------

UPPRÄTTAD DATUM 2014-09-15	UPPDRAGSANSVARIG P-M Nilsson
-------------------------------	---------------------------------

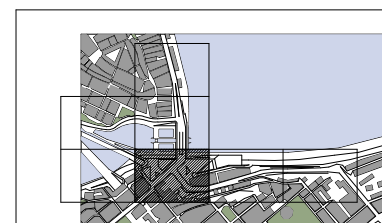
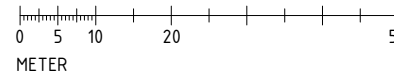
SLUSSEN Delområde Land
000 - Gemensamt
60 - Torgplan
Fastighetsgränser
60-Torgplan, Del 032
900 - Övrig ritning
10 - Planritning

SKALAFORMAT
1 : 500 A1

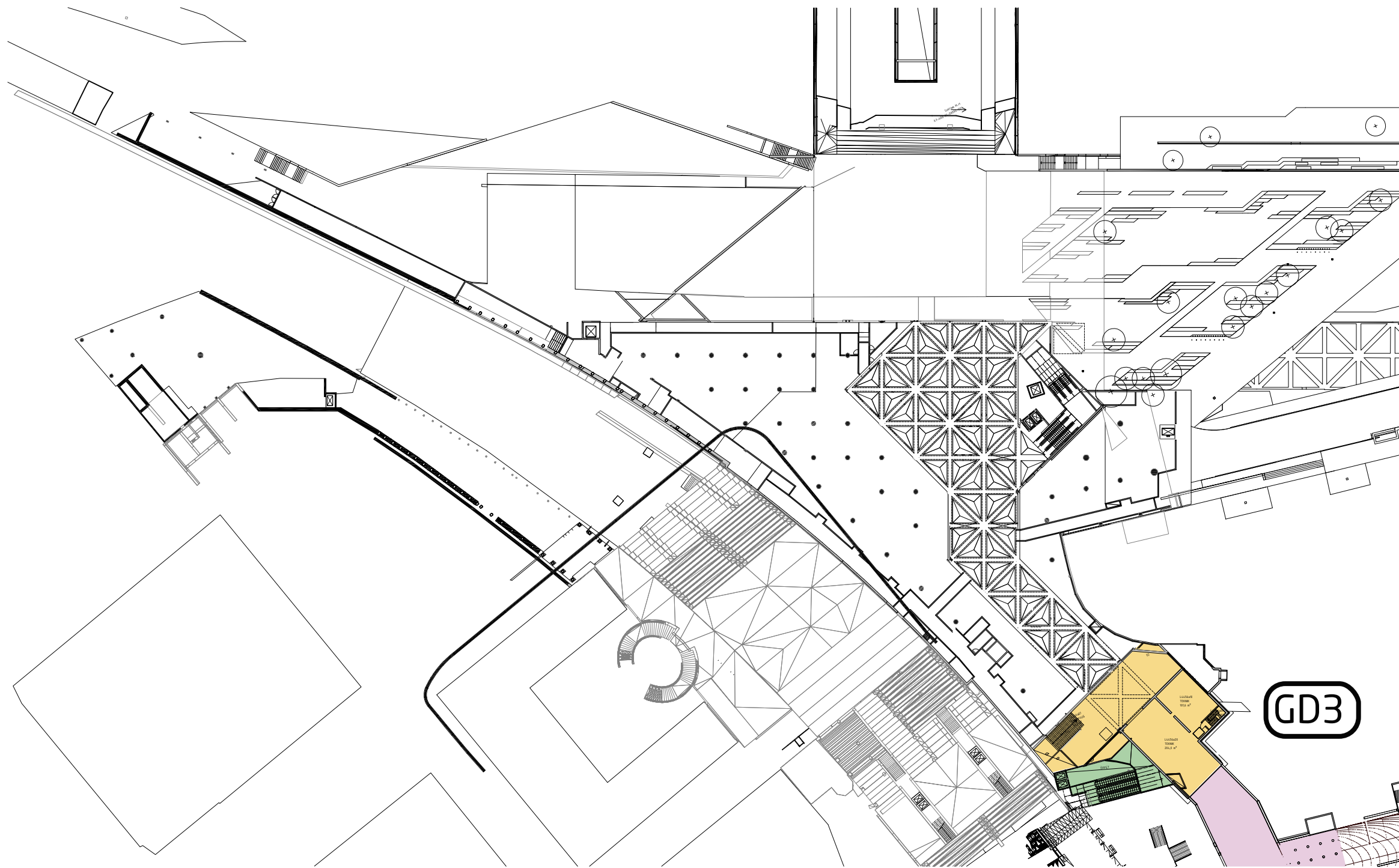
PROJEKT NR.	BRÖJOURNAL NR.	K.NR.
ARBETET UTFÖRT ENLIGT RITN. UTÅNDEND ÄNDRING	DATUM	
ARKIVNUMMER	REG.	
RITNINGNUMMER A7-900-10-00060-1232	BET	

ÖVERSIKTSRITNING TORGPLAN:

SKALA 1:500



SKALA 1:15 000



ÖVERSIKTSRITNING ÖVRE MELLANPLAN:

FÖRKLARINGAR:

- Staden/TK
- Tunnelbanan
- Handel
- Bussterminal
- Entré bussterminal/handel
- Gemensamma ytor



Hänvisning till planritning visande åtgärder enl. "Övergränsande gränsdragningslista" i detta dokument.

GD3

GD10

20160701

BET	ÄNDRINGEN AVSER	DATUM	SIGN
-----	-----------------	-------	------

SYSTEMHANDLING

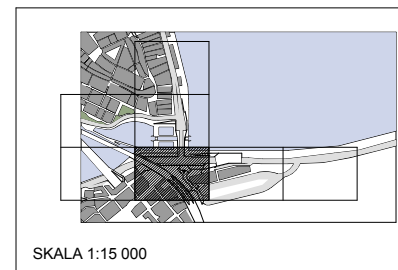
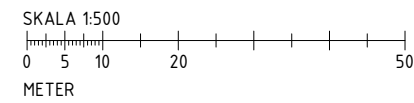


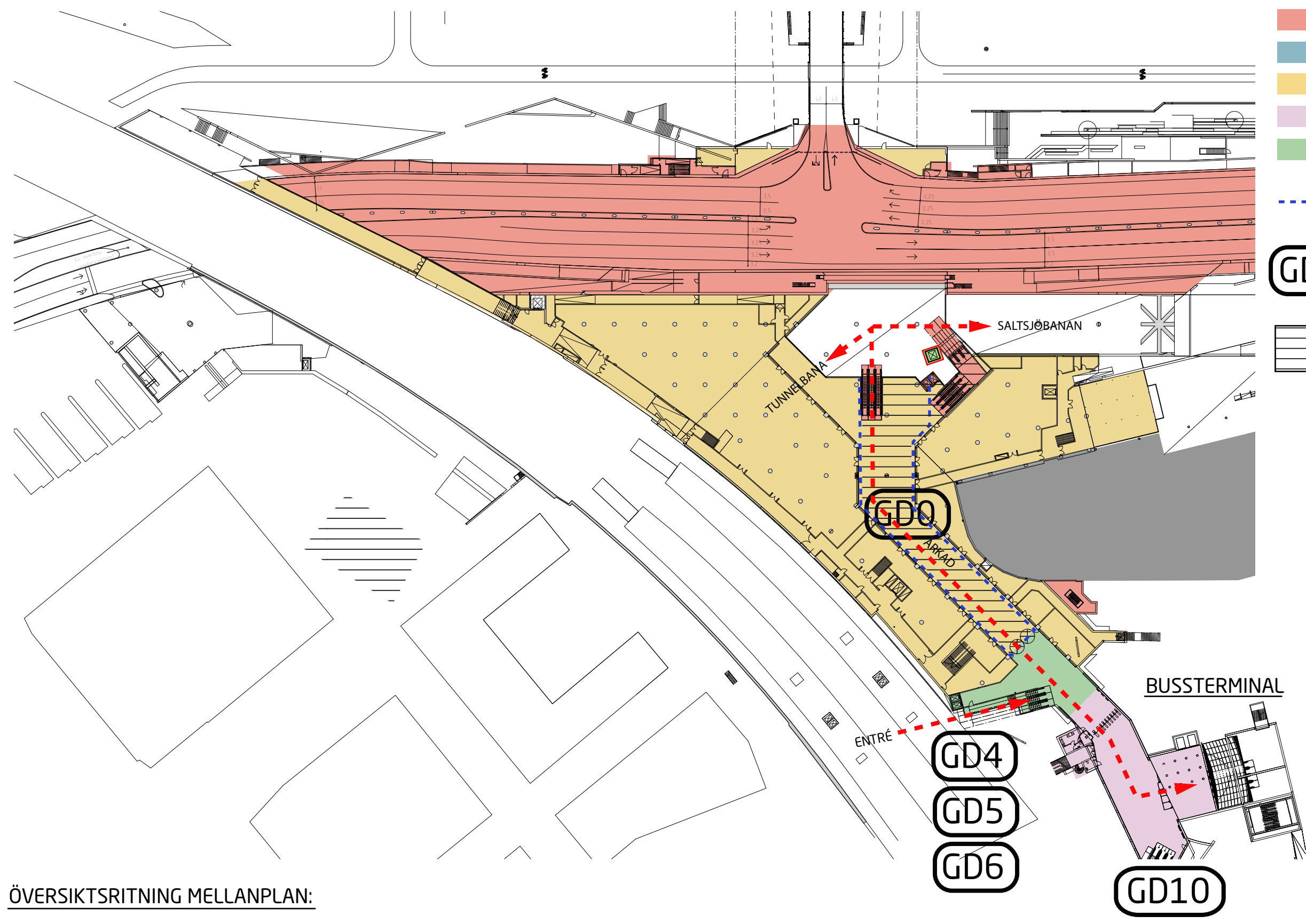
KONSULT		TEL
White Arkitekter AB		08-402 25 00
UPPDRAGSNUMMER	RITAD/KONSTRUERAD AV	HANDLÄGGARE
9138490100	MAC	M Croon
UPPRÄTTAD DATUM	UPPDRAGSANSVARIG	
2014-09-15	P-M Nilsson	

SLUSSEN Delområde Land
 000 - Gemensamt
 6a - Övre mellanplan
 Fastighetsgränser
 6a-Övre Mellanplan, Del 032
 900 - Övrig ritning
 10 - Planritning

SKALAFORMAT
1 : 500 A1

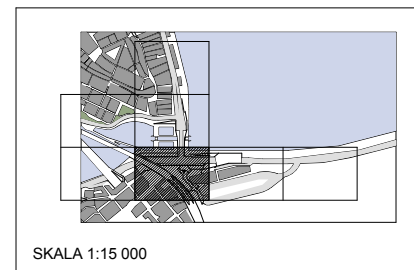
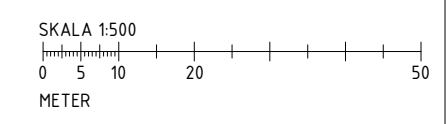
PROJEKT NR:	BROJOURNAL NR:	K.NR:
ARBETET UTFÖRT ENLIGT RITNINGEN	UTÅNVECK ÄNDRING	DATUM
ARKIVNUMMER	REG.	
RITNINGNUMMER	BET	
A7-900-10-0006a-1232		





- FÖRKLARINGAR:**
- Staden/TK
 - Tunnelbanan
 - Handel
 - Bussterminal
 - Entré bussterminal/handel
 - Gemensamma ytor
- GDX** Hänvisning till planritning visande åtgärder enl. "Övergränsande gränsdragningslista" i detta dokument.
- DRIFSAVTALSOMRÅDE

ÖVERSIKTSRITNING MELLANPLAN:



20160701

BET	ÄNDRINGEN AVSER	DATUM	SIGN
SYSTEMHANDLING			
EXPLOATERINGSKONTORET www.stockholm.se/exploateringskontoret			
KONSULT White Arkitekter AB		TEL 08-402 25 00	
UPPDRAGSNUMMER 9138490100	RITAD/KONSTRUERAD AV MAC	HANDLÄGGARE M Croon	
UPPRÄTTAD DATUM 2014-09-15	UPPDRAGSANSVARIG P-M Nilsson		
SLUSSEN Delområde Land 000 - Gemensamt 50 - Mellanplan Fastighetsgränser 50-Mellanplan, Del 032 900 - Övrig ritning 10 - Planritning			
PROJEKT NR.	BROJOURNAL NR.	SKALAFORMAT 1 : 500 A1	
ARBETET UTFÖRT ENLIGT RITNINGEN		DATUM	
ARKIVNUMMER	REG.		
RITNINGNUMMER A7-900-10-00050-1232	BET		

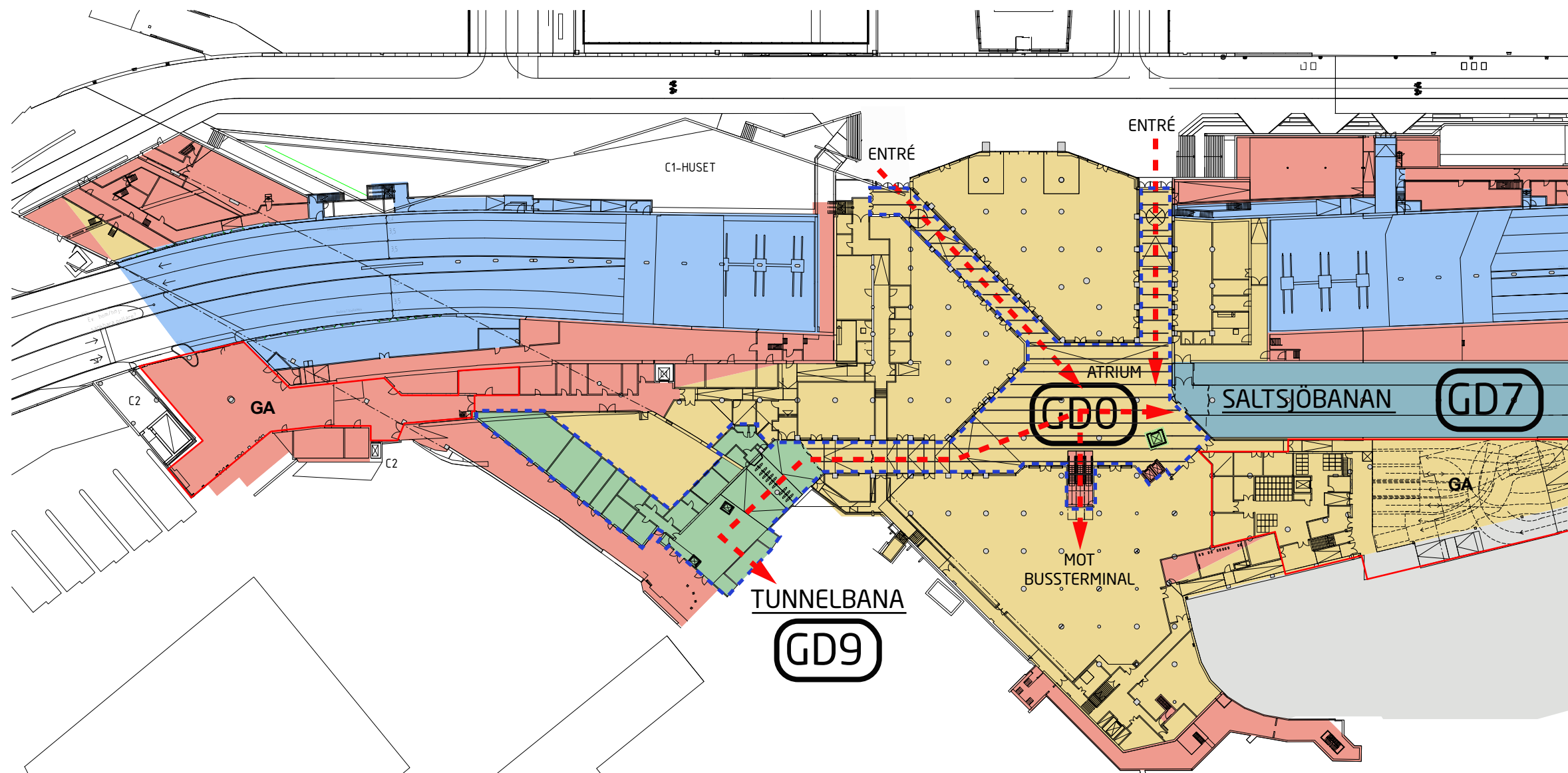
2015-04-22 16:38:02 C:\CAD\Revit\2015\A7-01-10-00050-0001_91.mec.rvt

FÖRKLARINGAR:

- Staden/TK
- Tunnelbanan
- Handel
- Bussterminal
- Entré bussterminal/
handel
- Gemensamma ytor



Hänvisning till planritning visande åtgärder enl. "Övergripande gränsdragningslista" i detta dokument.



ÖVERSIKTSRITNING KAJPLAN:

20160701

SYSTEMHANDLING

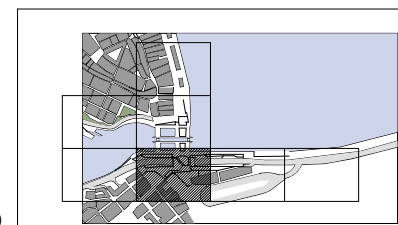
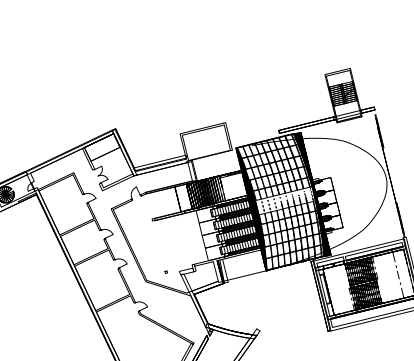
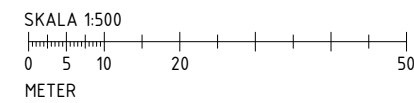
EXPLOATERINGSKONTORET
www.stockholm.se/exploateringskontoret

KONSULT		TEL.
White Arkitekter AB		08-402 25 00
UPPDRAGSNUMMER	RITADKONSTRUERAD AV	HANDELAGGARE
9138490100	MAC	M Croon
UPPRÄTTAD DATUM	UPPDRAGSANSVARIG	
2014-09-15	P-M Nilsson	

SLUSSEN Delområde Land
000 - Gemensamt
40 - Kajplan
Fastighetsgränser
40-Kajplan, Del 032
900 - Övrig ritning
10 - Planritning

SKALAFÖRHÅLLNING
1 : 500 A1

PROJEKT NR.	BRÖJOURNAL NR.	K.NR.
ARBETET UTFÖRT ENLIGT RITNINGEN	UTÄMNED ÄNDRING	DATUM
ARBETSNUMMER	REG.	
RITNINGNUMMER	BET	
A7-900-10-00040-1232		



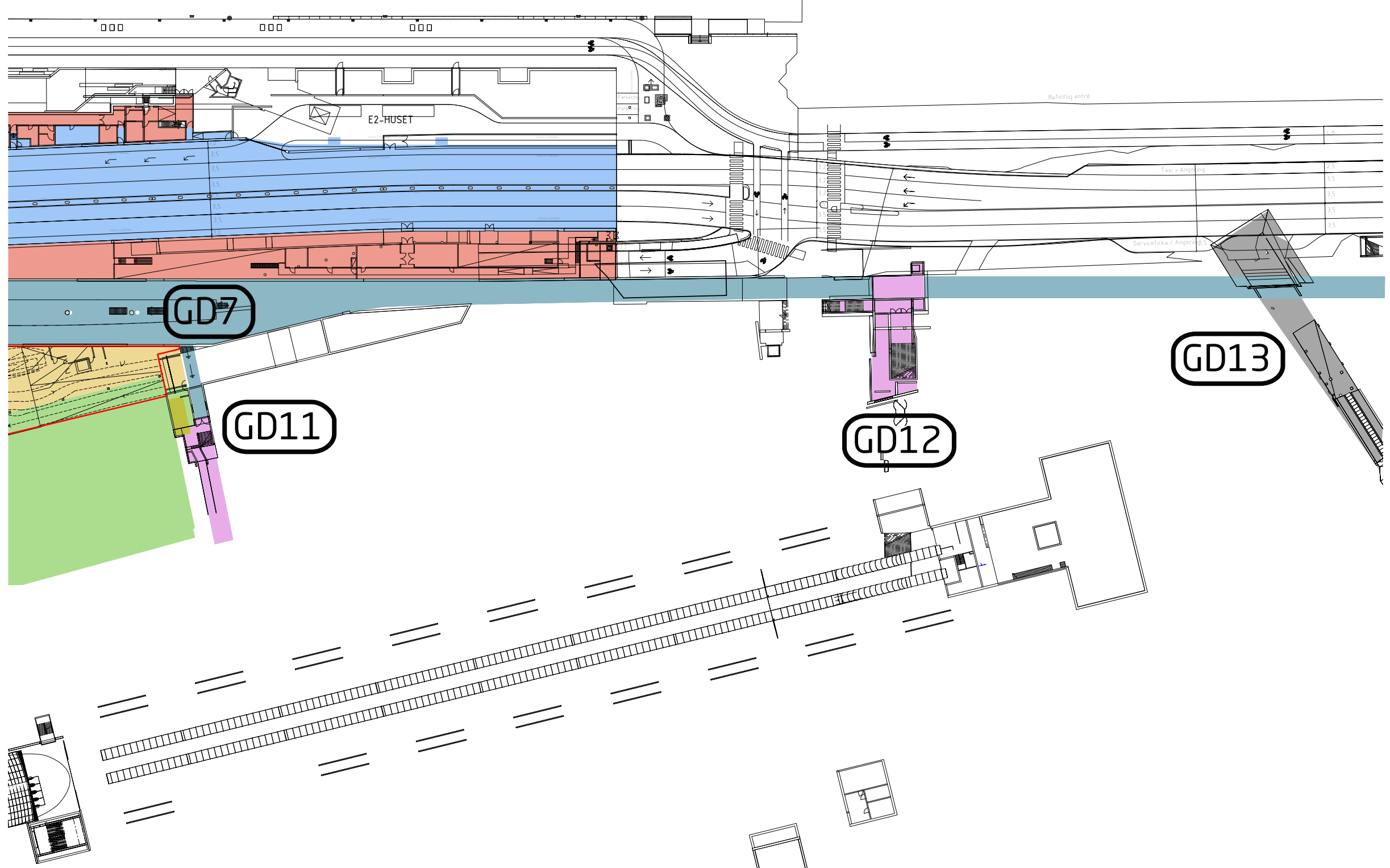
SKALA 1:15 000

FÖRKLARINGAR:

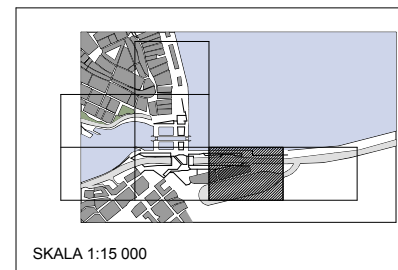
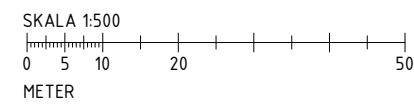
- Staden/TK
- Tunnelbanan
- Handel
- Bussterminal
- Entré bussterminal/
handel
- Gemensamma ytor

GDX

Hänvisning till planritning visande åtgärder enl. "Övergränsande gränsdragningslista" i detta dokument.



ÖVERSIKTSRITNING KAJPLAN, ÖSTER:



20160701

BET	ÄNDRINGEN AVSER	DATUM	SIGN
SYSTEMHANDLING			
EXPLOATERINGSKONTORET www.stockholm.se/exploateringskontoret			
KONSULT		TEL	
White Arkitekter AB		08-402 25 00	
UPPDRAGSNUMMER	RITAD/KONSTRUERAD AV	HANDLÄGGARE	
9138490100	MAC	M Croon	
UPPRÄTTAD DATUM	UPPDRAGSANSVARIG		
2014-09-15	P-M Nilsson		
SLUSSEN Delområde Land 000 - Gemensamt 40 - Kajplan Fastighetsgränser 40-Kajplan, Del 033 900 - Övrig ritning 10 - Planritning			
PROJEKT NR:		BRO/JOURNAL NR:	K.NR:
ARBETET UTFÖRT ENLIGT RITN. UTÅNDE ÄNDRING		DATUM	
ARKIVNUMMER		REG.	
RITNINGNUMMER			BET
A7-900-10-00040-1233			

FÖRKLARINGAR:

- Staden/TK
- Tunnelbanan
- Handel
- Bussterminal
- Entré bussterminal/
handel
- Gemensamma ytor

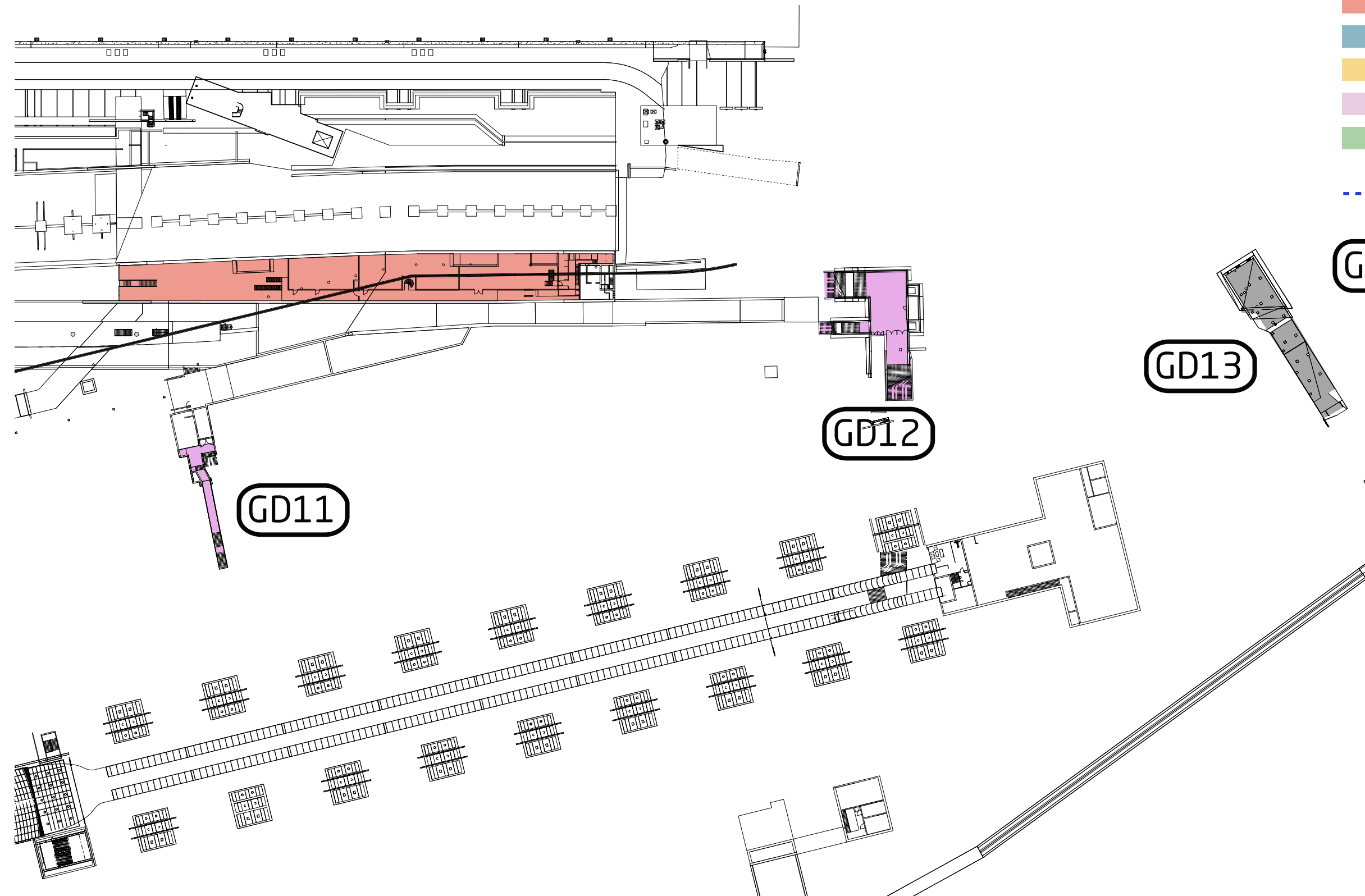
GDX

Hänvisning till planritning
visande åtgärder enl.
"Övergränsande gränsdrag-
ningslista" i detta
dokument.

GD13

GD12

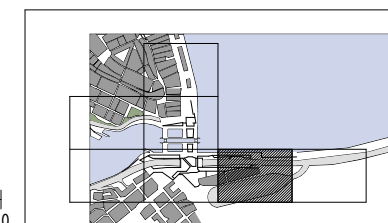
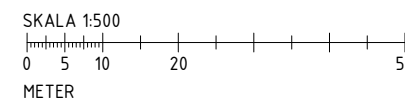
GD11



ÖVERSIKTSRITNING NOLLPLAN, ÖSTER:

20160701

BET	ÄNDRINGEN AVSER	DATUM	SIGN
SYSTEMHANDLING			
EXPLOATERINGSKONTORET www.stockholm.se/exploateringskontoret			
KONSULT		TEL	
White Arkitekter AB		08-402 25 00	
UPPDRAGSNUMMER	RITAD/KONSTRUERAD AV	HANDLÄGGARE	
9138490100	MAC	M Croon	
UPPRÄTTAD DATUM	UPPDRAGSANSVARIG		
2014-09-15	P-M Nilsson		
SLUSSEN Delområde Land 000 - Gemensamt 30 - Nollnivå Fastighetsgränser 30-Nollnivå, Del 033 900 - Övrig ritning 10 - Planritning			
			SKALAFORMAT 1 : 500 A1
PROJEKT NR.	BRO/JOURNAL NR.	K.NR.	
ARBETET UTFÖRT ENLIGT RITN. UTANMED ÄNDRING		DATUM	
ARKIVNUMMER	REG.		
RITNINGNUMMER			BET
A7-900-10-00030-1233			



SKALA 1:15 000

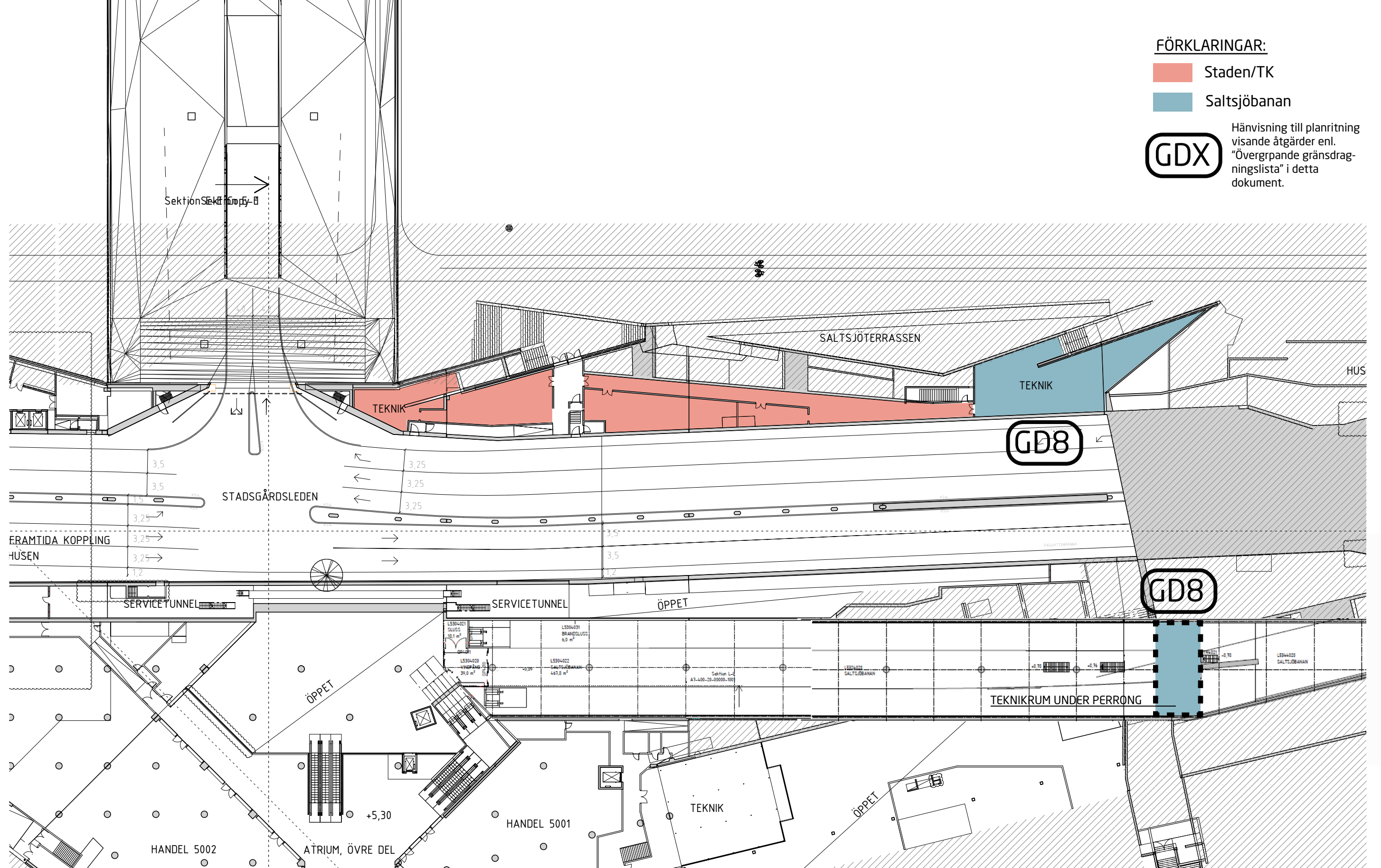
FÖRKLARINGAR:

Staden/TK

Saltsjöbanan





Hänvisning till planritning visande åtgärder enl. "Övergripande gränsdragningslista" i detta dokument.



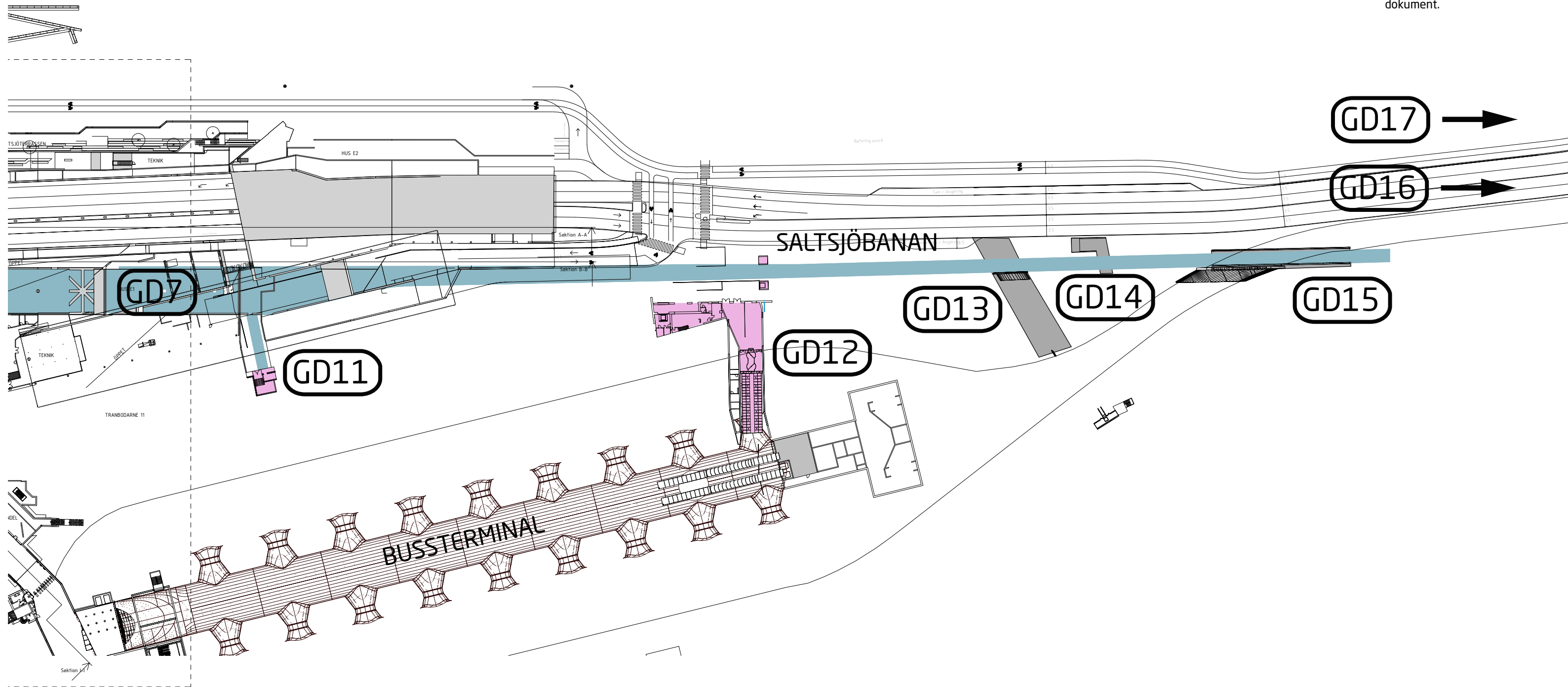
SLUSSEN
ÖVERSIKT SALTSJÖBANANS TEKNIKUM
KAJPLAN/MELLANPLAN
WHITE 20160701

FÖRKLARINGAR:

-  Bussterminal
-  Saltsjöbanan


GDx


Hänvisning till planritning visande åtgärder enl. "Övergripande gränsdragningslista" i detta dokument.

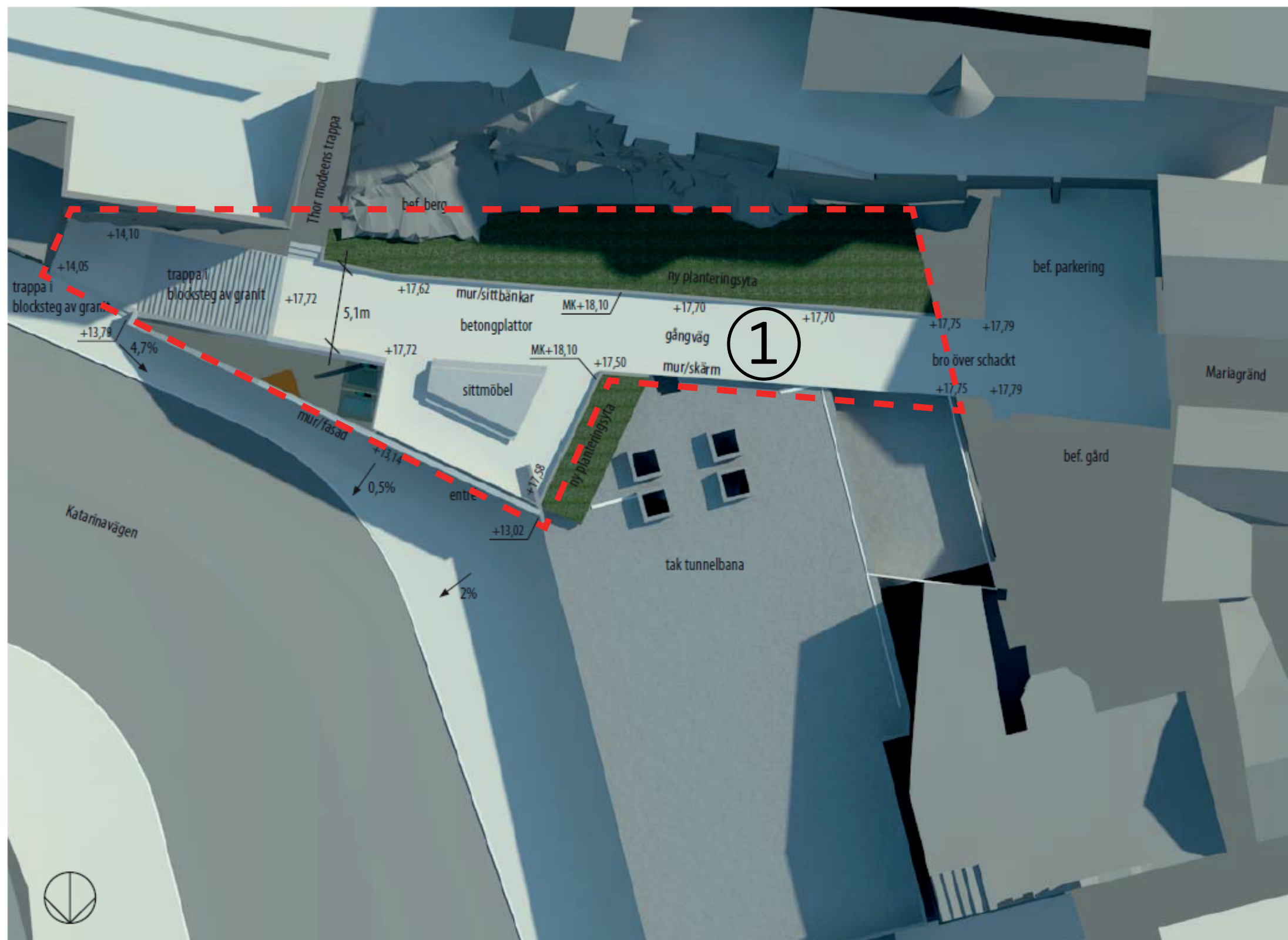


SLUSSEN
GRÄNSDGRANING LAND/BUSSTERMINAL
ÖVERSIKT MELLANPLAN
WHITE 20160701

FÖRKLARINGAR:

 För detaljerad beskrivning av åtgärder inom resp område se "Övergripande gränsdragningslista" i detta dokument.

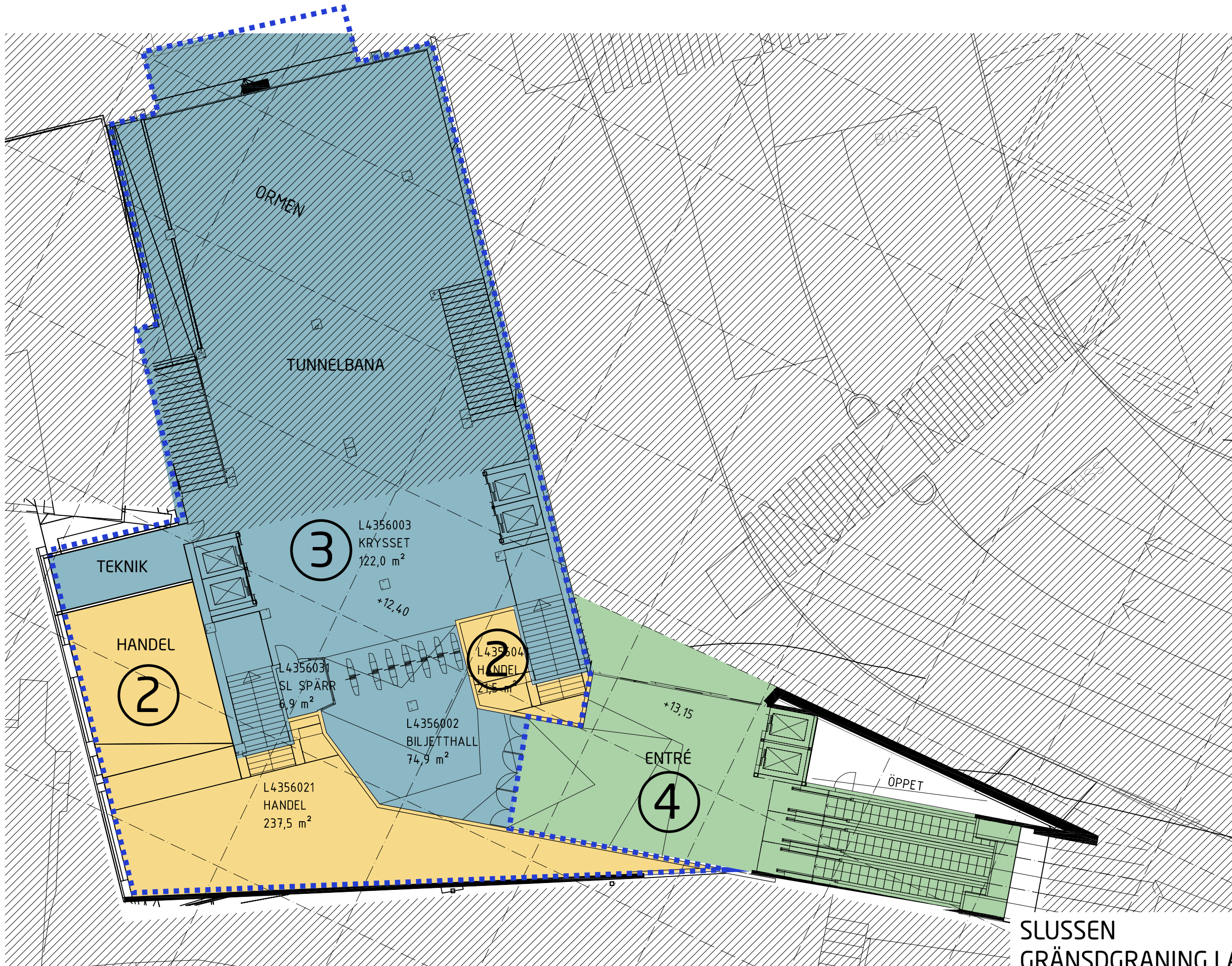
 Ny gångväg mellan Katarinavägen och Mariagränd



PLAN ÖVER GANGVÄG MOT MARIAGRÄND

SLUSSEN
GRÄNSDGRANING LAND/BUSSTERMINAL
MARIAGRÄND
WHITE 20160701





FÖRKLARINGAR:

Entré
bussterminal/handel

Tunnelbana

Handel

X För detaljerad beskrivning av åtgärder inom resp område se "Övergripande gränsdragningslista" i detta dokument.

Gemensamma ytor

3 L4356003
KRYSSSET
122,0 m²
+12,40

2 L4356021
HANDEL
237,5 m²

2 L435604
HANDEL
21,5 m²

L4356031
SL SPÄRR
6,9 m²

L4356002
BILJETTHALL
74,9 m²

4 ENTRÉ
+13,15

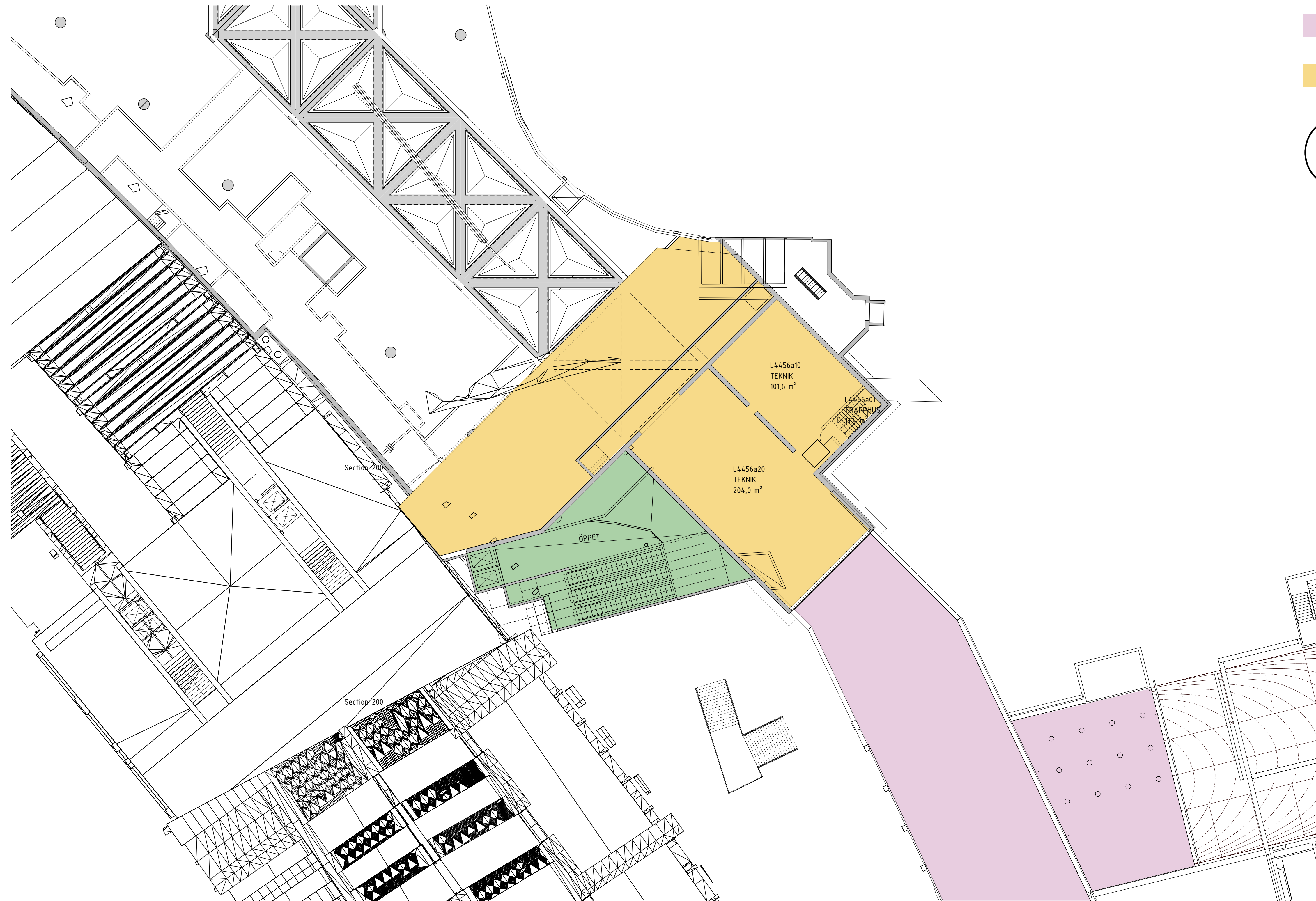
SLUSSEN
GRÄNSDGRANING LAND/BUSSTERMINAL
TORGPLAN, KRYSSSET
WHITE 20160701



FÖRKLARINGAR:

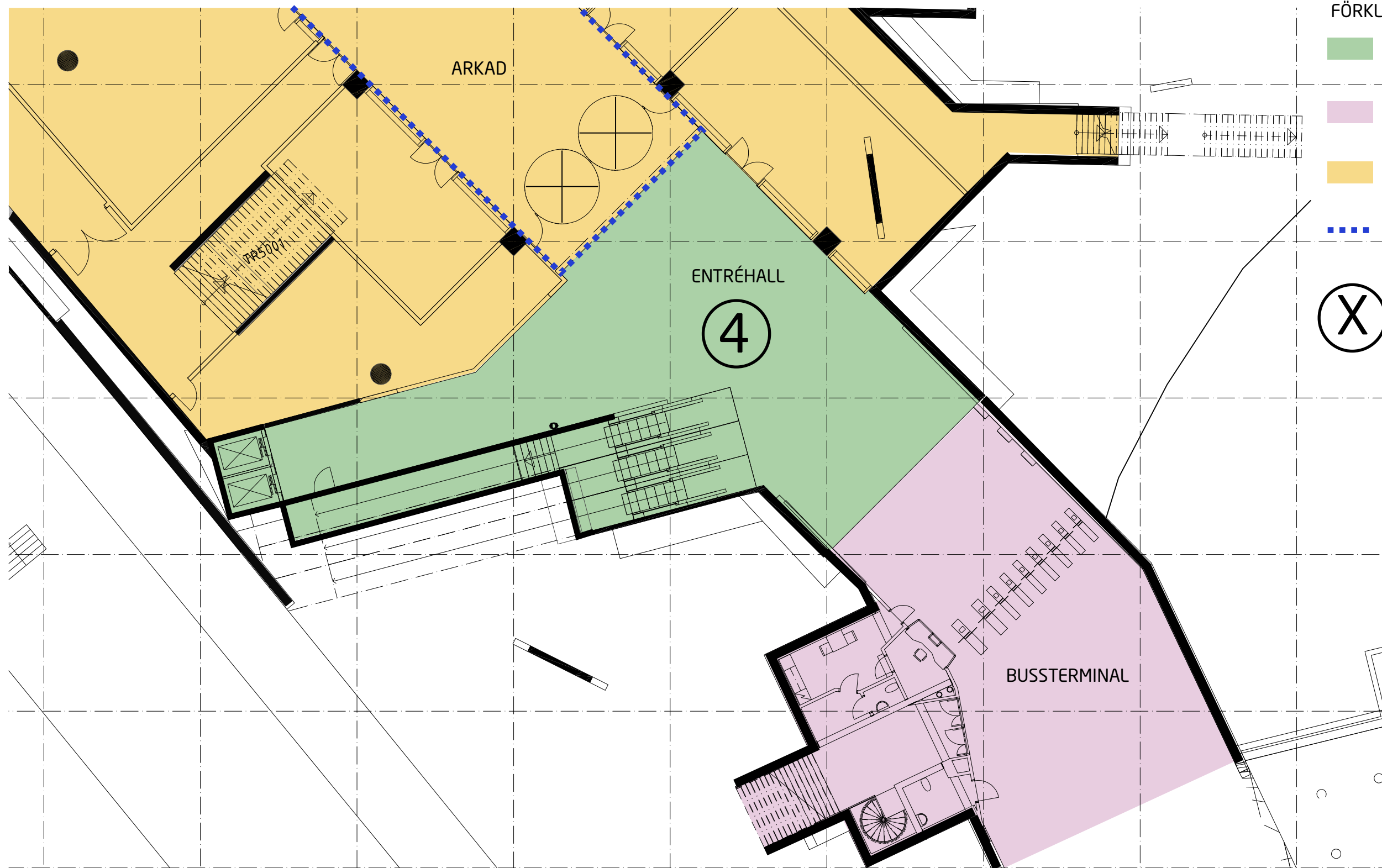
- Entré
bussterminal/handel
- Bussterminal
- Handel

X För detaljerad beskrivning av åtgärder inom resp område se "Övergripande gränsdragningslista" i detta dokument.



SLUSSEN
GRÄNSDRAGNING LAND/BUSSTERMINAL
ÖVRE MELLANPLAN
WHITE 20160701

GD3



FÖRKLARINGAR:

- Entré bussterminal/handel
- Bussterminal
- Handel
- Gemensamma ytor

X För detaljerad beskrivning av åtgärder inom resp område se "Övergripande gränsdragningslista" i detta dokument.

SLUSSEN
 GRÄNSDRAGNING LAND/BUSSTERMINAL
 MELLANPLAN
 WHITE 20160701



FÖRKLARINGAR:

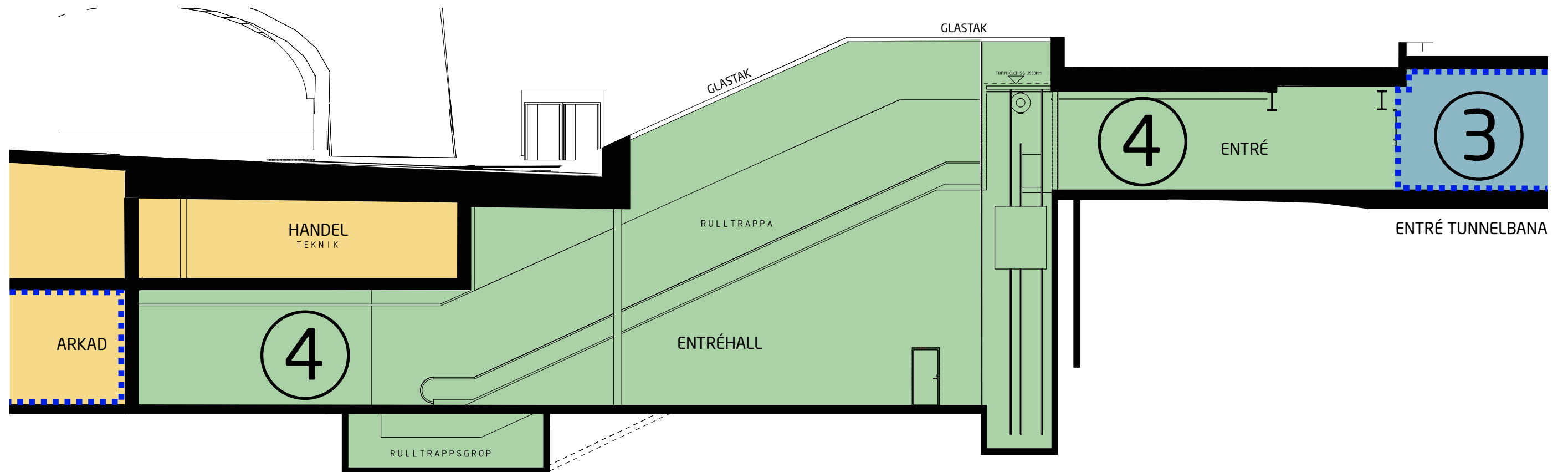
Entré
bussterminal/handel

Tunnelbana

Handel

Gemensamma ytor

X
För detaljerad beskrivning
av åtgärder inom resp
område se "Övergripande
gränsdragningslista" i detta
dokument.



SLUSSEN
GRÄNSDGRANING LAND/BUSSTERMINAL
SEKTION B-B (ENTRÉ KATARINAVÄGEN)
WHITE 20160701

GD5


FÖRKLARINGAR:

Entré
bussterminal/handel

Bussterminal

Handel

Gemensamma ytor



För detaljerad beskrivning
av åtgärder inom resp
område se "Övergripande
gränsdragningslista" i detta
dokument.



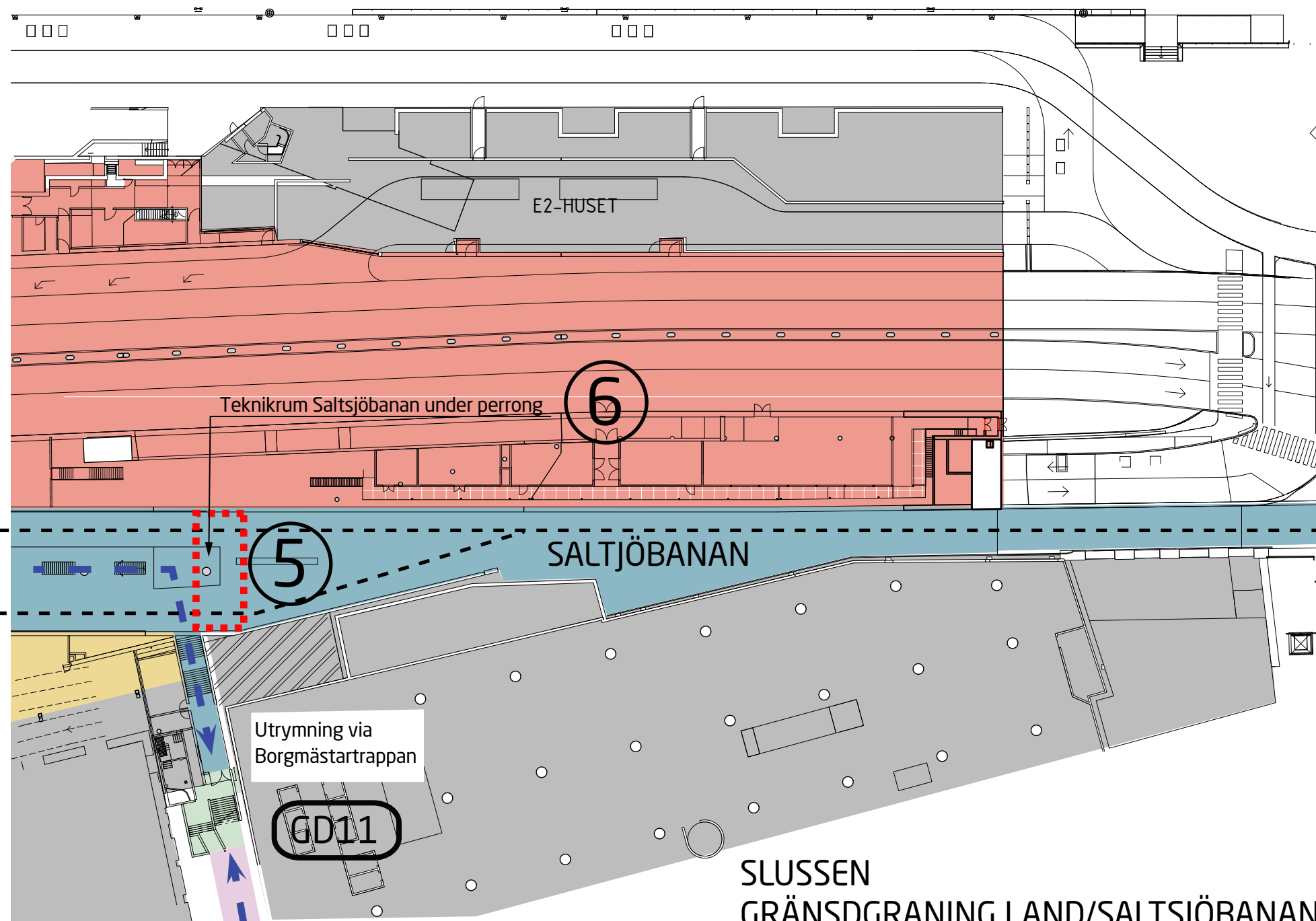
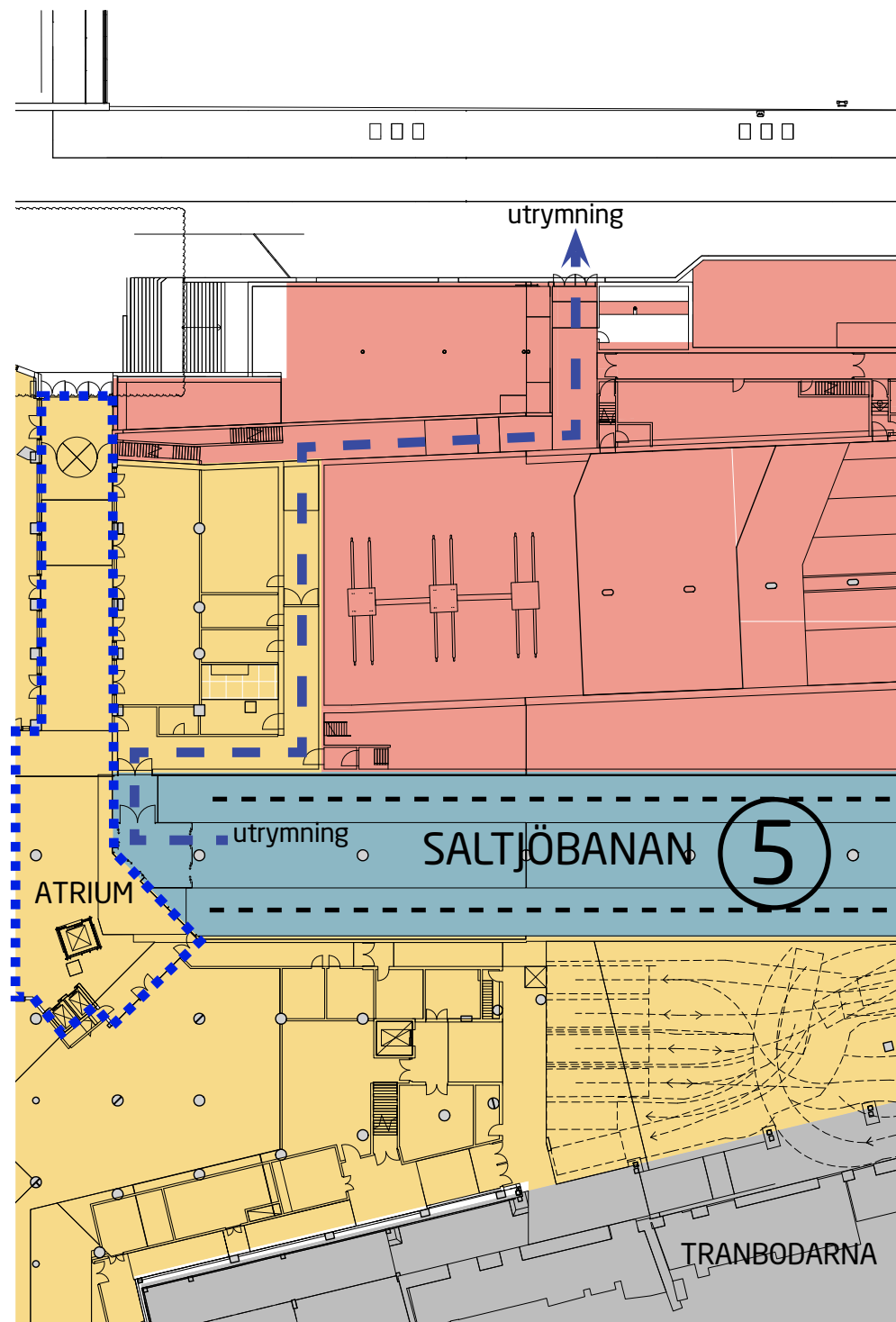
SLUSSEN
GRÄNSDGRANING LAND/BUSSTERMINAL
SEKTION A-A (SEKTION ARKAD-BUSSTERMINAL)
WHITE 20160701

GD6

FÖRKLARINGAR:

- Staden/TK
- Saltsjöbanan
- Handel
- Bussterminal
- Gemensam utrymning
- Gemensamma ytor

X För detaljerad beskrivning av åtgärder inom resp område se "Övergripande gränsdragningslista" i detta dokument.



BUSSTERMINAL

SLUSSEN
GRÄNSDGRANING LAND/SALTSJÖBANAN
KAJPLAN
WHITE 20160701

GD7

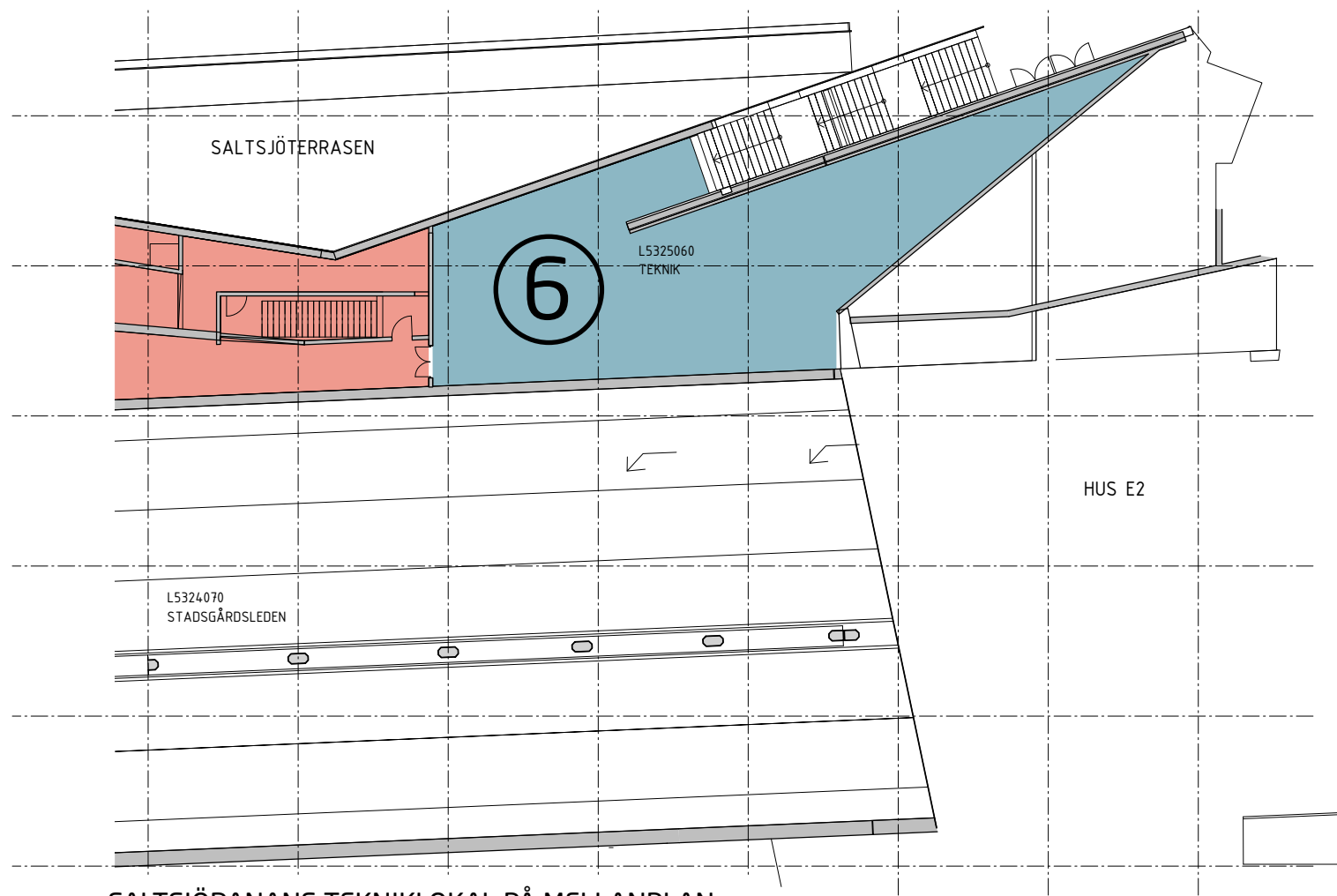
FÖRKLARINGAR:

Staden/TK

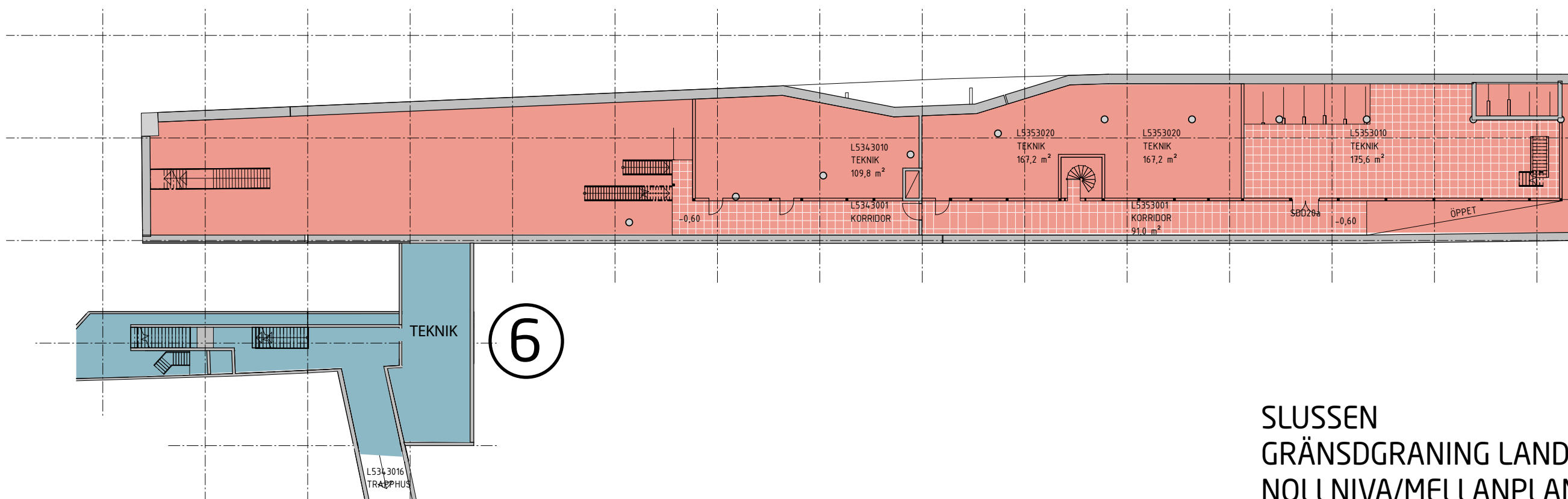
Saltsjöbanan



För detaljerad beskrivning av åtgärder inom resp område se "Övergripande gränsdragningslista" i detta dokument.



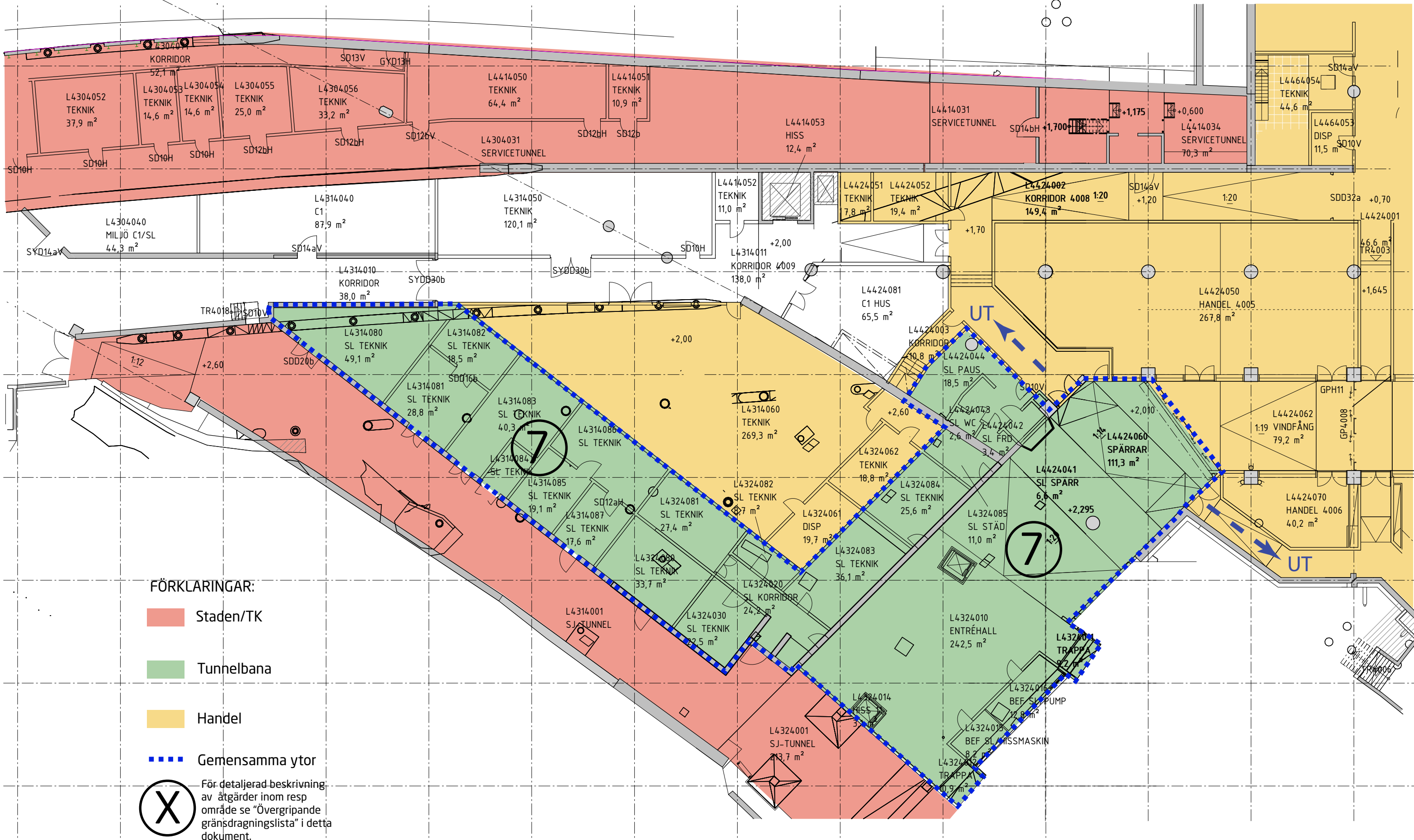
SALTSJÖBANANS TEKNIKLOKAL PÅ MELLANPLAN



SALTSJÖBANANS TEKNIKLOKAL PÅ NOLLNIVÅ

SLUSSEN
GRÄNSDRAGNING LAND/SALTSJÖBANAN
NOLLNIVA/MELLANPLAN
WHITE 20160701






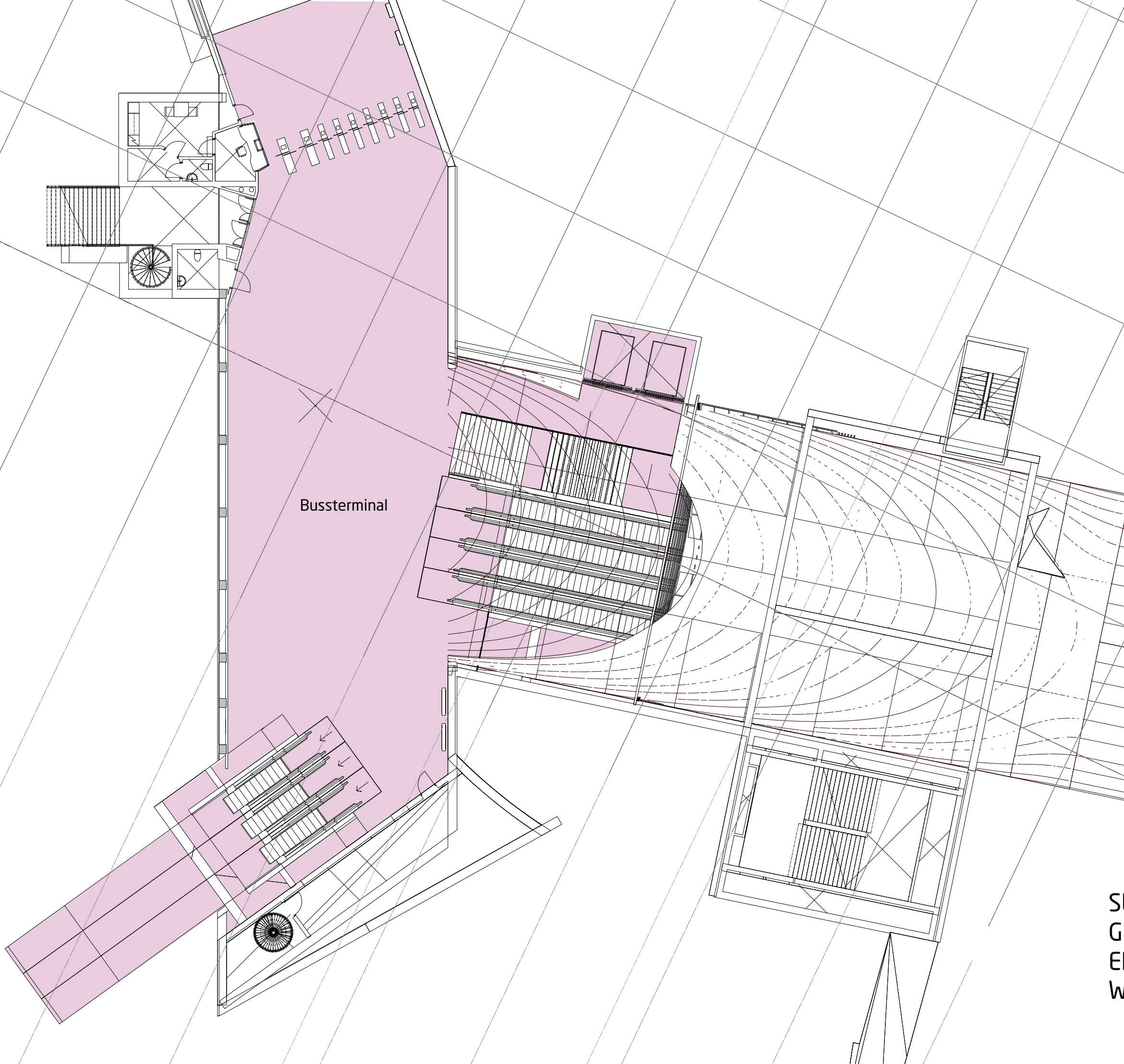
SLUSSEN
 GRÄNSDRAGNING LAND/TUNNELBANA
 NORRA ENTRÉN - KAJPLAN
 WHITE 20160701



FÖRKLARINGAR:

 Bussterminal

 För detaljerad beskrivning av åtgärder inom resp område se "Övergripande gränsdragningslista" i detta dokument.




Bussterminal


SLUSSEN
GRÄNSDRAGNING BUSSTERMINAL
ENTRÉ - MELLANPLAN
WHITE 20160701


GD10

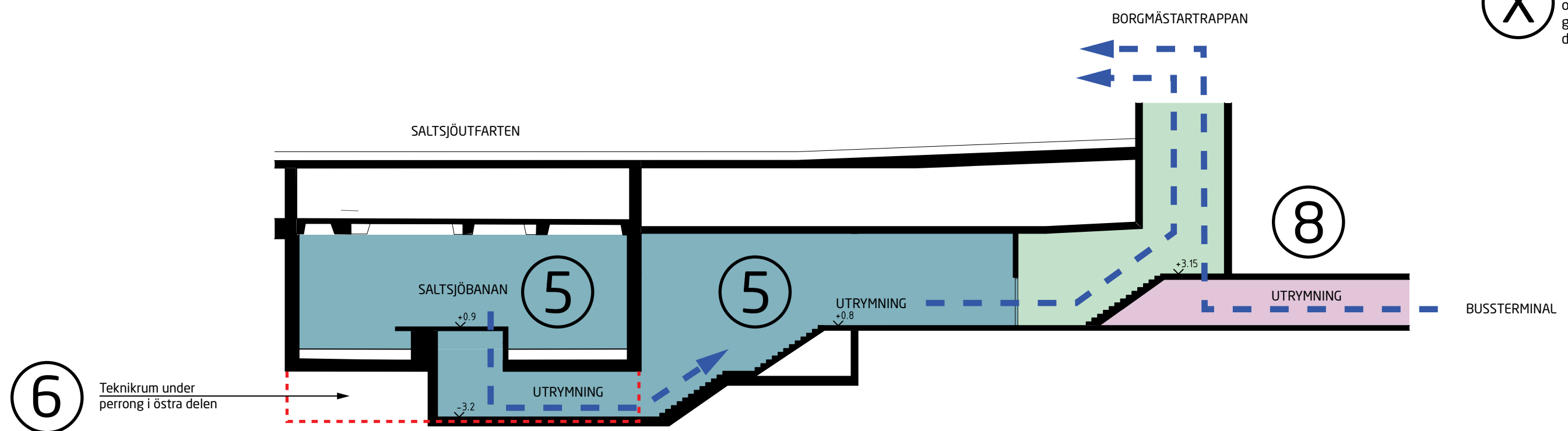
FÖRKLARINGAR:

 Saltsjöbanan

 Bussterminal

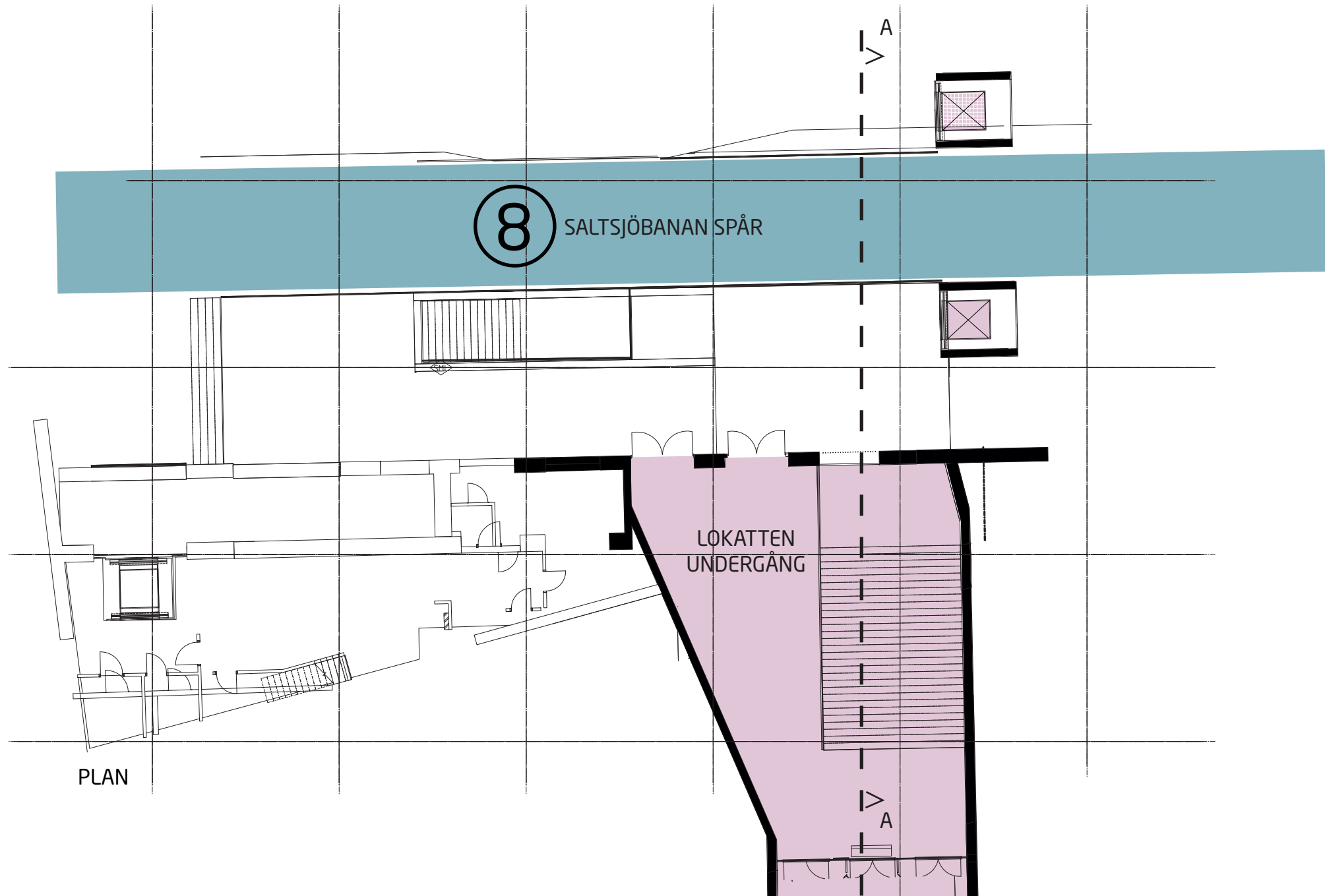
 Gemensam utrymning för bussterminal och Saltsjöbanan

 För detaljerad beskrivning av åtgärder inom resp område se "Övergripande gränsdragningslista" i detta dokument.



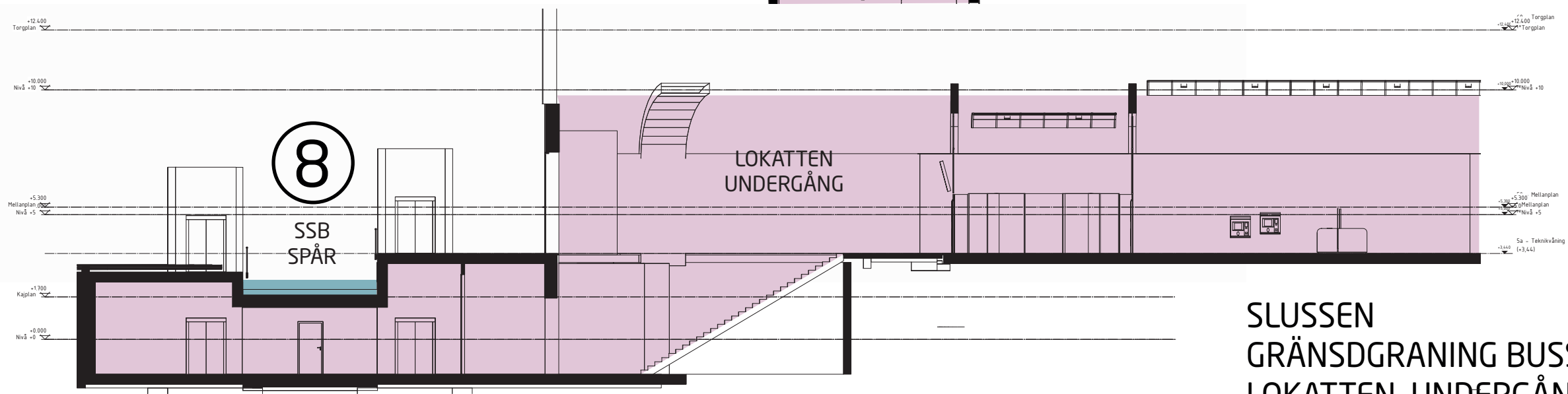
SLUSSEN
GRÄNSDRAGNING SALTSJÖBANAN/BUSSTERMINAL
SEKTION - UTRYMNINGSTRAPPA
WHITE 20160701

GD11



PLAN

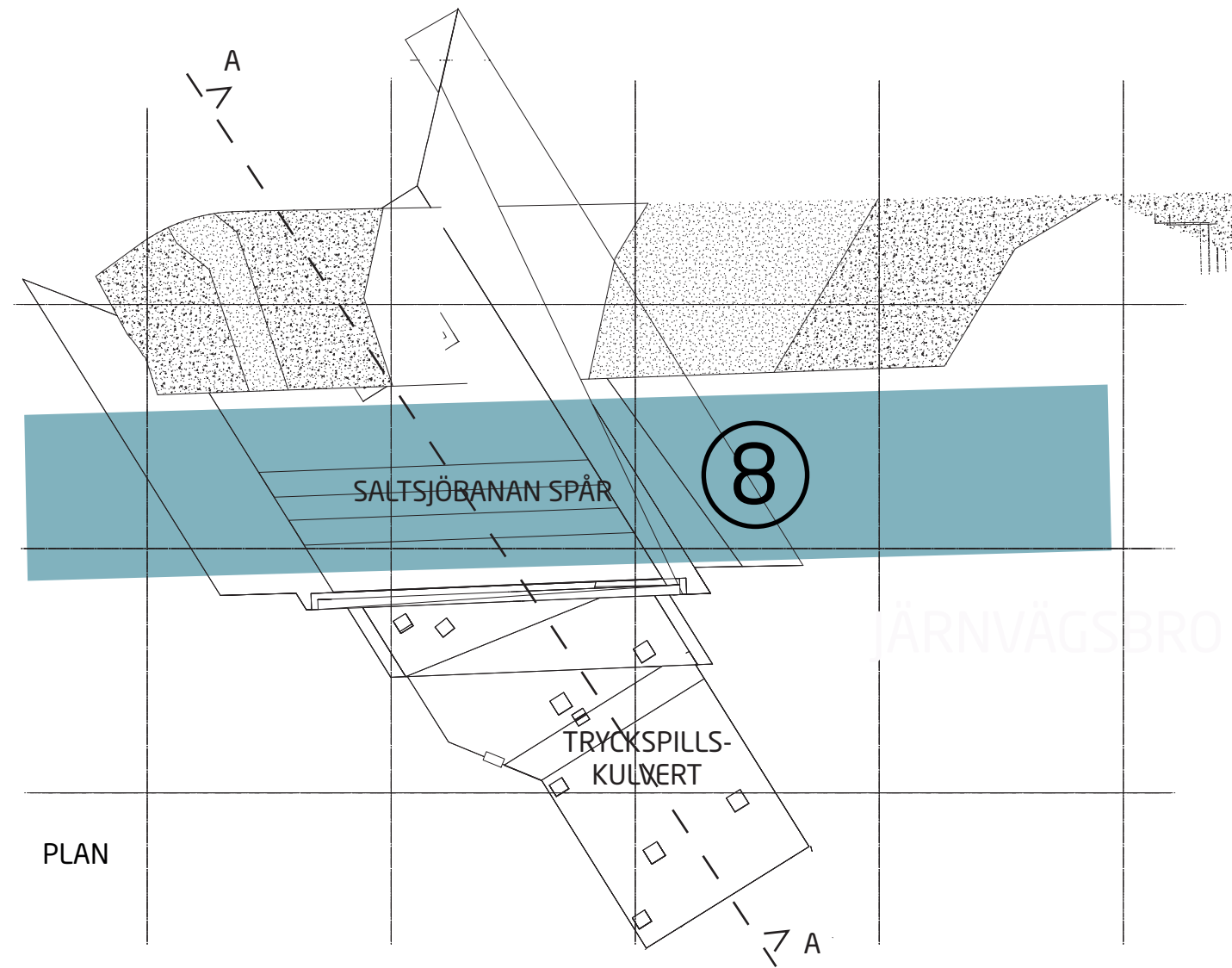
- FÖRKLARINGAR:
- Saltsjöbanan
 - Bussterminal
 - X För detaljerad beskrivning av åtgärder inom resp område se "Övergripande gränsdragningslista" i detta dokument.



SEKTION A - A

SLUSSEN
GRÄNSDRAGNING BUSSTERMINAL/SALTSJÖBANAN
LOKATTEN, UNDERGÅNG SALTSJÖBANAN
WHITE 20160701




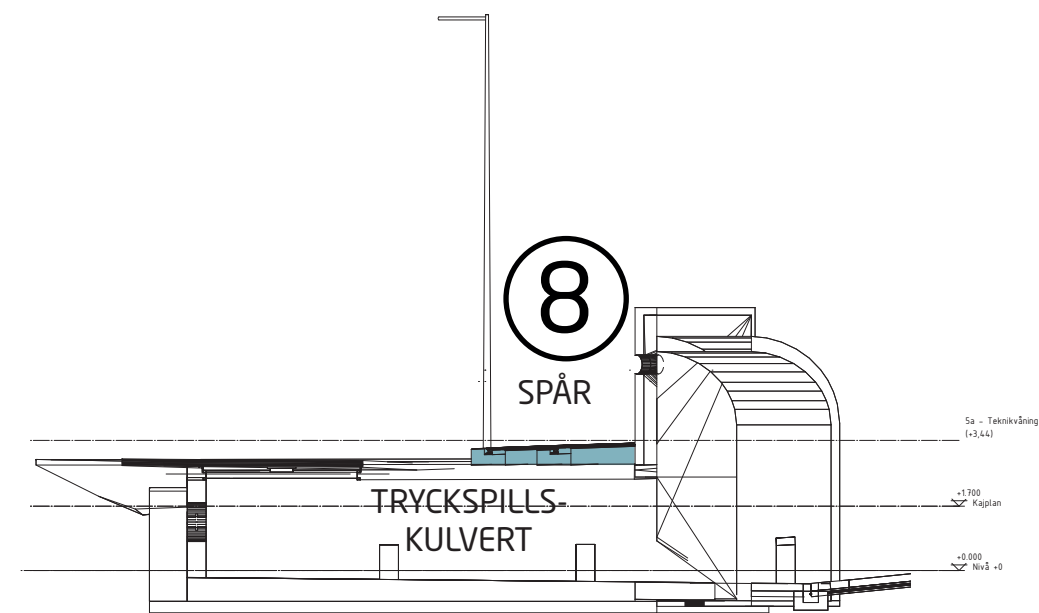


FÖRKLARINGAR:

 Saltsjöbanan

 Bussterminal

 För detaljerad beskrivning av åtgärder inom resp område se "Övergripande gränsdragningslista" i detta dokument.



SLUSSEN
GRÄNSDRAGNING BUSSTERMINAL/SALTSJÖBANAN
BRO ÖVER TRYCKSPILLSKULVERT
WHITE 20160701

GD13

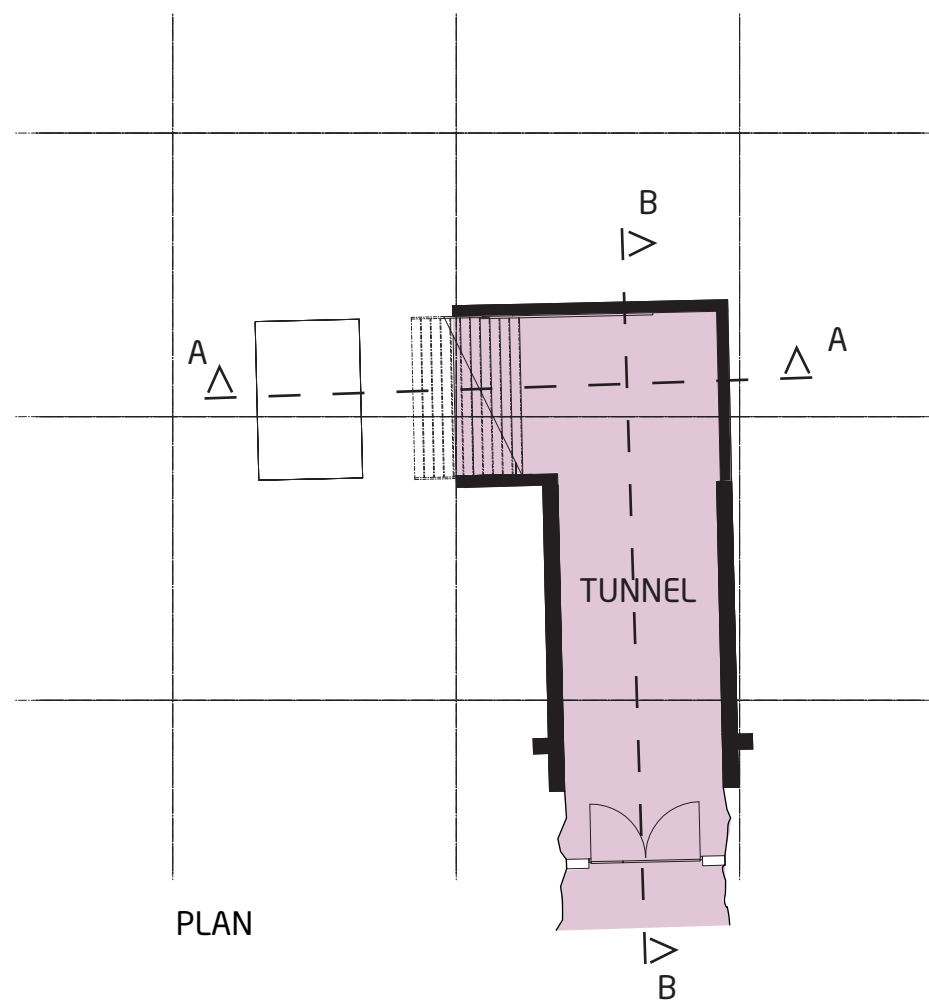
FÖRKLARINGAR:

Saltsjöbanan

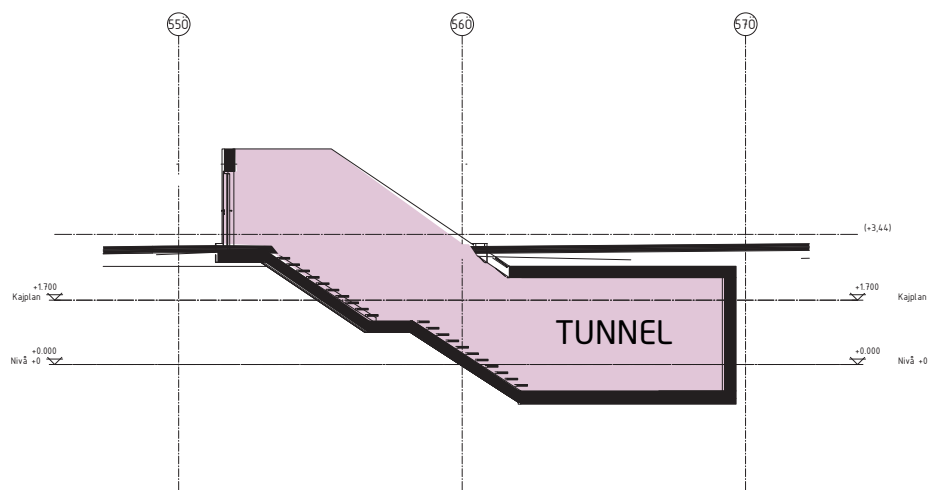
Bussterminal



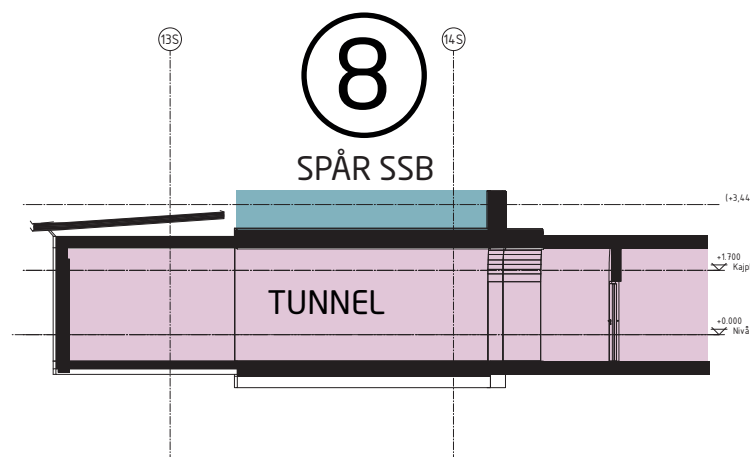
För detaljerad beskrivning av åtgärder inom resp område se "Övergripande gränsdragningslista" i detta dokument.



PLAN



SEKTION A - A



SEKTION B - B

SLUSSEN
GRÄNSDRAGNING BUSSTERMINAL/SALTSJÖBANAN
NÖDUTRYMNING FRÅN TEKNIKRUM BUSSTERMINAL
WHITE 20160701

GD14

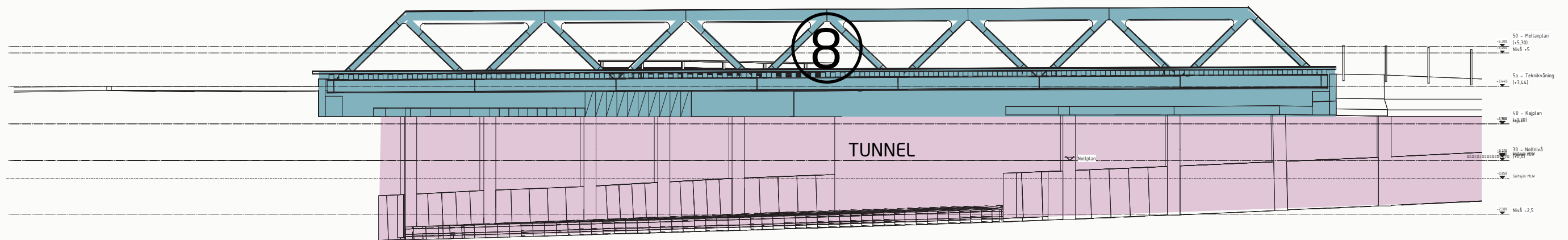
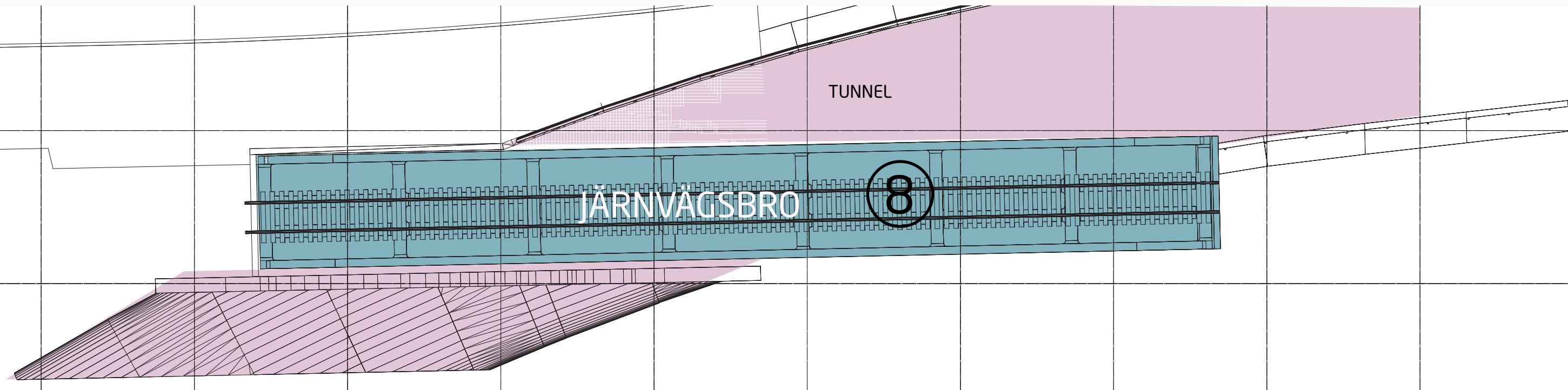
FÖRKLARINGAR:

Saltsjöbanan

Bussterminal



För detaljerad beskrivning av åtgärder inom resp område se "Övergripande gränsdragningslista" i detta dokument.




SLUSSEN
GRÄNSDRAGNING BUSSTERMINAL/SALTSJÖBANAN
BRO ÖVER INFART TILL BUSSTERMINAL
WHITE 20160701

GD15

FÖRKLARINGAR:

 Saltsjöbanan

 Bussterminal



För detaljerad beskrivning av åtgärder inom resp område se "Övergripande gransdragningslista" i detta dokument.

STADSGÅRDSLEDEN REDUCERAS
TILL FYRA FILER FRÅN SEX PGA AV
INFARTEN TILL BUSSTERMINALEN

6

0

INFART BUSSTERMINAL

BUSS

BUSS

FOTOGRAFISKA

SLUSSEN
GRÄNSDGRANING BUSSTERMINAL/SALTSJÖBANAN
OMBYGGNAD STADSGÅRDSLEDEN FÖR INFART
TILL BUSSTERMINAL
WHITE 20160701

GD16

FÖRKLARINGAR:

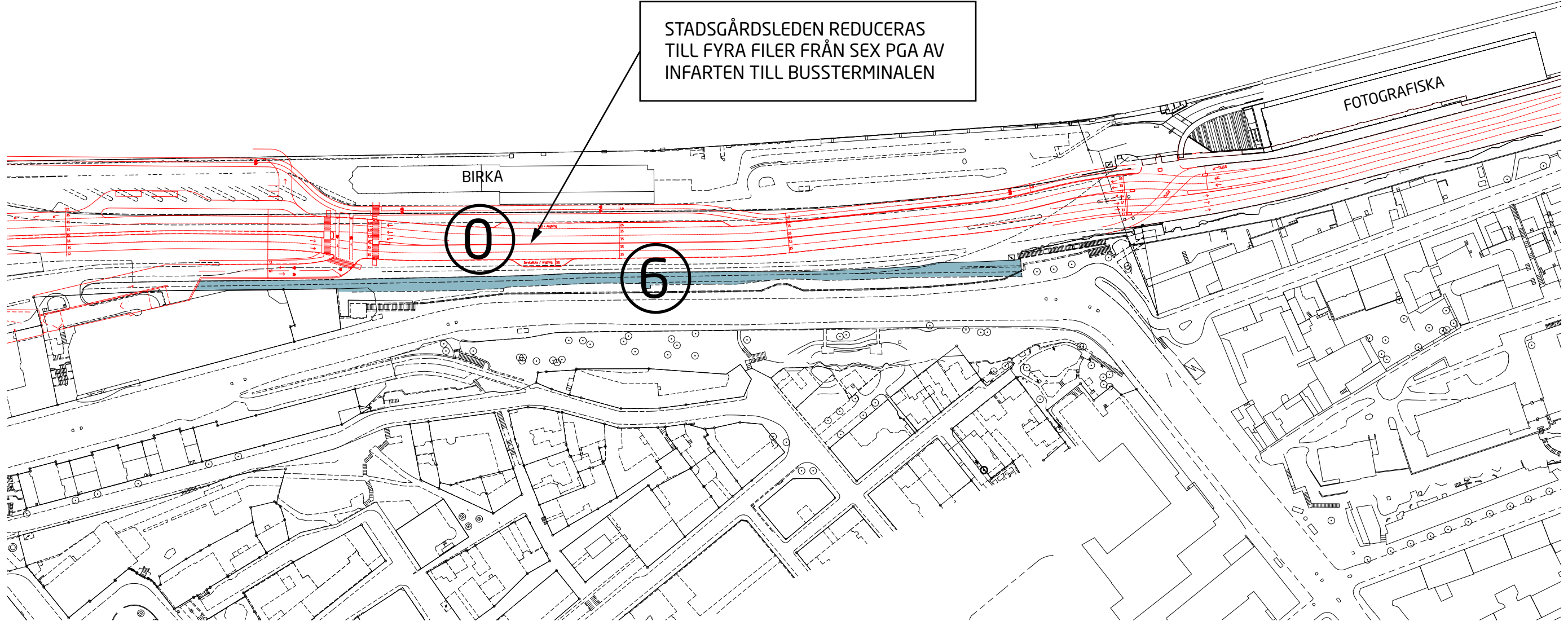
— Befintlig grundkarta

— Ny dragning av Stadsgårdsleden

■ Saltsjöbanan

⊗ För detaljerad beskrivning av åtgärder inom resp område se "Övergripande gränsdragningslista" i detta dokument.

STADSGÅRDSLEDEN REDUCERAS TILL FYRA FILER FRÅN SEX PGA AV INFARTEN TILL BUSSTERMINALEN



SLUSSEN
GRÄNSDRAGNING BUSSTERMINAL/SALTSJÖBANAN
OMBYGGNAD STADSGÅRDSLEDEN FÖR INFART
TILL BUSSTERMINAL
WHITE 20160701