



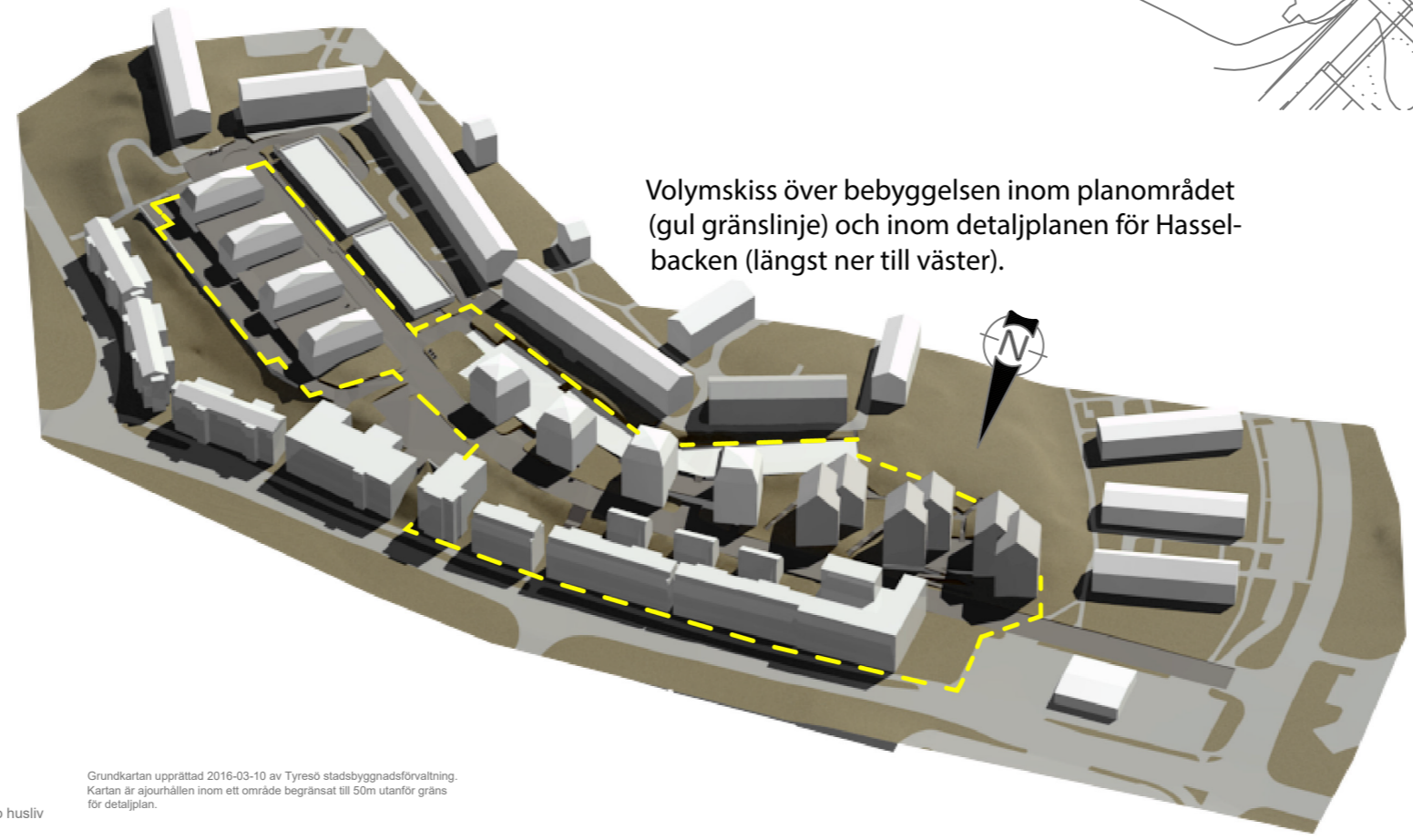
















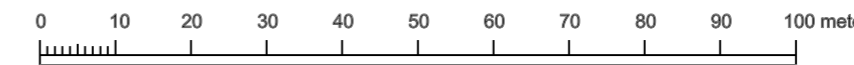
-  Planområdesgräns
-  Föreslagen byggnad
-  Föreslaget antal våningar
-  Föreslagen byggnad inom detaljplan för Hasselbacken, omfattas ej av detaljplan för Granitvägen



Volymskiss över bebyggelsen inom planområdet (gul gränslinje) och inom detaljplanen för Hasselbacken (längst ner till väster).

- TECKENFÖRKLARING**
-  Kommungräns
 -  Traktgräns, kvartersgräns
 -  Fastighetsgräns
 -  Servituts-, ledningsrätts-, gemensamhetsanläggningsgräns
 -  Staket
 -  Häck
 -  Mur
 -  Byggnad karterad efter takkontur resp husliv
 -  Uthus karterad efter takkontur resp husliv
 -  Skärmtak
 -  Fastighetsbeteckningar
 -  Bef. markhöjd

Grundkartan upprättad 2016-03-10 av Tyresö stadsbyggnadsförvaltning. Kartan är ajourhållen inom ett område begränsat till 50m utanför gräns för detaljplan.
Börje Buss
Kartsystemingenjör
Primärkartan är framställd fotogrammetriskt år 2005 och kompletterad genom beräknad mätning fram till ovanstående datum.
Koordinatsystem: Sverref89 1300, RH2000, Måttklass II.

ILLUSTRATIONSPLAN		Samrådshandling	
Granitvägen Bollmora 1:85, del av Bollmora 1:94, del av Bollmoraberg 1 Inom Tyresö kommun, Stockholms län		Beslutsdatum	Instans
		Godkännande	KS
Upprättad november 2016 enligt PBL (2010:900) i dess lydelse efter 1 januari 2015		Antagande	KF
		Laga kraft	
Heléne Hjerdin planchef	Stefan Stare planarkitekt		
Skala: 1:1000 /A1			