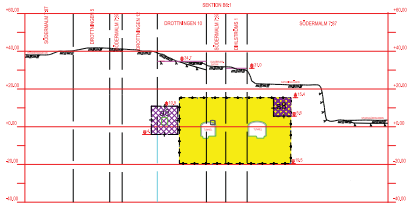

SEKTION B6:1

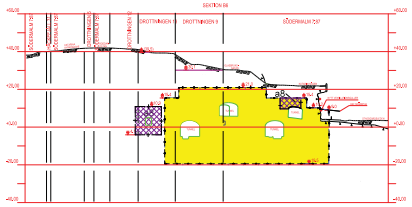

SEKTION B6

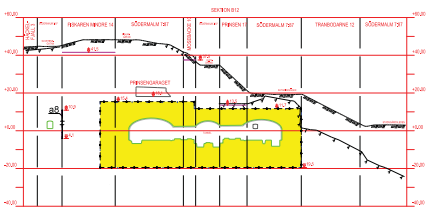

SEKTION B12

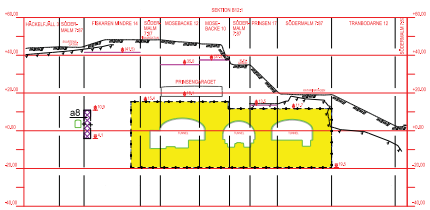

SEKTION B12:1

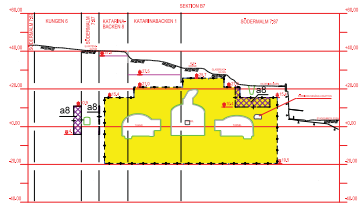

SEKTION B7

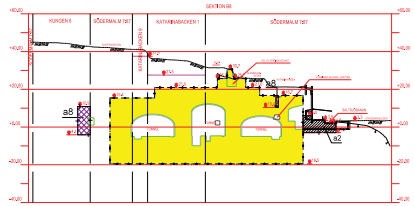

SEKTION B8

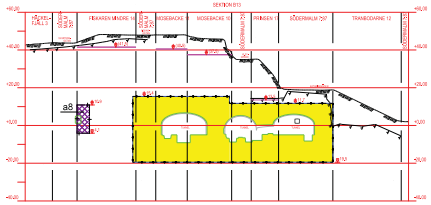

SEKTION B13

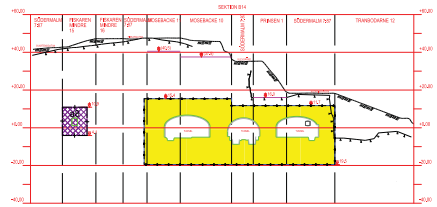

SEKTION B14

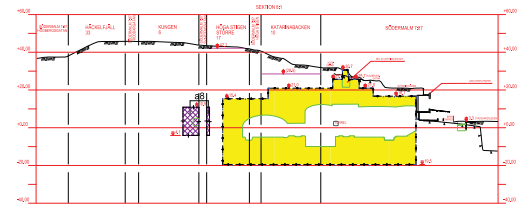

SEKTION B8:1

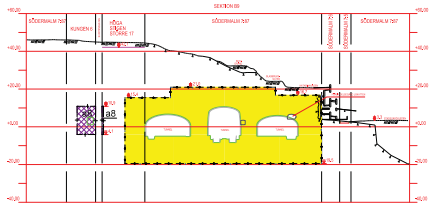

SEKTION B9

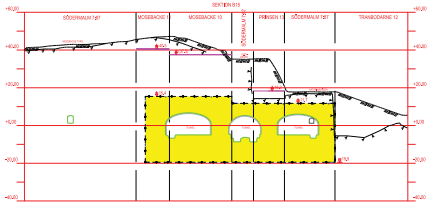

SEKTION B15

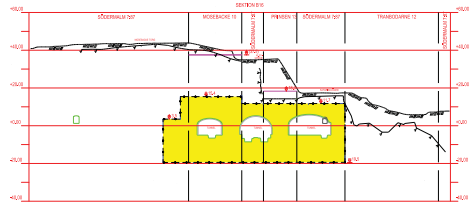

SEKTION B16

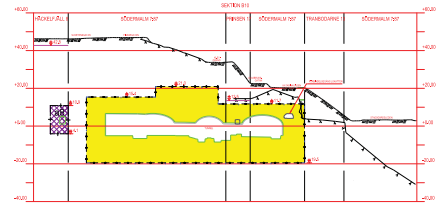

SEKTION B10

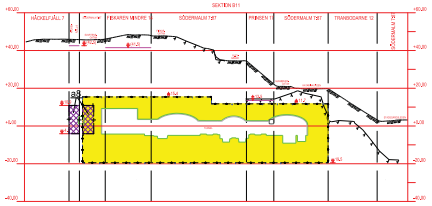

SEKTION B11

FÖRKLARINGAR

Höjdsystem: Stadens höjdsystem anslutet till RH2000
Koordinatsystem: Sweref 99 18 00

- Gräns för fastighets-indelningsbestämmelse i 3D
- Befintlig fastighetsgräns
- Tunnelkontur
- Källargolvsnivå ovanliggande byggnad
- XX.X Bestämd plushöjd
- (XX.X) Uppskattad plushöjd
- Marknivå
- Uppskattat läge för berg
- Befintligt bergrum
- Skyddszon
- Område för fastighetsindelningsbestämmelse för servitut
- Område för fastighetsindelningsbestämmelse för ledningsrätt
- a1 - a8 Rättighetsnummer

10 0 50m
Skala 1:1000, utskriftsformat A0

Plankarta No.Visar
1 Detaljplankarta med tre illustrationskartor
2 Vertikala och horisontella gränser 3D-fastighet och för ledningsrätt samt servitut
3 Fastighetskarta, ledningsrätt och servitut + fastighetsindelningsbestämmelser
4 Sektionsindelningskarta
5 Sektioner
6 Sektioner och illustrationsritningar
7 Sektioner
8 Sektionsindelningskarta och sektioner

Plankarta No.	5	6	7	8
Sektion:	B6	B17	B1	B22
	B6:1	B18	B2	B23
	B7	B19	B3	B24
	B8	B20	B3:1	B25
	B8:1	B21	B4	B26
	B9	A-A/B-B	B5	B27
	B10	C-C		B28
	B11	D-D		B29
	B12			B30
	B12:1			B31
	B13			B32
	B14			B33
	B15			B34
	B16			

Detaljplan och ändring av detaljplan
med fastighetsindelningsbestämmelser för

Bussterminal vid Slussen del av Södermalm 7:87 m fl.

i stadsdelen Södermalm i Stockholm

Stockholms stadsbyggnadskontor
Planavdelningen
2016-10-11
Reviderad 2017-01-09

Karin Norlander
planchef

Fredrik Meurling
stadsplanerare

Godkänd av SBN
Antagen av
Laga kraft

Dp 2014-12434-54 5(8)
ÄDp 2014-12434-54 5(8)

Bilaga 6

Godkänt dokument - Karin Norlander, Stockholms stadsbyggnadskontor, 2017-02-09, Dnr 2014-12434