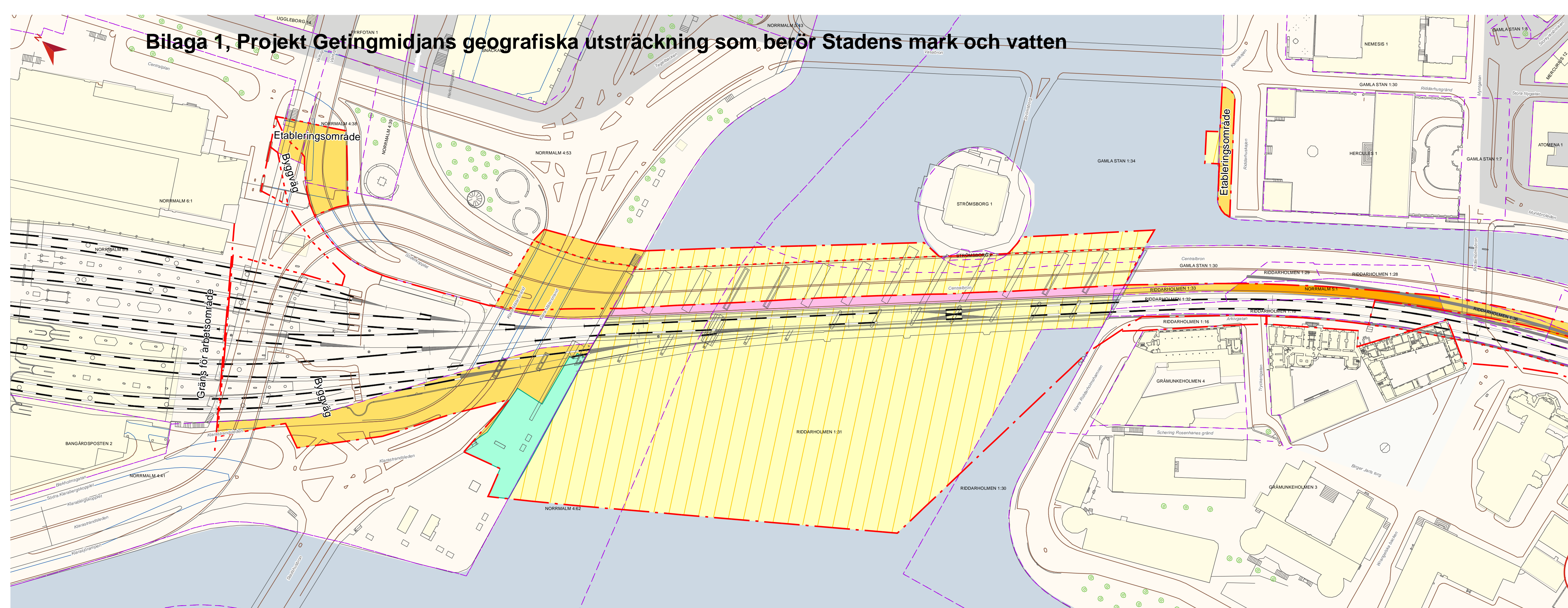


# Bilaga 1, Projekt Getingmidjans geografiska utsträckning som berör Stadens mark och vatten



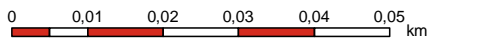
## GETINGMIDJAN

Fastigheter ägda av Stockholms kommun, samt fastigheter ägda av Trafikverket där Stockholms kommun har brobyggnad, som är berörda av nyttjanderätt.

Dokumentnummer: Bilaga 1

Datum: 2016-06-17

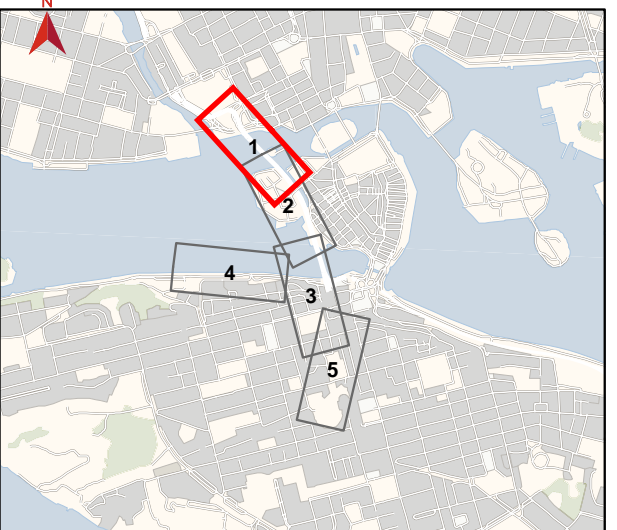
Skala (A3FF): 1:1 000

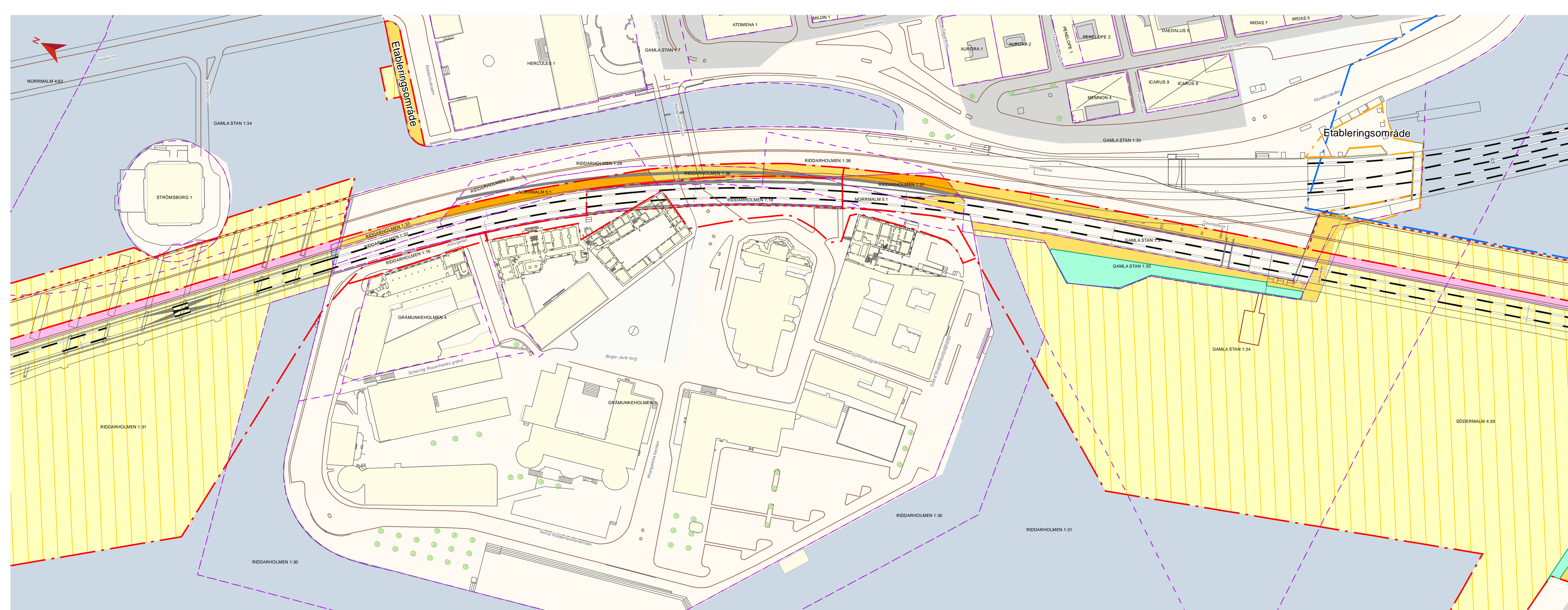


© Lantmäteriet, Geodatasamverkan

### Teckenförklaring

- - - GM arb.omr ovan mark
- - - GM arb.omr under mark
- - - SLL etabl. omr ovan mark
- - - SLL etabl. omr under bro
- - - Slussens arb.omr
- - - Fastighetsgräns
- Sthlm kommun, marktyp vatten
- Sthlm kommun, marktyp land
- Sthlm kommun, marktyp underjord
- Sthlm kommun, marktyp land, tomträtt
- Sthlm kommun, marktyp "bro"
- Trv, brobyggnad ägd av Sthlm kommun
- Sthlm kommun, marktyp land, nyttjanderätt Sthlms hamnar





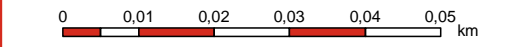
# GETINGMIDJAN

Fastigheter ägda av Stockholms kommun, samt fastigheter ägda av Trafikverket där Stockholms kommun har brobyggnad, som är berörda av nyttjanderätt.

Dokumentnummer: Bilaga 1

Datum: 2016-06-17

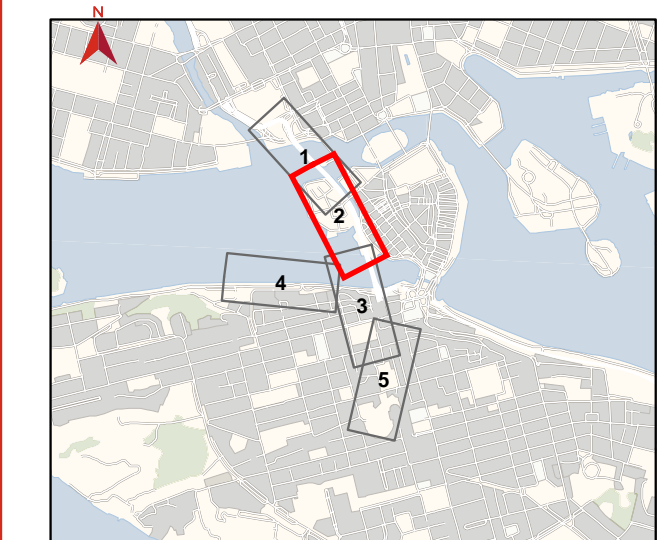
Skala (A3FF): 1:1 000



© Lantmäteriet, Geodatasamverkan

## Teckenförklaring

- - - GM arb.omr ovan mark
- - - GM arb.omr under mark
- - - SLL etabl. omr ovan mark
- - - SLL etabl. omr under bro
- - - Slussens arb.omr
- - - Fastighetsgräns
- Sthlm kommun, marktyp vatten
- Sthlm kommun, marktyp land
- Sthlm kommun, marktyp underjord
- Sthlm kommun, marktyp land, tomträtt
- Sthlm kommun, marktyp "bro"
- Trv, brobyggnad ägd av Sthlm kommun
- Sthlm kommun, marktyp land, nyttjanderätt Sthlms hamnar



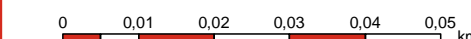
# GETINGMIDJAN

Fastigheter ägda av Stockholms kommun, samt fastigheter ägda av Trafikverket där Stockholms kommun har brobyggnad, som är berörda av nyttjanderätt.

Dokumentnummer: Bilaga 1

Datum: 2016-06-17

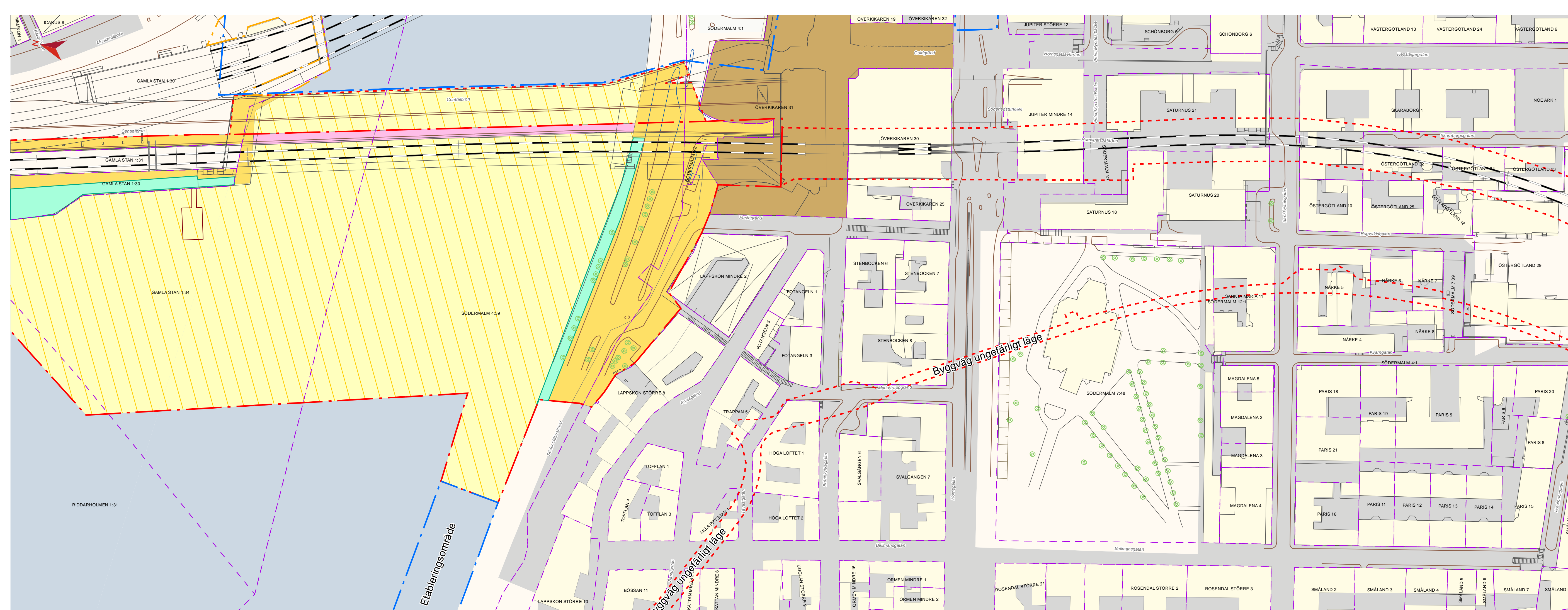
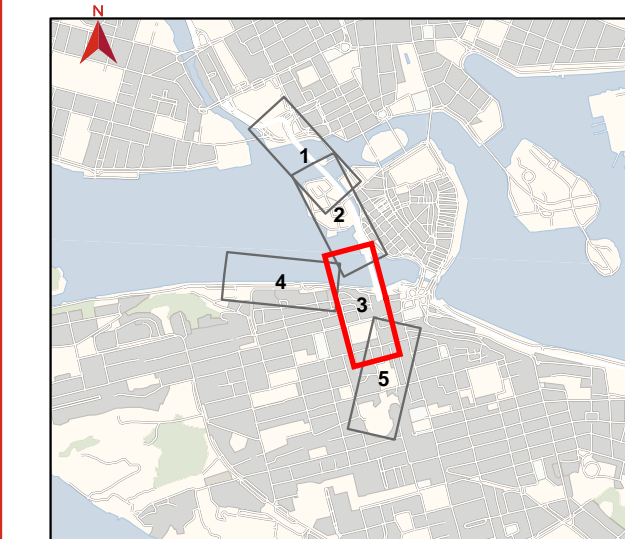
Skala (A3FF): 1:1 000



© Lantmäteriet, Geodatasamverkan

## Teckenförklaring

- GM arb.omr ovan mark
- GM arb.omr under mark
- SLL etabl. omr ovan mark
- SLL etabl. omr under bro
- Slussens arb.omr
- Fastighetsgräns
- Sthlm kommun, marktyp vatten
- Sthlm kommun, marktyp land
- Sthlm kommun, marktyp underjord
- Sthlm kommun, marktyp land, tomträtt
- Sthlm kommun, marktyp "bro"
- Trv, brobyggnad ägd av Sthlm kommun
- Sthlm kommun, marktyp land, nyttjanderätt Sthlms hamnar





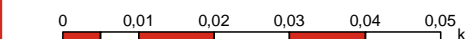
# GETINGMIDJAN

Fastigheter ägda av Stockholms kommun, samt fastigheter ägda av Trafikverket där Stockholms kommun har brobyggnad, som är berörda av nyttjanderätt.

Dokumentnummer: Bilaga 1

Datum: 2016-06-17

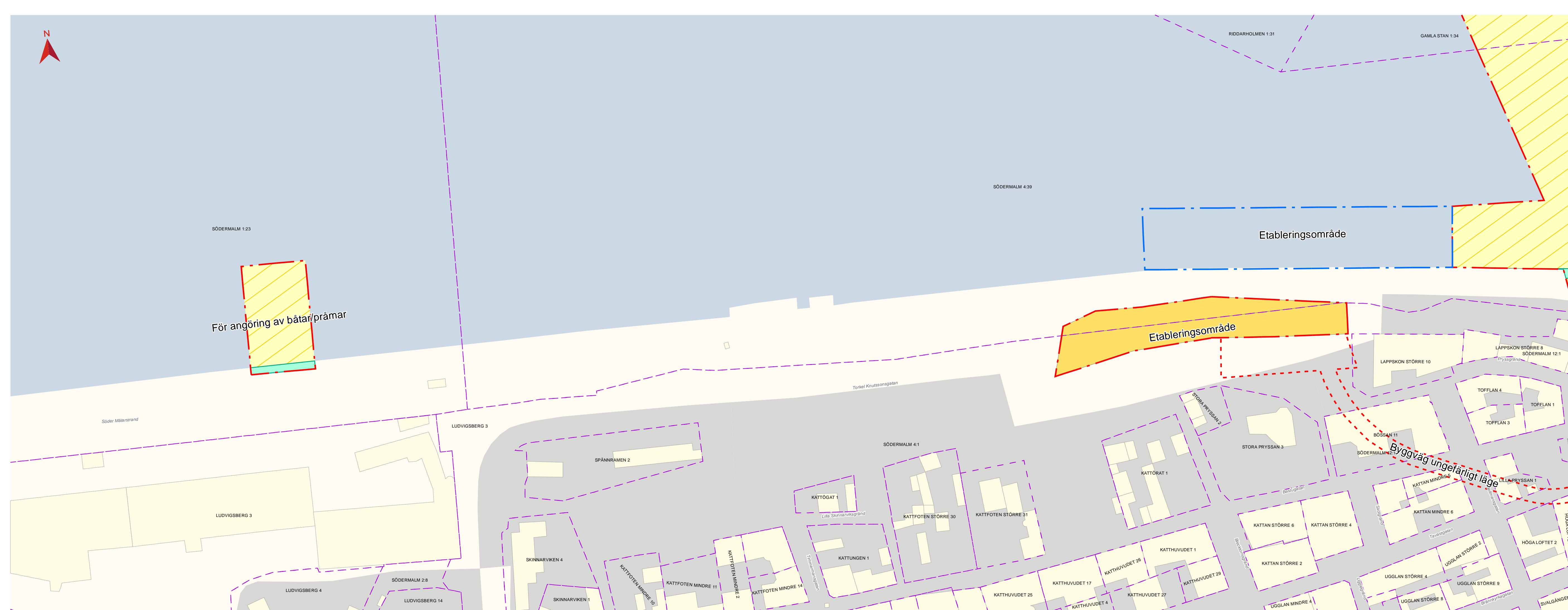
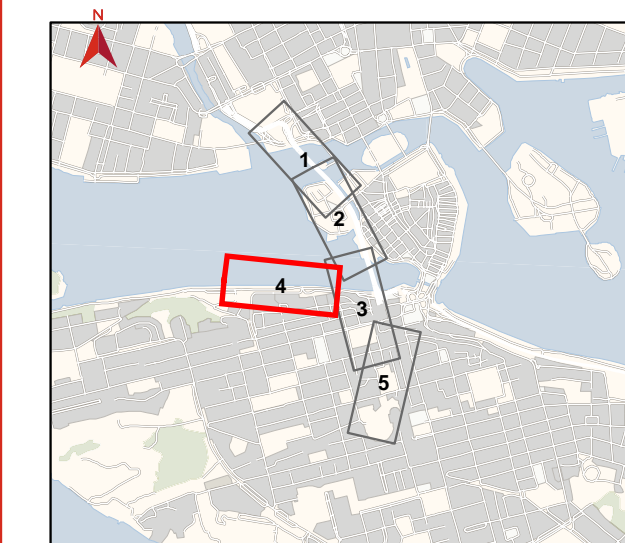
Skala (A3FF): 1:1 000



© Lantmäteriet, Geodatasamverkan

## Teckenförklaring

- GM arb.omr ovan mark
- GM arb.omr under mark
- SLL etabl. omr ovan mark
- SLL etabl. omr under bro
- Slussens arb.omr
- Fastighetsgräns
- Sthlm kommun, marktyp vatten
- Sthlm kommun, marktyp land
- Sthlm kommun, marktyp underjord
- Sthlm kommun, marktyp land, tomträtt
- Sthlm kommun, marktyp "bro"
- Trv, brobyggnad ägd av Sthlm kommun
- Sthlm kommun, marktyp land, nyttjanderätt Sthlms hamnar



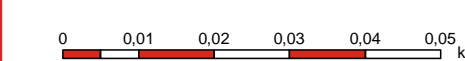
# GETINGMIDJAN

Fastigheter ägda av Stockholms kommun, samt fastigheter ägda av Trafikverket där Stockholms kommun har brobyggnad, som är berörda av nyttjanderätt.

Dokumentnummer: Bilaga 1

Datum: 2016-06-17

Skala (A3FF): 1:1 000



© Lantmäteriet, Geodatasamverkan

## Teckenförklaring

- GM arb.omr ovan mark
- GM arb.omr under mark
- SLL etabl. omr ovan mark
- SLL etabl. omr under bro
- Slussens arb.omr
- Fastighetsgräns
- Sthlm kommun, marktyp vatten
- Sthlm kommun, marktyp land
- Sthlm kommun, marktyp underjord
- Sthlm kommun, marktyp land, tomträtt
- Sthlm kommun, marktyp "bro"
- Trv, brobyggnad ägd av Sthlm kommun
- Sthlm kommun, marktyp land, nyttjanderätt Sthlms hamnar

