

**Handläggare**  
**Exploateringskontoret**  
Hampus Olesund  
Avdelningen för projektutveckling  
08-508 266 55

**Miljöförvaltningen**  
Anna Edström  
Plan och miljö  
08-508 287 60

**Stadsbyggnadskontoret**  
Ulrika Egerö  
Strategi och utveckling  
08-508 267 99

**Till**  
Exploateringsnämnden  
2017-09-21  
Miljö- och hälsoskyddsnämnden  
2017-09-19  
Stadsbyggnadsnämnden  
2017-09-21

## Naturresevat för Årstaskogen och Årsta holmar. Redovisning av samråd och beslut om nytt samråd

### Förslag till beslut


1. Exploateringsnämnden, miljö- och hälsoskyddsnämnden samt stadsbyggnadsnämnden godkänner var och en för egen del samrådsredogörelsen
2. Exploateringsnämnden, miljö- och hälsoskyddsnämnden samt stadsbyggnadsnämnden beslutar var och en för egen del att uppdra åt exploateringskontoret, miljöförvaltningen och stadsbyggnadskontoret att skicka reviderat förslag till naturresevat för Årstaskogen och Årsta holmar på samråd till länsstyrelsen, sakägare, berörda myndigheter och berörda nämnder.
3. Besluten justeras omedelbart

Exploateringskontoret  
Avdelningen för Projektutveckling

Fleminggatan 4  
Box 8189  
104 20 Stockholm  
Telefon 08-508 266 55  
Växel 08-508 276 00  
hampus.olesund@stockholm.se  
exploateringskontoret@stockholm.se  
Org nr 212000-0142  
stockholm.se



Håkan Falk



Gunnar Söderholm



Anette Scheibe Lorentzi

## Sammanfattning

Exploateringskontoret, miljöförvaltningen och stadsbyggnadskontoret har gemensamt tagit fram en samrådsredogörelse och ett reviderat förslag till Naturreservat för Årstaskogen och Årsta holmar.

Kommunfullmäktige har i sin budget gett förvaltningarna i uppdrag att instifta ett naturreservat för Årstaskogen och Årsta holmar. Syftet är att skydda området för friluftsliv och rekreation, skydda och stärka stadens biologiska mångfald och framhäva kulturhistoriska spår i landskapet.

I mitten av 2014 skedde ett samråd om ett förslag till naturreservat. I den samrådsredogörelse som föreslås godkännas besvarar kontoren de 54 yttranden som då kom in. Av dessa var tre från statliga eller regionala myndigheter, nio från kommunala nämnder och bolag, sju från företag och föreningar som fått ärendet för samråd, fem från sakägare och 30 från andra föreningar samt privatpersoner. De flesta yttrandena var positiva till att bilda naturreservat för Årstaskogen och Årsta holmar, men flera hade synpunkter på avgränsningen och föreskrifterna.

Efter samrådet har diskussioner förts om att korrigera reservatsgränsen för att möjliggöra planering för fler bostäder i ett sammanhållet stråk i anslutning till Årstaskogen vid den befintliga bebyggelsen. För att möta dessa diskussioner har korrigeringar gjorts i det förslag till naturreservat som kontoren här föreslår ska gå på samråd. Reservatsgränsen har ändrats så att vissa delar har uteslutits medan andra delar har tillkommit. Det föranleder också korrigeringar i skötselplanen. Utöver det har vissa förtydliganden i reservatsföreskrifterna gjorts i detta förslag som föreslås gå på nytt samråd.

Det förslag som här presenteras är i stort sett lika stort som förslaget 2014 och reservatet föreslås heta Årstaskogen – Årsta holmar naturreservat.

## Bakgrund

Enligt Stockholm stads budget ska berörda facknämnder arbeta för att instifta ett naturreservat för Årstaskogen och Årsta holmar. Detta eftersom Stockholms befolkningsantal ökar fort vilket leder till att behovet av tätortsnära natur för bevarad biologisk mångfald och rekreation ökar. Årstaskogen och Årsta holmar är natur-

och friluftsområden som är mycket uppskattade av stockholmarna och ett kärnområde för biologisk mångfald. Det har därför kvaliteter som motiverar ett bildande av naturreservat. Samtidigt är behovet av bostäder i Stockholm stort och fram till 2030 har staden satt som mål att bygga 140 000 nya bostäder.

Mellan den 4 juni och 20 oktober 2014 var ett förslag till naturreservat för Årstaskogen och Årsta holmar ute på samråd till sakägare, myndigheter, intresseföreningar och övriga remissinstanser. Sedan dess har exploateringskontoret tillsammans med stadsbyggnadskontoret och miljöförvaltningen bearbetat samrådsförslaget efter inkomna yttranden och för att möjliggöra bostäder i anslutning till Årstaskogen. Målet har varit att säkerställa naturreservatet men också att tillskapa ett betydelsefullt antal bostäder, säkra spridningssamband samt att utveckla de rekreativa, ekologiska och kulturhistoriska värden som finns i och kring Årstaskogen.

Enligt stadsbyggnadsnämndens reglemente har nämnden till uppgift att fatta beslut om tillstånd och dispenser i naturreservaten och miljö- och hälsoskyddsnämnden är tillsynsmyndighet. Respektive stadsdelsnämnd ansvarar för att skötseln sker enligt reservatsföreskrifter och skötselplan. Exploateringsnämnden är i egenskap av markägare initiativtagare och står för investeringskostnaderna.

### Tidigare beslut

Enligt stadens översiktsplan, Promenadstaden, ska den centrala staden utvidgas till bland annat Liljeholmen, Årsta och Johanneshov. I samband med detta ska behovet av innehållsrika parker, attraktiva offentliga miljöer och stråk säkerställas.

I förslaget till ny översiktsplan för Stockholm, som varit på utställning fram till 3 september, anges att satsningen på att skapa täta stadsdelar i områden kring stadskärnan ska fortsätta. Ytterligare en strategi är att möjliggöra värdeskapande kompletteringar. Samtidigt är några av målen bland annat att tillräcklig mark behöver avsättas för det som skapar goda livsmiljöer också på lång sikt samt att vidareutveckla det sammanhängande parknätet och en livskraftig grön infrastruktur.

Kommunfullmäktige beslutade i budgeten för 2012 att ge exploateringsnämnden i uppdrag att i samarbete med miljö- och hälsoskyddsnämnden och stadsbyggnadsnämnden utarbeta ett förslag till naturreservat för Årstaskogen och Årsta holmar.

Exploateringsnämnden, miljö- och hälsoskyddsnämnden och stadsbyggnadsnämnden beslutade om att skicka förslag till bildande av naturreservat för Årstaskogen och Årsta holmar på samråd i maj 2014.

Stockholms stads miljöprogram 2016-2019 godkändes av kommunfullmäktige 2016-04-04. Ett av programmets mål är att *Staden ska ha en livskraftig grönstruktur med rik biologisk mångfald*. Det ska bland annat ske genom att

- upprätthålla och utveckla funktionerna i strukturen av ekologiskt värdefulla områden,
- säkerställa en ändamålsenlig skötsel och
- genom att hänsyn tas till förutsättningar för biologisk mångfald och en lämplig grönytekomensation säkerställs när ny mark används.

Kommunfullmäktige beslutade i budgeten för 2017 med inriktning på 2018 och 2019 att Exploateringsnämnden i samarbete med stadsbyggnadsnämnden och miljö- och hälsoskyddsnämnden ska utarbeta ett förslag till naturreservat för Årstaskogen och Årsta holmar.

Exploateringsnämnden beslutade att godkänna en lägesrapport för Årstaskogen och Årsta holmar den 8 juni 2017.

Exploateringsnämnden beslutade att uppdra åt exploateringskontoret att förbereda ett samråd för ett reviderat förslag till naturreservat för Årstaskogen och Årsta holmar den 24 augusti 2017

### **Samrådsredogörelse**

Samråd om ett förslag till naturreservat för Årstaskogen och Årsta holmar hölls mellan den 4 juni och 20 oktober 2014.

Samrådet skickades till markägare, innehavare av annan särskild rätt, föreningar samt statliga, regionala och kommunala instanser. Markägare och innehavare av särskild rätt delgavs förslaget i enlighet med 24 § förordning (1998:1252) om områdesskydd enligt miljöbalken m.m. Även allmänheten hade möjlighet att yttra sig. I bifogad samrådsredogörelse (bilaga 1) finns de 54

yttrandena från samrådet 2014 i sin helhet, samt en tematisk sammanställning med kontorens ställningstaganden. Av de 54 yttrandena var tre från statliga eller regionala myndigheter, nio från kommunala nämnder och bolag, sju från företag och föreningar som fått ärendet på samråd, fem från sakägare och 30 från andra föreningar samt privatpersoner.

Ingen remissinstans var negativ till att bilda naturreservat, och många var uttalat positiva. Många remissinstanser, föreningar och privatpersoner hade synpunkter på avgränsningen. Till exempel efterfrågade Enskede-Årsta-Vantörs stadsdelsnämnd, kulturnämnden, skönhetsrådet och många föreningar och privatpersoner en utvidgning österut.

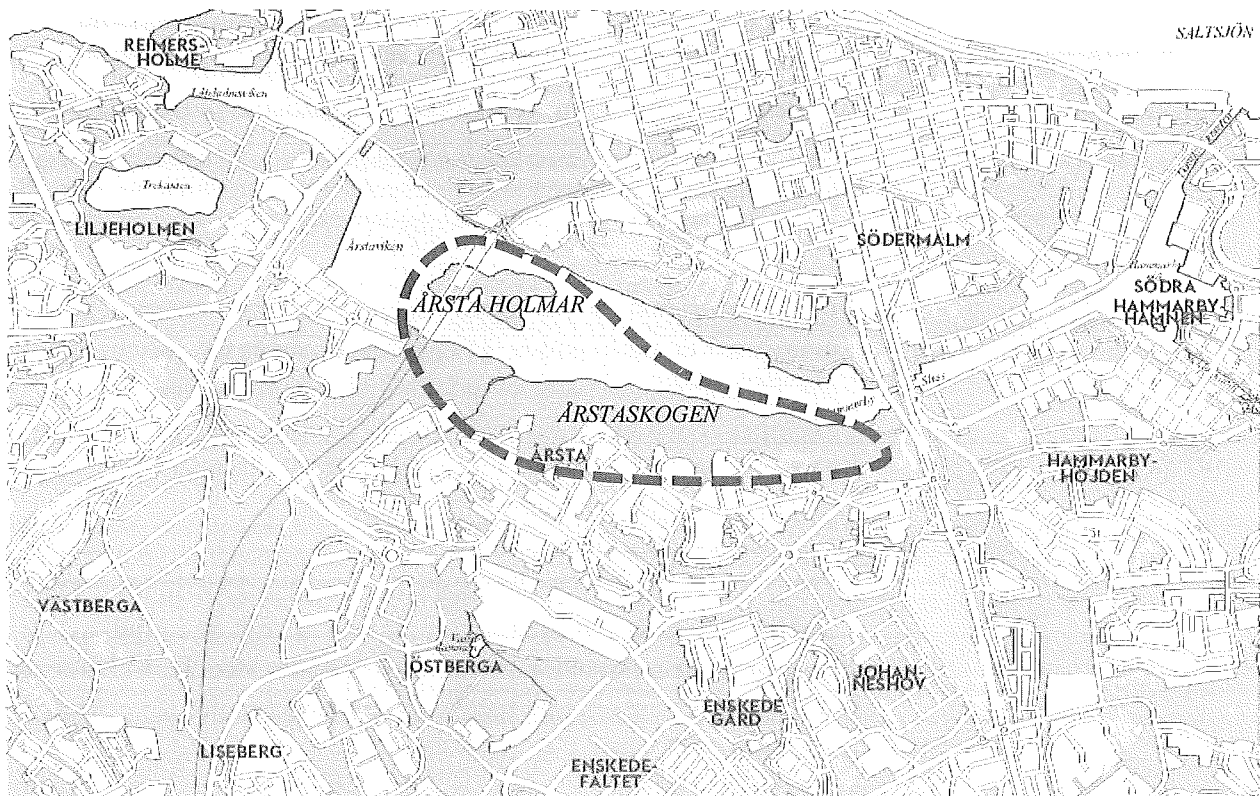
Trafikverket, idrottsförvaltningen och Fortum Distribution var oroliga för att föreskrifterna hindrar nödvändigt underhåll av anläggningar inom och i anslutning till reservatet. Trafikkontoret och några privatpersoner hade synpunkter på regler för cykling och okopplad hund.

Med anledning av de synpunkter som framförts under samrådet har följande frågor beaktats.

- Viss ändring av kartan har gjorts för att även visa fornlämningsområden efter önskemål från Länsstyrelsen
- Utökat reservatet österut för att inkludera en större del av ett koloniområde och för att skydda mer av det östliga ekologiska spridningssambandet
- Förtydliganden i reservatsföreskrifter angående kemisk ogräsbekämpning, rastning av hundar i hundrastgård och Trafikverkets åtkomst till sina anläggningar.
- Skötselplanen har också justerats något med hänsyn till naturskyddsföreningens önskemål om beskrivning av naturvärden.

## **Reviderat reservatsförslag**

Kontoren har gemensamt tagit fram ett reviderat förslag till naturreservat för Årstaskogen och Årsta holmar, se figur nedan och i bilaga. Precis som förslaget 2014 utgörs även denna samrådshandling av beslutskarta med gränser (bilaga 2) och beslutshandling med beskrivning av reservatet, syfte och föreskrifter (bilaga 3). Till samrådet hör även skötselplan (bilaga 4) samt en ekonomisk kalkyl (bilaga 5). Reservatet föreslås få namnet Årstaskogen och Årsta holmar naturreservat.



Översikt Årstaskogen och Årsta Holmar

De förändringar som har skett sedan förslaget 2014 är främst att reservatsgränsen ändras vilket påverkar skötselplanen samt vissa förtydliganden i reservatsföreskrifterna. Förutom ändringarna som beskrivs i detta tjänsteutlåtande är det tidigare förslag som beskrivs i det tjänsteutlåtande från maj 2014 detsamma.

## Syfte

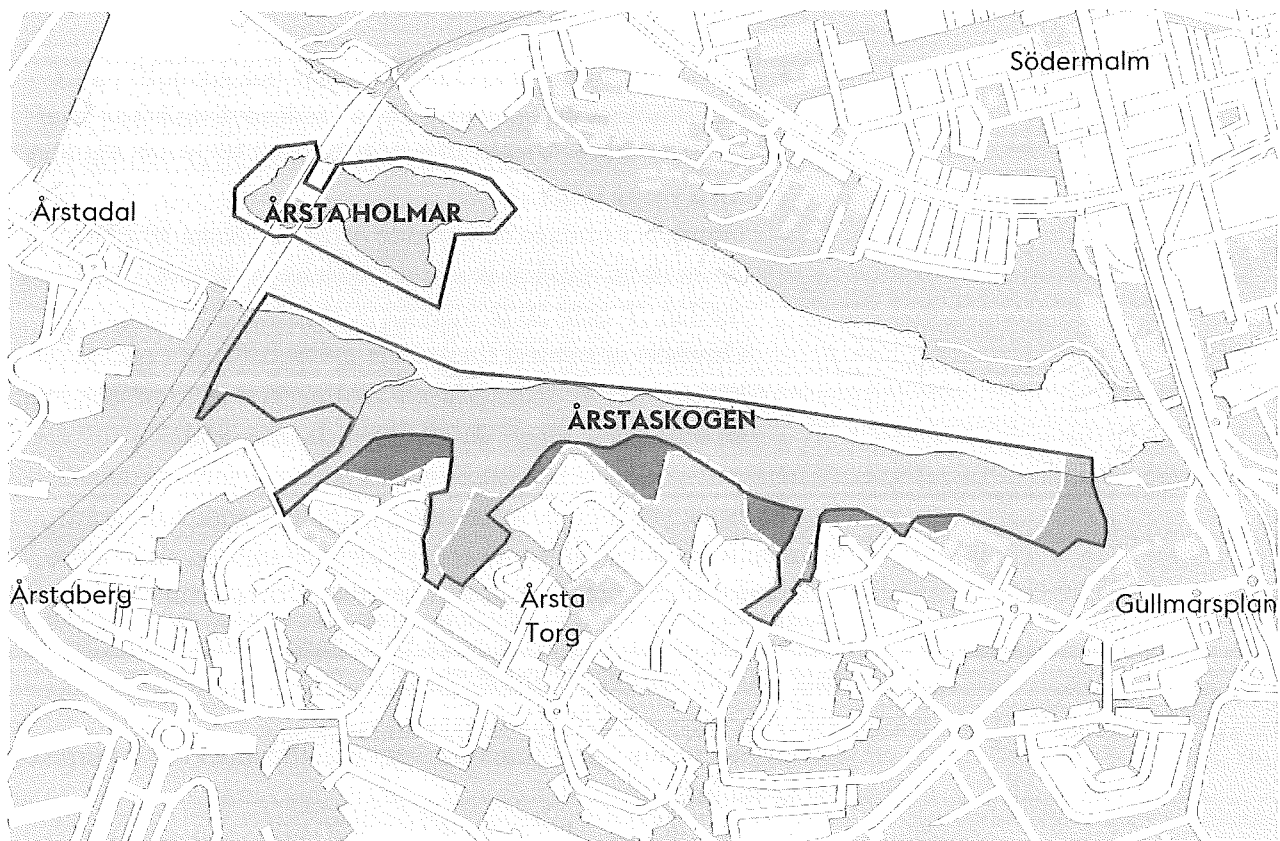
Årstaskogen föreslås skyddas som naturreservat för att skydda och utveckla ett stadsnära naturområde för friluftsliv och rekreation med upplevelsevärden i form av t ex skogskänsla, vattenkontakt och en sammanbindande funktion mellan stadsdelar. Syftet är även att skydda och stärka områdets funktion för den biologiska mångfalden, som kärnområde för växter och djur. Särskilt värdefullt är det på grund av att det finns sammanhållna barrskogsområden med grova gamla tallar, variationsrik ädellövskog, naturstränder och skyddsvärda arter. Ett skydd genom naturreservat syftar även till att skydda och framhäva kulturhistoriska spår i landskapet.

Årsta holmar föreslås skyddas som naturreservat för att skydda och bevara för Stockholm unika stadsnära skärgårdsöar med ett rikt natur- och kulturlandskap, skydda och för biologisk mångfald stärka värdefulla biologiska värden som gungfly, stränder,

våtmarker, kulturlandskap samt öarnas rika växt- och djurliv, värna en skyddad livsmiljö för störningskänsliga växt- och djurarter, skydda och bevara upplevelsekvantiteter knutna till en unik natur- och kulturmiljö. Syftet är även att bevara möjligheterna till varsamma besök på öarna.

### Reservatets utbredning

I det förslag till naturreservat för Årstaskogen och Årsta holmar som här föreslås gå på samråd har ändringar i reservatets utbredning skett sedan ett förslag var på samråd 2014, se bild nedan. Alla ändringar som har gjorts i reservatet berör Årstaskogen, inga förändringar har alltså gjorts för Årsta holmar.



*Förändringar i reservatets utbredning sedan 2014. Gröna områden har tillkommit och röda områden har utgått*

Det föreslagna reservatets storlek är ca 65,9 ha vilket kan jämföras med 66,4 ha som förslaget 2014 var. Det är en minskning på ca 0,7 %. De områden som föreslås utgå i detta nya förslag till naturreservat möjliggör planering av bostäder i ett sammanhållet stråk vid/i anslutning till Årstaskogen vid befintlig bebyggelse. De områden som har tillkommit, har valts bland annat för att inkludera mer av ett koloniträdgårdsområde och för att skydda mer av det ekologiska spridningssambandet åt öst. Anledningen

till att kontoren har valt att inte gå längre öster ut är för att inte påverka planeringen av Söderstaden etapp Gullmarsplan. I det projektet kommer kontoren att specifikt studera hur spridnings-sambandet mellan Årstaskogen och Tyrestakilen kan utvecklas förbi broarna och Nynäsvägen.

De tre större områden som har utgått i det nya förslaget för att möjliggöra bostadsbebyggelse och en ny front mot Årstaskogen är rödmarkerade i bilaga 6 och beskrivs nedan. Alla områden har höga rekreativa värden och naturvärden knutna till gammal tallskog:

- Område 1 i bilaga 6. Område norr om kv Hornavan ca 1,8 ha. Området består mestadels av hållmarkstallskog som är äldre än 150 år.
- Område 2 i bilaga 6. Område väster om Årsta IP ca 1,6 ha. Området består mestadels av hållmarkstallskog med blandad ålder. Vissa tallar är äldre än 150 år och blandas med yngre tallar.
- Område 3 i bilaga 6. Område öster om Årsta IP ca 0,9 ha. Även detta område består av uppvuxen hållmarkstallskog mellan 70 och 150 år blandat med inslag av yngre tall. Området är relativt flackt och används flitigt i rekreativt hänseende. Temalekplatsen Trollparken tillsammans med en bmx-bana ligger delvis inom detta område.

Det finns tre ytterligare, lite mindre områdena som har utgått. Alla tre innehåller i större eller mindre grad samma slags äldre hållmarkstallskog med höga värden knuten till gammal tallskog. Liksom de större områdena ovan ingår dessa helt eller delvis i kärnområde för barrskogs nätverket.

De områden som har tillkommit i det nya förslaget om naturreservat är följande:

- Ett område i den östra delen med syfte att bevara ett ekologiskt värdefullt skogsområde samt inkluderar en hel båtbygga och en större del av Koloniträdgårdsföreningen Skanskvarn. Se område 4 i bilaga 6. Det tillkommande området utgörs av värdefull äldre hållmarkstallskog och blandlövs-kog. Del av området ingår i kärnområde för barrskogs nätverket. Genom denna utökning förbättras förutsättningarna för att långsiktigt bibehålla den ekologiskt viktiga spridningskorridoren österut, mot Nackareservatet och Tyrestakilen. Dessutom har koloniträdgårdarna en viktig funktion för pollinatörer.



- Ett mindre område med ek och andra lövträd vid stambanan. Det tillkommande området förbättrar de ekologiska förutsättningarna för spridning av ek från Årstaskogen mot väster och vidare mot Södermalm, se område 5 i bilaga 6.
- Ett större område med bland annat äldre hällmarkstallskog med höga naturvärden knutna till gammal tallskog. Del av området ingår i kärnområde för barrskogs nätverket. Området har också höga rekreativa värden med utsikt över vid Årstaliden och Årsta, se område 6 i bilaga 6.
- Mindre justeringar har även gjorts för att bättre anpassa reservatet till befintliga juridiska gränser, såsom fastighetsgränser och egenskapsgränser i detaljplaner.

### Beslutshandling och reservatsföreskrifter

Inom det föreslagna naturreservatet kommer särskilda föreskrifter gälla som reglerar vad man får och inte får göra inom varje område. Utifrån det föreslagna syftet med reservatet har ett förslag till föreskrifter för området tagits fram, se beslutshandling bilaga 3. Föreskrifterna påverkar dels markägare och andra innehavare av särskild rätt (hyresgäster, arrendatorer, upplåtelseinnehavare, m.fl.) och dels allmänheten. Föreskrifterna är av två slag:

- Åtgärder som är förbjudna (återfinns under avsnitt A1-6 i förslag till beslut, dispens kan ges om det finns särskilda skäl)
- Åtgärder som är tillåtna efter tillstånd från kommunen (återfinns under avsnitt A7-12 i förslag till beslut, tillstånd prövas mot syftet med reservatet)

Inom de föreslagna gränserna finns flera verksamheter och anläggningar. Båtklubbar, Årstablicks dansbana, koloniområden, järnvägsbroar, farled av riksintresse samt befintliga ledningar och tunnlar. Föreskrifterna är utformade så att verksamheter och anläggningar ska kunna fortsätta som tidigare och att det inte ska uppstå konflikt mellan verksamheterna, anläggningarna och föreslagna reservatsföreskrifter.

Föreskrifterna är också utformade för att så långt som möjligt inte inskränka allemansrätten eftersom en stor del av syftet är att främja friluftsliv och rekreation. Undantaget från detta är det föreslagna tillträdesförbudet inom delar av Årsta holmar under en del av året. Det ges dock möjlighet att genom att markera stigar och platser passera genom området även under tid på året med tillträdesförbud.

Årstaskogen och Årsta holmar är i detaljplan utlagda som park eller natur vilket innebär att allemansrätten i områdena också är begränsad av stadens trafik- och ordningsföreskrifter. Det innebär att cykling endast är tillåten där så anges särskilt med påbudsskylt.

Vissa mindre förändringar har gjorts i beslutshandlingen med reservatsföreskrifter sedan ett förslag var ute på samråd 2014.

Förtydliganden av innebörden av vissa föreskrifter efter önskemål från samrådet 2014. Ändringar av två föreskrifter har gjorts.

- I reservatsföreskrift A2 har växtarten parkslide lagts till över arter som får bekämpas med kemiska bekämpningsmedel.
- I samma reservatsföreskrift har ett förtydligande gjorts om att det endast är Stockholms stad som får utföra bekämpningen.
- Under *D. Undantag från reservatsföreskrifterna* har meningen *Åtgärder som behöver utföras för västra stambanans funktion och säkerhet är undantagna från naturreservatsföreskrifterna* lagts till för att mot Trafikverket förtydliga att de kan utföra de drift- och underhållsåtgärder som krävs.

Uppdatering av beskrivna styrdokumentet.

- Ett nytt miljöprogram för åren 2016-2019 har beslutats och ett utställningsförslag till en ny översiktsplan har tagits fram sedan ett förslag om naturreservat var på samråd 2014. Dessa beskrivs nu i beslutshandlingen. Samtidigt har beskrivningen av det tidigare miljöprogrammet tagits bort.

Lagt till information som tidigare saknats.

- När reservatets utbredning har ändrats så påverkas fler detaljplaner, dessa nya detaljplaner har lagts till i beslutshandlingen.

## Skötselplan

I ett naturreservatsbeslut ingår en skötselplan, bilaga 4. Den ger en beskrivning av områdets bevarandevärden och anger mål och åtgärdsförslag i linje med reservatets syfte. Skötselplanen förvaltar områdets rekreations-, natur- och kulturvärden i linje med reservatets syfte.

I skötselplanen för Årstaskogen – Årsta holmar finns generella skötselanvisningar för nio olika naturtyper och mer detaljerade anvisningar för olika delområden. Det finns också skötselanvisningar för anordningar för rekreation samt för fornlämningar. Till skötselplanen hör en skötselkarta där de olika delområdena framgår.

Respektive stadsdelsnämnd som ansvarar för skötseln av reservatet i enlighet med föreskrifter och skötselplan.

Skötselplanen har justerats så att den stämmer överens med den nya föreslagna reservatsgränsen. Det betyder att vissa delar har tillkommit, andra har utgått. De tillkommande skötselområden som ligger i östra delen av Årstaskogen har lagts till tidigare skötselplan så att de sköts på rätt sätt utifrån vilken naturtyp de består av. Följande ändringar har gjorts:

- Området vid bryggorna vid Dianelunds båtklubb har lagts till som ett område med anläggningar (A3). Trolleparken hade tidigare beteckningen A3, men har ändrats till A4.
- Även skötselområdet för ädellövskogen längst i väster (Ä1) har utökats något söderut.
- Ett helt nytt skötselområde har lagts till för Sköntorpsberget vid Årstaliden (S7).
- Namnen på koloniområdena har ändrats utifrån koloniträdgårdsföreningarnas önskemål.
- Skötselplanen har också justerats något med hänsyn till naturskyddsföreningens önskemål om beskrivning av naturvärden.

## Ekonomisk kalkyl

Den ekonomiska kalkylen (bilaga 5) beskriver initieringskostnader samt drift- och underhållskostnader som uppkommer till följd av instiftande av det föreslagna reservatet. Kalkylen har sedan samrådet 2014 stämts av med stadsdelsförvaltningen och korrigerats för att bättre stämma överens med dagens priser för de föreslagna åtgärderna.

## Analys och konsekvenser

Eftersom det nya förslaget om reservatsgräns inkluderar områden som tidigare inte har samrått krävs ett nytt samråd med berörda myndigheter och sakägare enligt *förordning (1998:1252) om områdesskydd enligt miljöbalken m.m.* Därtill kommer remissinstanser inom Stockholms stad.

## Ekologiska och rekreativa konsekvenser

Årstaskogen som helhet har en funktion som kärnområde i stadens sammanhängande nätverk av grönområden, det vill säga, är tillräckligt stort och fungerar som livsmiljö för fler olika arter. Samtidigt är det av vikt för artrikedomen att det även finns möjlighet till spridning till och från andra grönområden. Årstaskogen har idag svaga spridningssamband med andra grönområden. För Årstaskogens ekologiska värden innebär de nya gränserna att större hänsyn har tagits till att långsiktigt försöka behålla möjligheten till spridning i främst ost-västlig riktning och delvis i sydlig riktning. De ytor som tillkommer har höga naturvärden och sociala/rekreativa värden. Samtidigt innebär förslaget att ytor med höga naturvärden, och sociala/rekreativa värden tas bort för att pröva ny bostadsbebyggelse.

De ytor som tas bort kan innebära att Årstaskogens ekologiska funktion som kärnområde försvagas. I samband med att bebyggelse prövas behöver staden därför analysera vilken påverkan som kan uppstå på Årstaskogens ekologiska funktion. Staden behöver samtidigt analysera om/på vilket sätt som ekologiska såväl som rekreativa värden som går förlorade kan kompenseras.

## Ekonomiska konsekvenser

Med inrättande av naturreservat följer kostnader för inmätning, utmärkning, information och tillsyn. En kostnadsuppskattning finns redovisad i bilaga 5. Investeringsutgifterna åligger exploateringsnämnden och uppskattas till cirka 1,4 mnkr.

De uppskattade kostnaderna för driften enligt skötselplanen uppgår till ca 1,5 mnkr per år för Årstaskogen och 0,25 mnkr per år för Årsta holmar. Driftkostnaderna åligger Enskede-Årsta-Vantör respektive Södermalm stadsdelsnämnder. Tillsynen åligger miljö- och hälsoskyddsnämnden men kostnaden belastar exploateringsnämndens budget.

Den föreslagna ändringen av reservatets utbredning från föregående förslag bedöms inte påverka ekonomin nämnvärt. Det är dock värt att påpeka att det bostadsprojekt som nyss har startats för områden som inte inkluderas i reservatet kommer att avsätta medel för kompensationsåtgärder. Dessa medel förväntas läggas på såväl ekologiska och rekreativa som kulturhistoriska åtgärder.

## **Fortsatt process och tidplan**

Efter samrådet om det reviderade reservatsförslaget för om naturreservat för Årstaskogen och Årsta holmar kan förslaget komma att bearbetas utifrån inkomna synpunkter. Ett beslut om instiftande av naturreservat ska sedan godkännas i nämnderna och beslutas av kommunfullmäktige.

Beroende på omfattningen av inkommande synpunkter och behovet att revidera förslaget, kan ett beslut om inrättande av reservatet fattas i kommunfullmäktige tidigast tre till sex månader efter samråd tidens slut.

## **Ärendets beredning**

Ärendet har tagits fram gemensamt av exploateringskontoret, miljöförvaltningen och stadsbyggnadskontoret.

## **Förvaltningarnas förslag**

Kontoren har gemensamt tagit fram en samrådsredogörelse från 2014 och arbetat fram ett nytt förslag till naturreservat för Årstaskogen och Årsta holmar. Från det tidigare förslag om naturreservat som samråddes 2014 skiljer sig detta främst till dess utbredning. Kontoren föreslår att exploateringsnämnden, miljö- och hälso-skyddsnämnden och stadsbyggnadsnämnden beslutar om att godkänna samrådsredogörelsen och att skicka ut förslaget till naturreservat för samråd till berörda myndigheter, sakägare och andra berörda remissinstanser.

## **Slut**

## **Bilagor**

1. Samrådsredogörelse
2. Beslutskarta Årstaskogen - Årsta holmar naturreservat
3. Beslutshandling Årstaskogen - Årsta holmar naturreservat
4. Skötselplan
5. Ekonomisk kalkyl
6. Förändring av reservatsgräns

