

18 Karlavagnen

Förskolan Karlavagnen

Elevantal: 60 st

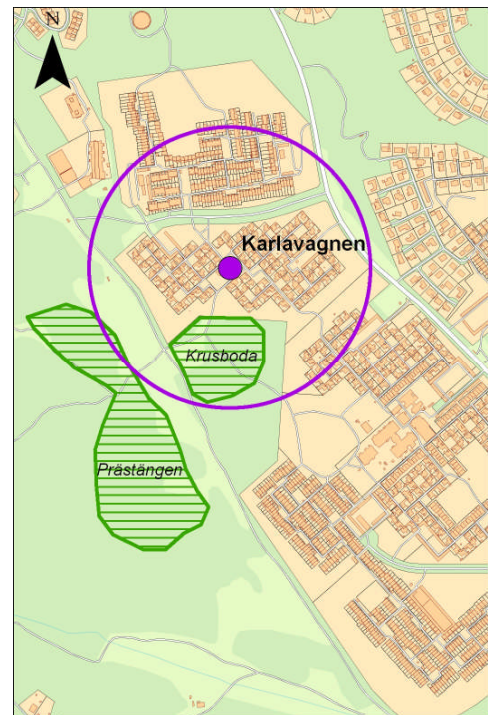
Närnaturområden: 2 st

Avstånd från enhet till naturområde:

1. Prästängen 280 m
2. Krusboda 110 m

Naturtyper:

1. Öppen mark
2. Blandskog



Prästängen 2010-10-06

19 Kardemumman

Förskolan Kardemumman

Elevantal: 66 st

Närnaturområden: 6 st

Avstånd från enhet till naturområde:

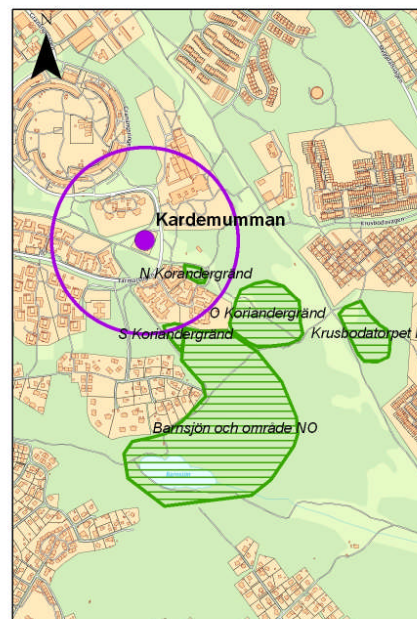
1. N Koriandergränd 150 m
2. S Koriandergränd 280 m
3. O Koriandergränd 350 m
4. Barnsjön och område NO 310 m
5. Krusbodatorpet 2 700 m

Övriga valda områden:

Söder om Örtstigen 700 m

Naturtyper:

1. Barrskog
2. Blandskog
3. Barrskog
4. Blandskog
5. Blandskog



Lättillgängligt från Örtstigen in i liten skogsdunge vid farmargården. Hit går Kardemummans förskoleklasser.2010-05-24

20 Kattfoten

Förskolan Kattfoten

Elevantal: 77 st

Närnaturområden: 5 st

Avstånd från enhet till naturområde:

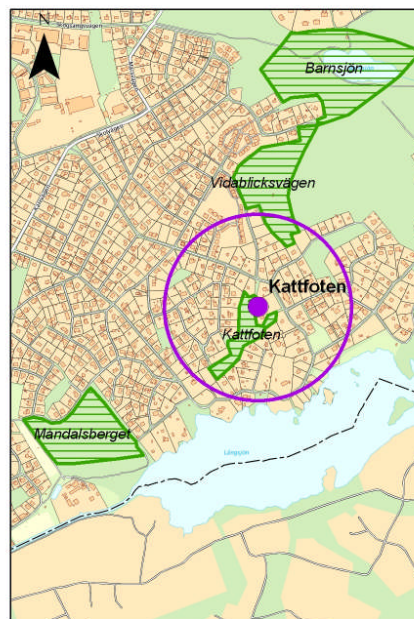
1. Kattfoten 20 m
2. Måndalsberget 580 m
3. Vidablicksvägen 220 m
4. Barnsjön 620 m

Övriga valda områden:

Alby 2360 m

Naturtyper:

1. Barrskog
2. Barrskog
3. Barrskog
4. Barrskog/Vattenmiljö



Natur bakom knuten på Kattfoten. Grind finns i staketet i mot skogsområdet. 2010-06-10

21 Klinten

Förskolan Klinten

Elevantal: 24 st

Närnaturområden: 2 st

Avstånd från enhet till naturområde:

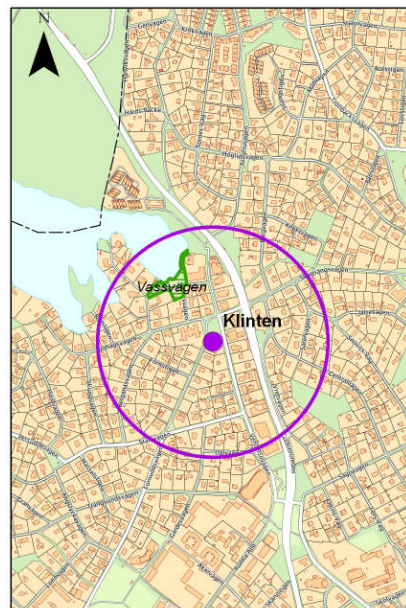
1. Vassvägen 140m

Övriga valda områden:

Barnsjön väster 1860 m

Naturtyper:

1. Vattenmiljö



Stig mot vattnet vid vassvägen 2010-10-07

22 Krusboda skola

Krusboda skola

Elevantal: 351 st

Närnaturområden: st

Avstånd från enhet till naturområde:

1. Wättinge gårdsväg
2. Krusboda höger
3. Krusboda
4. Wättinge gårdsväg liten

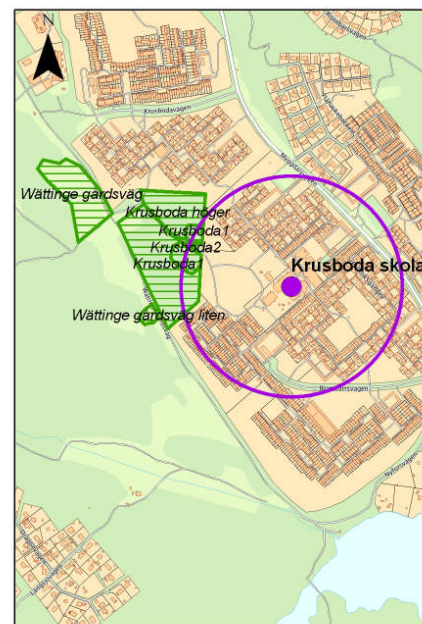
Övriga valda områden:

Naturtyper:

1. Öppen mark
2. Mosaikmark
3. Mosaikmark
4. Öppen mark

Övrigt:

MA och NO undervisas i ute i naturen.



Skolklass leker i gläntan vid gångvägen mot Krusboda skola.2010-05-18

23 Kryddan

Förskolan Kryddan

Elevantal: 11 st

Närnaturområden: 3st

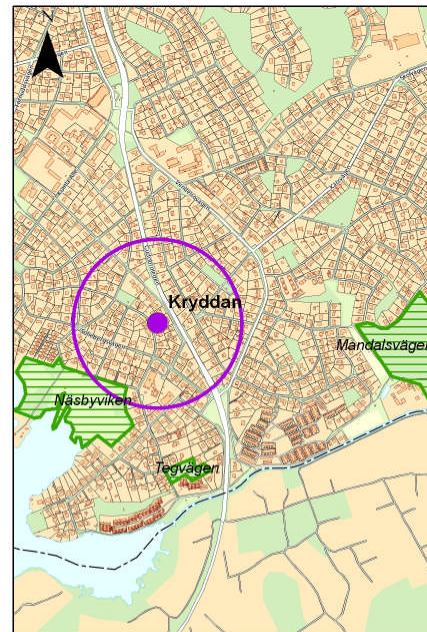
Avstånd från enhet till naturområde:

1. Näsbyviken 250 m
2. Tegvägen 490 m
3. Måndalsvägen 710 m

Övriga valda områden:

Naturtyper:

1. Vattenmiljö
2. Barrskog
3. Barrskog



Måndalsberget 2010-10-06

24 Kumla skola

Kumla skola

Elevantal: 817 st

Närnaturområden: 5 st

Avstånd från enhet till naturområde:

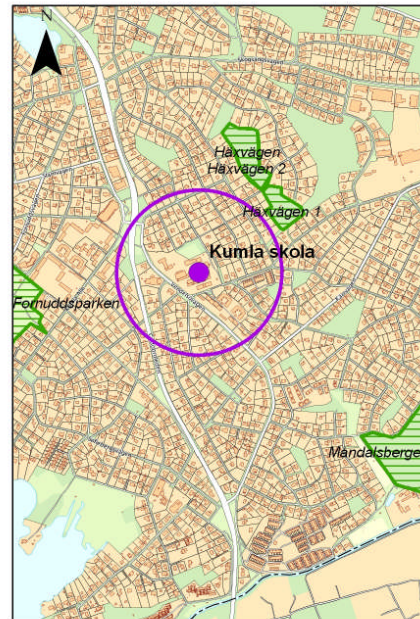
1. Häxvägen 1 330 m
2. Häxvägen 2 380 m
3. Fornuddsparken 570 m
4. Måndalsberget 830 m

Övriga valda områden:

Barnsjön 1340 m

Naturtyper:

1. Blandskog
2. Blandskog
3. Parkmark
4. Barrskog



Kuperat skogsparti vid Häxvägen. Hit går Kumla skola med sina skolklasser. 2010-05-19

25 Kunskapsskolan

Kunskapsskolan

Elevantal: 657 st

Närnaturområden: 2 st

Avstånd från enhet till naturområde:

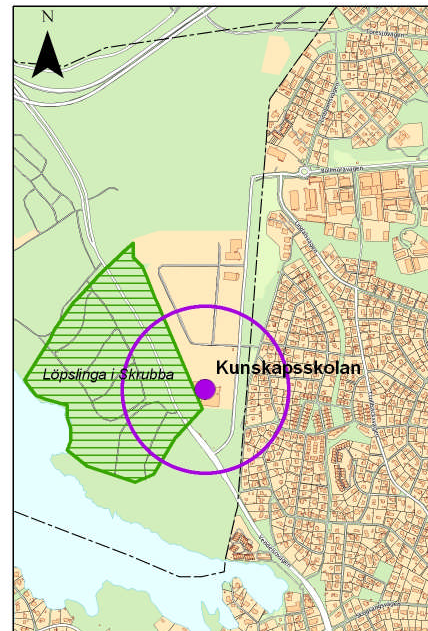
1. Löpslinga i skrubba 40 m

Övriga valda områden:

Alby 3570 m

Naturtyper:

1. Blandskog



26 Kyrkans förskola Centrum

Kyrkans förskola Centrum

Elevantal: 15 st

Närnaturområden: 1 st

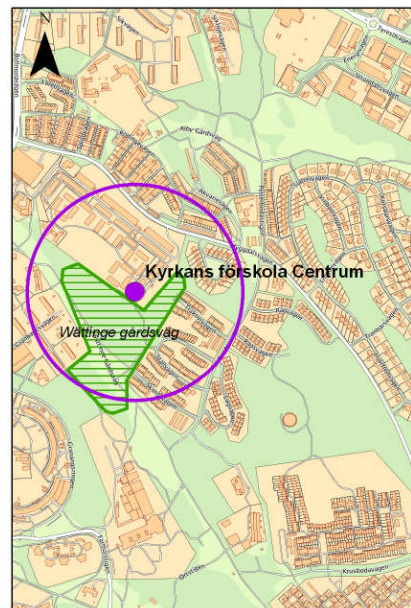
Avstånd från enhet till naturområde:

1. Wättinge gårdsväg 30 m

Övriga valda områden:

Naturtyper:

1. Öppenmark



Öppen mark nedanför Bollmoradalens kyrka 2010-10-06

27 Kyrkans förskola Trollbäcken

Kyrkans förskola Trollbäcken

Elevantal: 29 st

Närnaturområden: 1 st

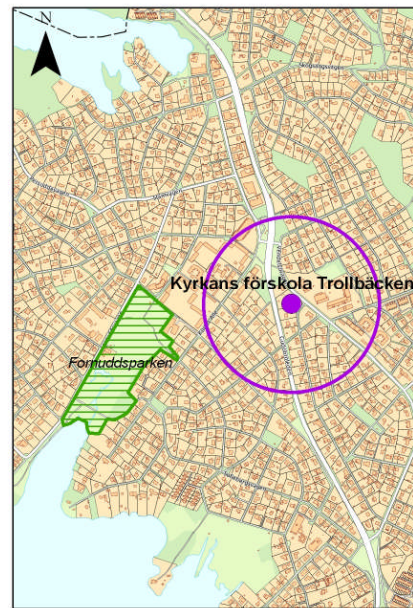
Avstånd från enhet till naturområde:

1. Fornuddsparken 410 m

Övriga valda områden:

Naturtyper:

1. Parkmark



Fornuddsparken 2010-10-06

28 Kyrkans förskola Östra

Kyrkans förskola Östra

Elevantal: 17 st

Närnaturområden: 1 st

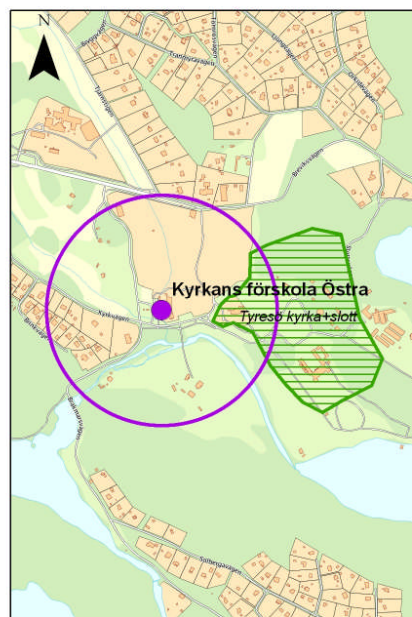
Avstånd från enhet till naturområde:

1. Tyresö kyrka + slottet 140 m

Övriga valda områden:

Naturtyper:

1. Parkmark



Tyresö slottspark är ett populärt utflyktsmål. De stora välvärdade ytorna är perfekt för barn med spring i benen.2010-05-26

29 Loket

Förskolan Loket

Elevantal: 61 st

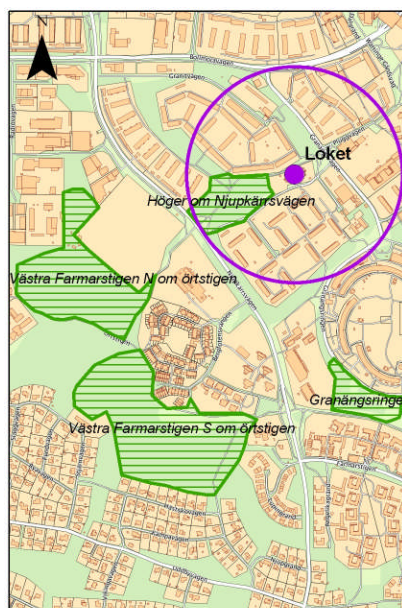
Närnaturområden: 5 st

Avstånd från enhet till naturområde:

1. Höger om Njupkärrsvägen 80 m
2. Västra Farmarstigen N Örtstigen 480 m
3. Västra Farmarstigen S Örtstigen 650 m
4. Granängsringen 520

Övriga valda områden:

Wättinge gårdsväg 1060 m



Naturtyper:

1. Skog/Öppen mark
2. Barrskog
3. Skog/Öppen mark
4. Skog/Öppen mark

Övrigt:

Det är inte bara skolorna som har utomhuspedagogik, Loket har också matematik, språkutveckling, motoriska övningar, naturvetenskap, skapande verksamhet m.m.



Skogsområdet vid Örtstigen, Västra Farmarstigen är fullt av olika stigar att upptäcka! 2010-06-10

30 Montessoriskolan Vintergatan

Skolan Vintergatan
Elevantal: 80 st
Närnaturområden: 4 st

Avstånd från enhet till naturområde:

1. Storkällan Nacka 190 m
2. NV Bollmoravallen 120 m

Övriga valda områden:

Strålsjön 2250 m

Naturtyper:

1. Blandskog
2. Parkmark

Övrigt:

Undervisar biologi, historia, geografi, fysik, kemi, bild, idrott, teknik och matematik i sin närnatur.



Grönyta vid Tyresövägen, Bollmoravallen.2010-06-10

31 Naturskolan

Naturskolan

Elevantal:

Närnaturområden: 1 st

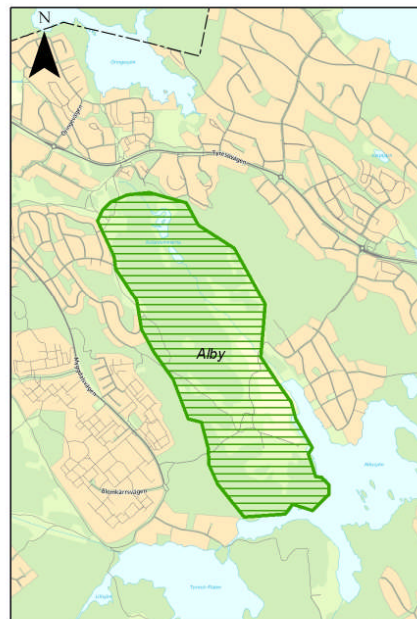
Avstånd från enhet till naturområde:

1. Alby

Övriga valda områden:

Naturtyper:

1. Skog/Öppen mark



Naturskolan tar fikapaus vid Kolardammen.2010-05-25

32 Njupkärrs förskola

Njupkärrs förskola

Elevantal: 46 st

Närnaturområden: 4 st

Avstånd från enhet till naturområde:

1. V Njupkärrs skola 70 m
2. Granängsringen 160 m
3. N Hästskovägen 410 m
4. S Örtstigen 340 m

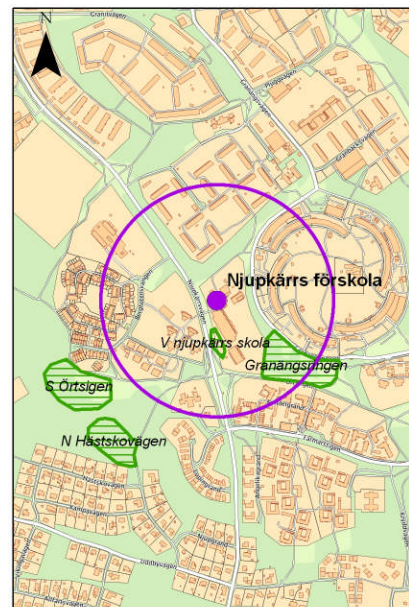
Övriga valda områden:

Naturtyper:

1. Öppen mark
2. Skog/Öppen mark
3. Barrskog
4. Skog/Öppen mark

Övrigt:

I kärret i N Hästskovägen finns ödlor och grodor som används för undervisning i NO ämnen.



En dunge lövträd står i kärret i N Hästskovägen, Västra Farnarstigen.
2010-06-10

33 Njupkärrs skola

Njupkärrs skola
Elevantal: 273 st
Närnaturområden: 4 st

Avstånd från enhet till naturområde:

1. V Njupkärrs skola 20 m
2. Granängsringen 110 m
3. N Hästskovägen 370 m
4. S Örtstigen 330 m

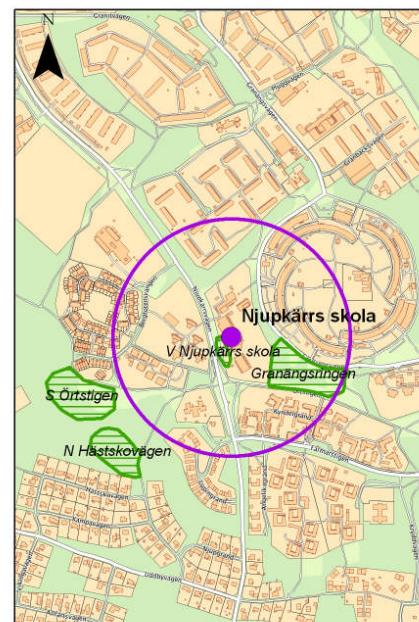
Övriga valda områden:

Naturtyper:

1. Öppen mark
2. Skog/Öppen mark
3. Barrskog
4. Skog/Öppen mark

Övrigt:

Vid skolans paviljong finns ett ”uteklassrum” samt ett på gräsytan V Njupkärrs skola. I dessa undervisas nästan alla ämnen.



”Pulkabacken” vid Granängsringen ligger inom 300 m från Njupkärrs skola. 2010-05-18

34 Paletten

Förskolan Paletten

Elevantal: 67 st

Närnaturområden: 3 st


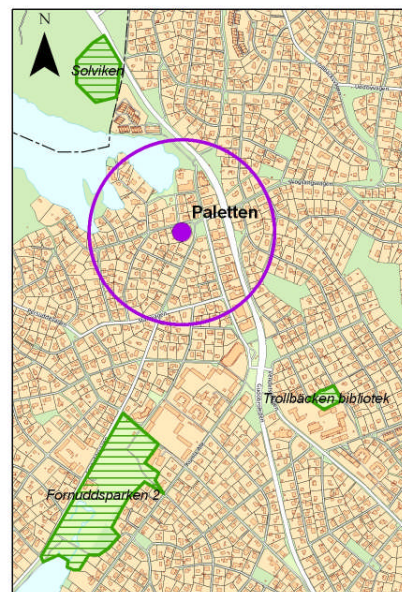
Avstånd från enhet till naturområde:

1. Solviken 490 m
2. Trollbäckens bibliotek 680 m
3. Fornuddsparken 2 620 m

Övriga valda områden:

Naturtyper:

1. Barrskog
2. ?
3. Mosaikmark



Även små naturområden funkar bra för lek, som det här lilla området vid Trollbäckens bibliotek. 2010-10-06

35 Pusslet

Förskolan Pusslet

Elevantal: 53 st

Närnaturområden: 2 st

Avstånd från enhet till naturområde:

1. Vattentornet 90 m

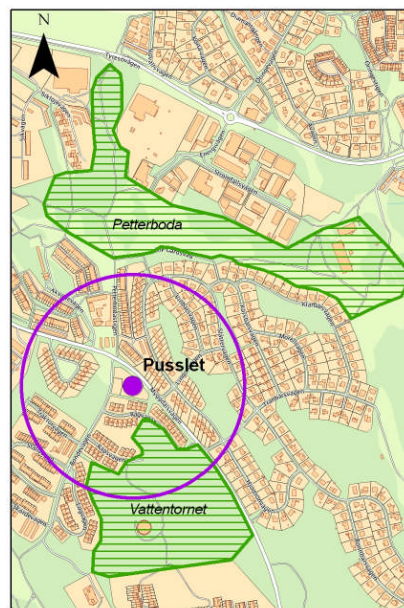
2. Petterboda 350 m

Övriga valda områden:

Naturtyper:

1. Barrskog

2. Mosaikmark



Stig från vattentornet. Skogsområdet kring vattentornet ligger inom 300 m från Pusslet.2010-06-02

36 Pärlröksgången

Förskolan Pärlröksgången

Elevantal: 16 st

Närnaturområden: 3 st

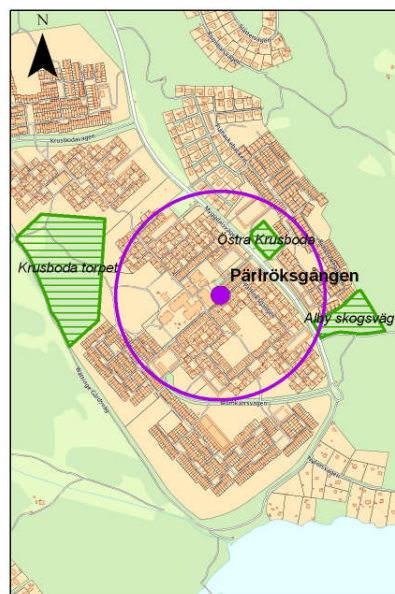
Avstånd från enhet till naturområde:

1. Östra Krusboda 170 m
2. Krusbodatorpet 340 m
3. Alby skogsväg 280 m

Övriga valda områden:

Naturtyper:

1. Parkmark
2. Blandskog
3. Blandskog



Lek på gång i naturområdet vid Krusbodatorpet. 2010-05-18

37 Ringens förskola

Ringens förskola

Elevantal: 67 st

Närnaturområden: 2 st

Avstånd från enhet till naturområde:

1. Granängsringen 140 m
2. Wättinge gårdsväg 420 m

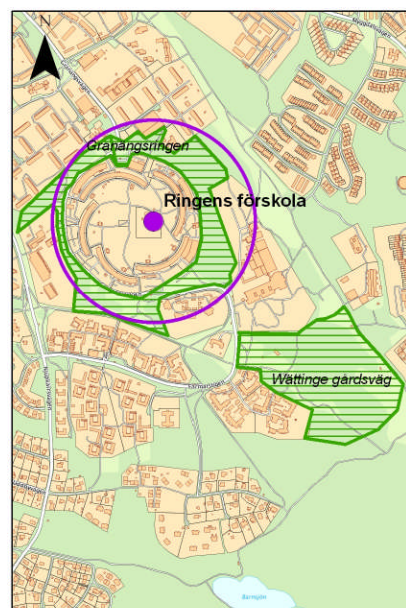
Övriga valda områden:

Naturtyper:

1. Skog/Öppenmark
2. Öppenmark

Övrigt:

Ringens förskola använder inte en del närnatur för att det finns mycket hundbajs och skräp.



”Pulkabacken” och andra grönområden kring Granängsringen är välbesökta av Ringens förskola. 2010-05-18.

38 Rotviks förskola

Rotviks förskola

Elevantal: 57 st

Närnaturområden: 5 st

Avstånd från enhet till naturområde:

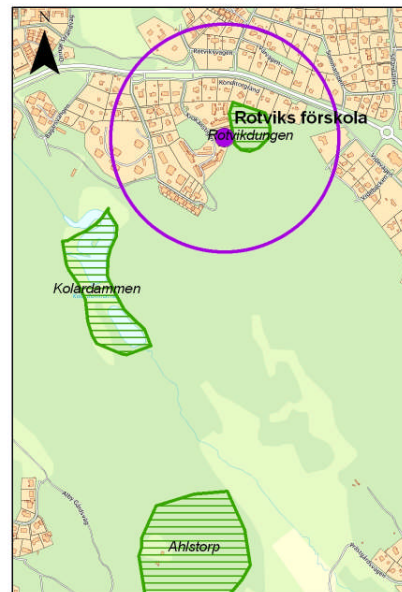
1. Rotviksdungen 20 m
2. Kolardammen 360 m
3. Ahlstop 930 m

Övriga valda områden:

- Alby vriluftsgård 1510 m
- Tyresö slottspark 2320 m

Naturtyper:

1. Barrskog
2. Vattenmiljö
3. Öppenmark



Rotviks förskola besöker kontinuerligt Ahlstop för lek- och undervisning.2010-05-19.

39 Sagan

Förskolan Sagan

Elevantal: 55 st

Närnaturområden: 4 st

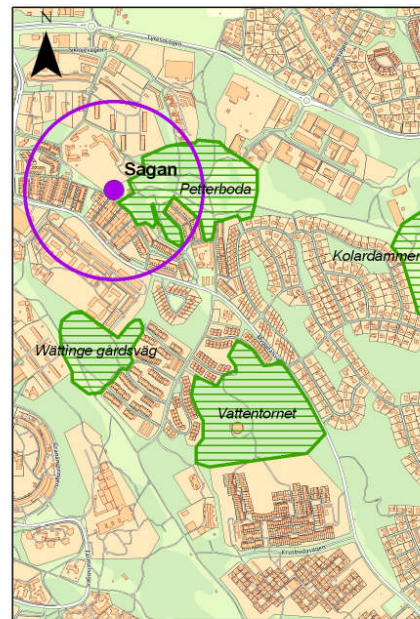
Avstånd från enhet till naturområde:

1. Petterboda 40 m
2. Kolardammen 950 m
3. Wättinge gårdsväg 420 m
4. Vattentornet 660 m

Övriga valda områden:

Naturtyper:

1. Mosaikmark
2. Vattenmiljö
3. Öppenmark
4. Barrskog



Nya möten med flora och fauna är något barnen på Sagan får erfara i Petterbodas grönområden. 2010-06-04.

40 Skrindan

Förskolan Skrindan

Elevantal: 57 st

Närnaturområden: 2 st

Avstånd från enhet till naturområde:

1. Örtstigen 550 m

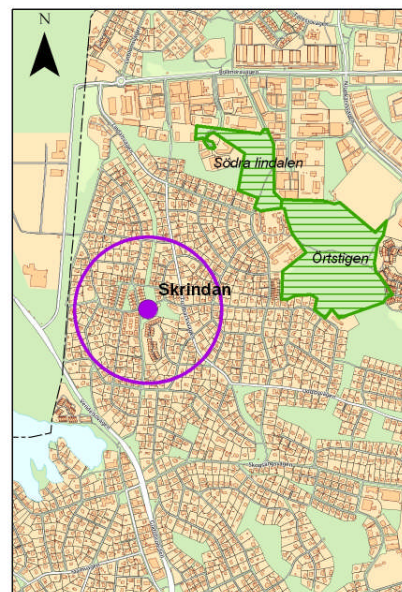
2. Södra Lindalen 600 m

Övriga valda områden:

Naturtyper:

1. Barrskog

2. Barrskog



”Mullestenen” är lätt att hitta vid Örtstigen, Västra farmarstigen. 2010-05-20.

41 Slottsvillan

Förskolan Slottsvillan

Elevantal: 53 st

Närnaturområden: 5 st

Avstånd från enhet till naturområde:

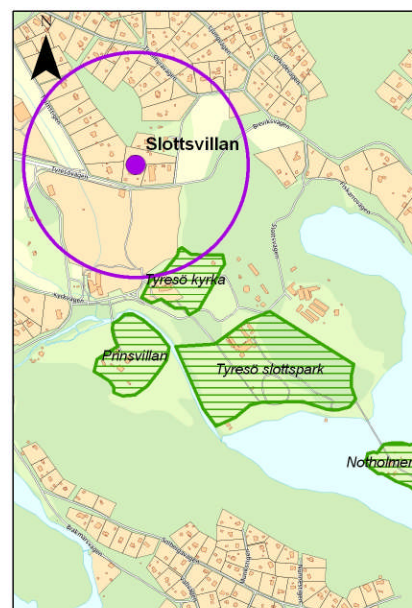
1. Prinsvillan X m
2. Tyresö kyrka 250 m
3. Tyresö slottspark 500 m
4. Notholmen 990 m

Övriga valda områden:

Alby samt Uddby gård 1660 m

Naturtyper:

1. Öppen mark
2. Parkmark
3. Öppen mark
4. Mosaikmark



Slottsvillan besöker slottsparken och Notholmen för lek och undervisning.2010-05-26.

42 Sofiebergs förskola

Sofiebergs förskola

Elevantal: 60 st

Närnaturområden: 4 st

Avstånd från enhet till naturområde:

1. Fornuddsparken 780 m
2. Kumlabadet 790 m
3. Näsbyviken 150 m
4. Måndalsberget 720 m

Övriga valda områden:

Naturtyper:

1. Parkmark
2. Vattenmark
3. Vattenmiljö
4. Barrskog



Kumlabadet 2010-10-06

43 Sofiebergsskolan

Sofiebergsskolan

Elevantal: 160 st

Närnaturområden: 4 st

Avstånd från enhet till naturområde:

1. Kumlabadet 710 m
2. Gudövikens strandpromenad 430 m
3. Näsbyviken 90 m
4. Gudöterassen 400 m
5. Fornuddsparken 690 m

Övriga valda områden:

Måndalsberget

Naturtyper:

1. Vattenmiljö
2. Vattenmiljö
3. Vattenmiljö
4. Barrskog
5. Parkmark



Gudö å vid Gudövikens strandpromenad 2010-10-06

44 Solskenet

Förskolan Solskenet

Elevantal: 12 st

Närnaturområden: 3 st

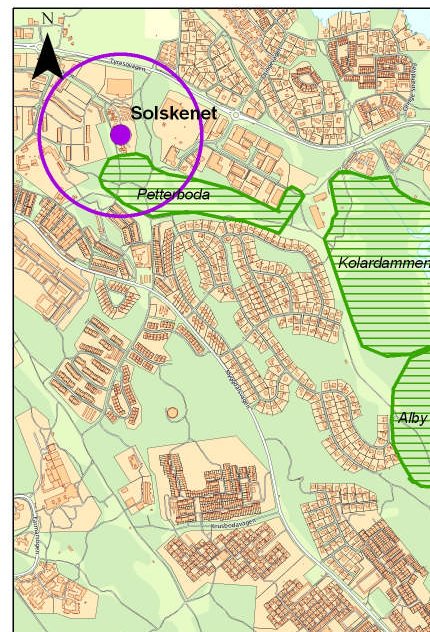
Avstånd från enhet till naturområde:

1. Petterboda 74 m
2. Kolardammen 794 m
3. Alby 1353 m

Övriga valda områden:

Naturtyper:

1. Mosaikmark
2. Vattenmiljö
3. Skog/Öppen mark



”Grodammen” vid Alby Gårdsväg, Petterboda, ett intressant och lärorikt klassrum vartid när grodynglen kläcks 2010-06-04.

45 Speldosan

Förskolan Speldosan

Elevantal: 70 st

Närnaturområden: 2 st

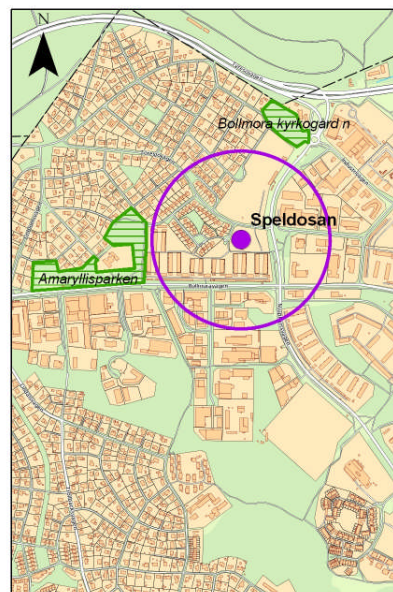
Avstånd från enhet till naturområde:

1. Amaryllisparken 320 m
2. Bollmora kyrkogård N 370 m

Övriga valda områden:

Naturtyper:

1. Mosaikmark
2. Parkmark



Stig till Amaryllisparken. 2010-06-10

46 Stenkulan

Förskolan Stenkulan

Elevantal: 67 st

Närnaturområden: 5 st

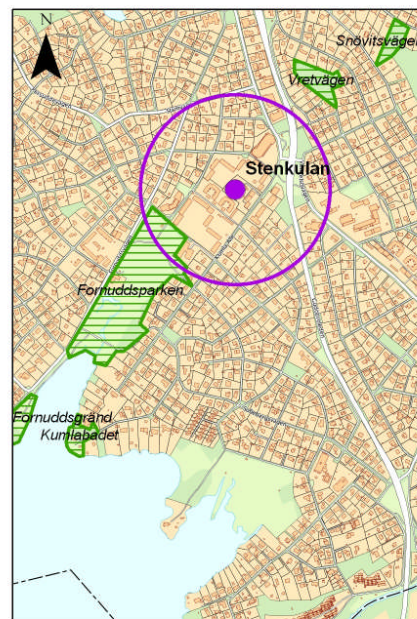
Avstånd från enhet till naturområde:

1. Fornuddsparken 220 m
2. Kumlabadet 860 m
3. Fornuddsgränd 910 m
4. Snövitsvägen 596 m
5. Vretvägen 400 m

Övriga valda områden:

Naturtyper:

1. Parkmark
2. Vattenmiljö
3. Mosaikmark
4. ?
5. ?



Fotbollsmål och vattenmiljö vid Fornuddsgränd 2010-05-21

47 Stimmets skola

Stimmets skola

Elevantal: 266 st

Närnaturområden: 9 st

Avstånd från enhet till naturområde:

1. Petterboda gårdsväg 170 m
2. Petterbodastigen 350 m
3. Bollmoradalen 480 m
4. V Stimmets skola 100 m

Övriga valda områden:

Wättinge gårdsväg 1750 m

Alby 2 1200 m

Området runt Tyresö Flaten 2740 m

Banstigen-Prästängen 1770 m

Rävnäset, Albysjön 3180 m

Naturtyper:

1. Blandskog
2. Barrskog
3. Parkmark
4. Barrskog

Övrigt:

Undervisning av idrott, NO, SO, bild, svenska och matematik utomhus.



En "extra" cykelväg skapad vid Petterboda Gårdsväg. 2010-06-04

48 Stjärnan

Förskolan Stjärnan

Elevantal: 94 st

Närnaturområden: 4 st

Avstånd från enhet till naturområde:


1. Området kring Fatburen 20 m
2. Alby friluftsgård 900 m
3. Prästgårdsvägen höger 50 m

Övriga valda områden:

Tyresö slottspark 1170

Naturtyper:

1. Skog/Öppen mark
2. Skog Öppen mark (?)
3. Barrskog



Entré till skogen inom 300m från Stjärnan.
Prästgårdsv vänster (från Strand).

49 Strandpärlan

Förskolan Strandpärlan

Elevantal: 59 st

Närnaturområden: 4 st

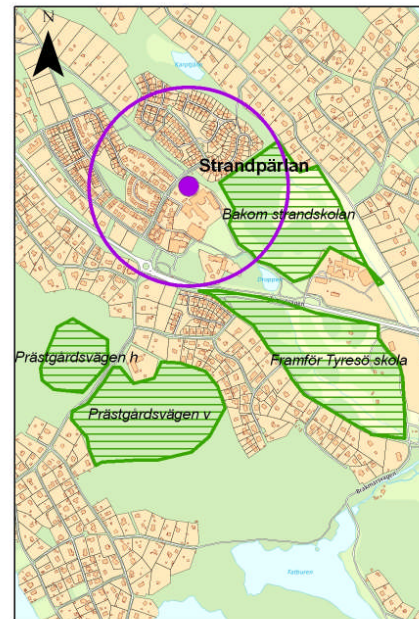
Avstånd från enhet till naturområde:

1. Prästgårdsvägen V 530 m
2. Prästgårdsv H 520 m
3. Bakom Strandskolan 100 m
4. Framför Tyresö skola 320 m

Övriga valda områden:

Naturtyper:

1. Blandskog
2. Blandskog
3. Mosaikmark
4. Mosaikmark



Området bakom Strandpärlan inom 300 m. 100528

50 Strandskolan

Strandskolan

Elevantal: 571 st

Närnaturområden: 8 st

Avstånd från enhet till naturområde:

1. Karptjärn 340 m
2. Kyrkvägstriangeln 400 m
3. Prästgårdsvägen Södra 560 m
4. Prästgårdsvägen Norra 500 m
5. Droppen 260 m
6. Backar vid strandskolan 70 m
7. Norr Fatburen 780 m
8. Stjärnstigen 430 m

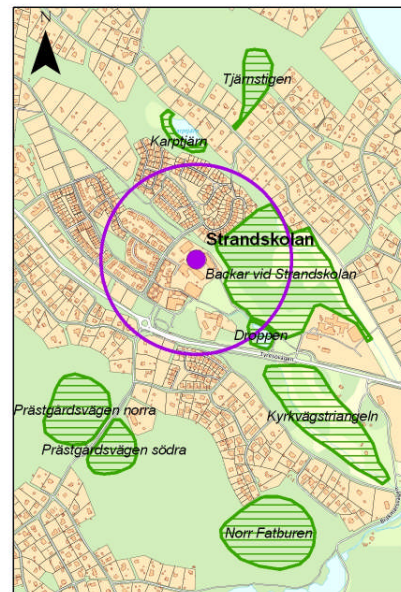
Övriga valda områden:

Naturtyper:

1. Vattenmiljö
2. Skog/Öppen mark
3. Barrskog
4. Barrskog
5. Vattenmiljö
6. Blandskog
7. Barrskog
8. Barrskog

Övrigt:

Utomhuspedagogik finns för de flesta ämnen på Strandskolan.



Karptjärn 2010-05-28

51 Teddybjörnen

Förskolan Teddybjörnen

Elevantal: 58 m

Närnaturområden: 1 st

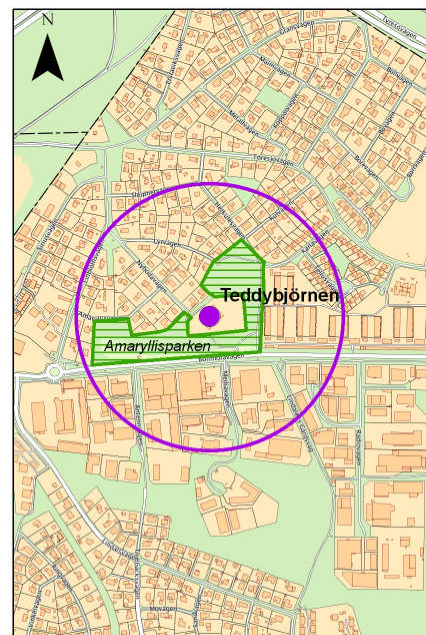
Avstånd från enhet till naturområde:

1. Amaryllisparken 40 m

Övriga valda områden: -

Naturtyper:

1. Mosaikmark



Teddybjörnen nyttjar nästan all den närnatur som finns inom 300 m.2010-06-10

52 Trollebo

Förskolan Trollebo

Elevantal: 35 st

Närnaturområden: 5 st

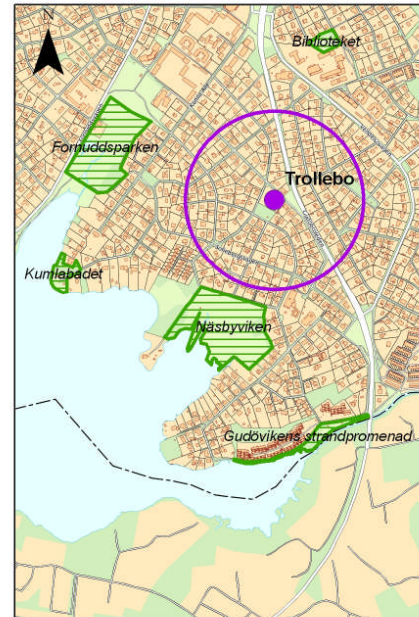
Avstånd från enhet till naturområde:

1. Biblioteket 520 m
2. Kumlabadet 690 m
3. Fornuddsparken 490 m
4. Näsbyviken 350 m
5. Gudövikens strandpromenad 770 m

Övriga valda områden:

Naturtyper:

1. Öppen mark ?
2. Vattenmiljö
3. Parkmark
4. Vattenmiljö
5. Vattenmiljö



Fornuddsparken 2010-10-06

53 Trollsländan

Förskolan Trollsländan

Elevantal: 81 st

Närnaturområden: 4 st

Avstånd från enhet till naturområde:

1. Vårloksvägen 560 m
2. Banstigen N 310 m
3. Banstigen S 370 m
4. Häxvägen 310 m

Övriga valda områden:

Naturtyper:

1. Lövskog
2. Barrskog
3. Barrskog
4. Barrskog



Området kring Barnsjön 2010-05-18

54 Tyresö skola

Tyresö skola

Elevantal: 669 st (4 avdelningar)

Närnaturområden: 4 st

Avstånd från enhet till naturområde:

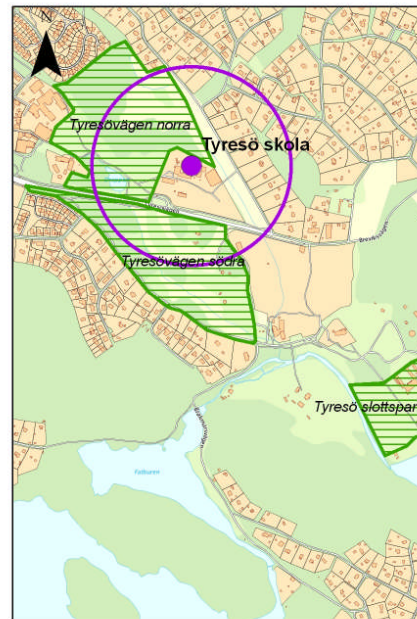
1. Tyresövägen södra 150 m
2. Tyresövägen norra 30 m
3. Tyresö slottspark 820 m

Övriga valda områden:

Alby 1290 m

Naturtyper:

1. Skog/Öppenmark
2. Skog/Öppenmark
3. Parkmark



Bakom Tyresö skola finns natur inpå knuten. 2010-05-28

55 Tärningen

Förskolan Tärningen

Elevantal: 53 st

Närnaturområden: 8 st

Avstånd från enhet till naturområde:

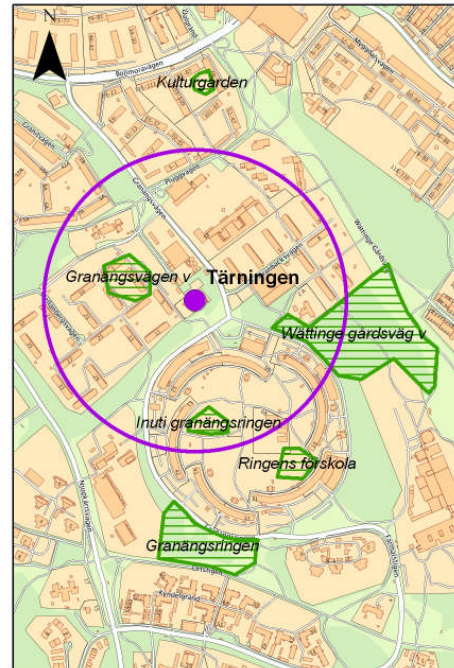
1. Wättinge gårdsväg V 160 m
2. Granängsringen 400 m
3. Kulturgården 410 m
4. Inuti Granängsringen 210 m
5. Ringens förskola 340 m
6. Granängsvägen v 90 m

Övriga valda områden:

- Alby samt Uddby gård 2320 m
Tyresö slottspark 425 m

Naturtyper:

1. Öppen mark
2. Skog/Öppen mark
3. Skog/Öppen mark
4. ?
5. ?
6. Parkmark



Stig vid Granängsringens "pulkabacke" 2010-05-18

56 Öppna förskolan

Öppna förskolan

Elevantal:

Närnaturområden: 10 st

Avstånd från enhet till naturområde:

Övriga valda områden:

Alby samt Uddby gård 2650 m

Fornuddsparken 3370 m

Ahlstorp 2240 m

Sandholmarna 11370 m

Kolardammarna 1760 m

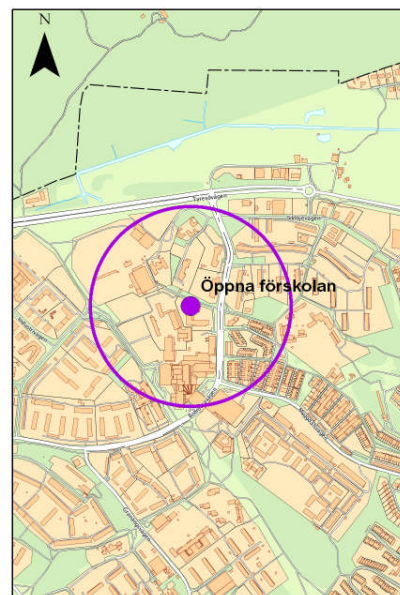
Långsjön-Tyresän 3130

Barnsjöns badplats 2300 m

Tyresö Flaten-Lillsjön 2890

Trinntorpsbadet 7420 m

Öringebadet 1630 m



57 Öringestugan

Öringestugan

Elevantal: 55 st

Närnaturområden: 3 st

Avstånd från enhet till naturområde:

1. Kolardammen 550 m
2. Fårdala stall 440 m
3. Videbacken 660 m

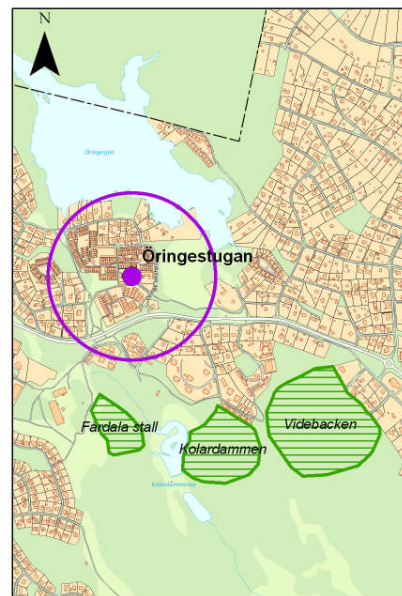
Övriga valda områden:

Naturtyper:

1. Vattenmiljö
2. Mosaikmark
3. Blandskog (finns detta val? Barrskog plus ek)

Övrigt:

Dessa tre närnaturområden används för undervisning i matematik, svenska, gymnastik och NO



Kolardammen 2010-05-25

