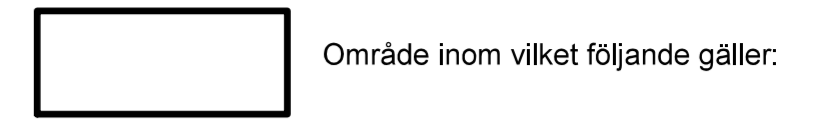


**Tillägg till
PLANBESTÄMMELSER**

Följande ändringar kompletterar inom angivet område gällande detalplaner.



Markreservat för allmännyttigt ändamål på kvartersmark

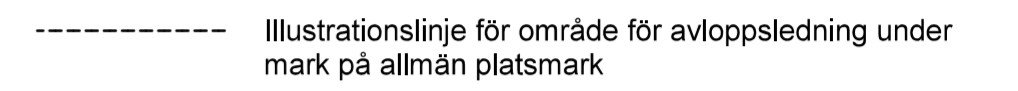
Marken ska vara tillgänglig för allmännyttig underjordisk avloppsledning mellan nivåerna -28 meter och -54 meter i förhållande till nollplanet (höjdsystem RH2000). Inom detta område får inga intrång från annan verksamhet ske.

Schaktsjupsbestämmelse i befintlig detalplan 1997-00827 får underskridas av markreservat för allmännyttigt ändamål inom angivna nivåer.

Administrativa bestämmelser

Genomförandetiden är 5 år efter det att planen vunnit laga kraft

ILLUSTRATIONER

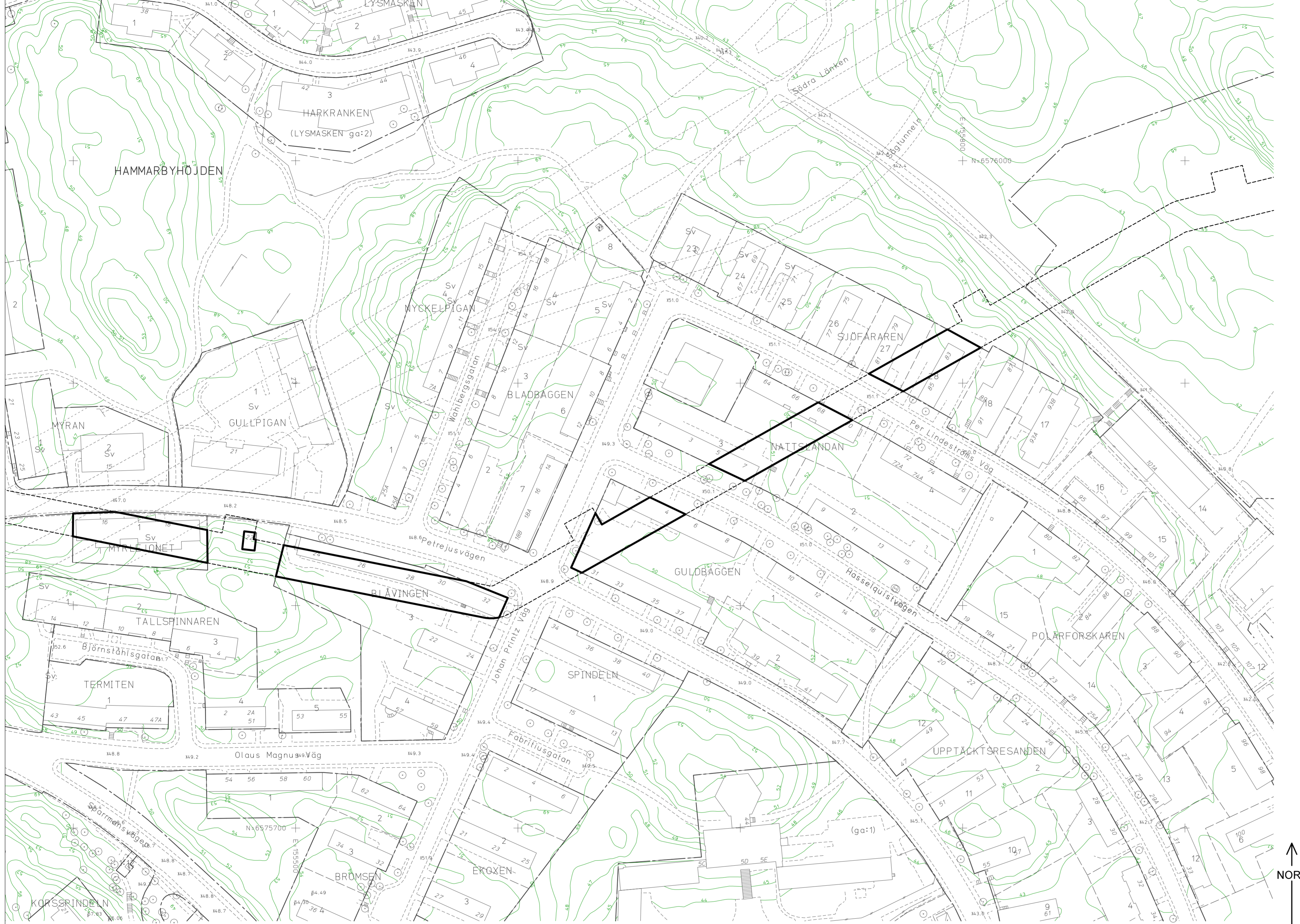


UPPLYSNINGAR

Planen består av:
- plankarta med bestämmelser

Till planen hör:
- planbeskrivning

Planen är upprättad enligt plan- och bygglagen (PBL 2010:900) med tillämpning av utökad förfarande.

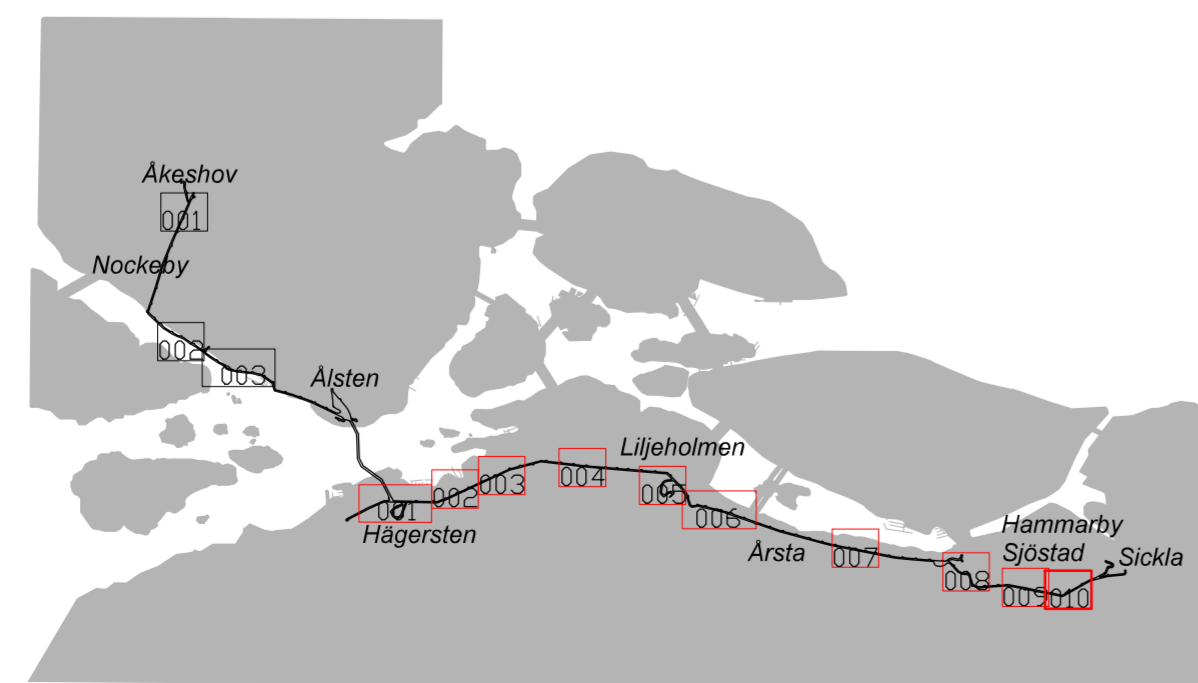


0 50m
Skala 1:1000, utskriftsformat A1

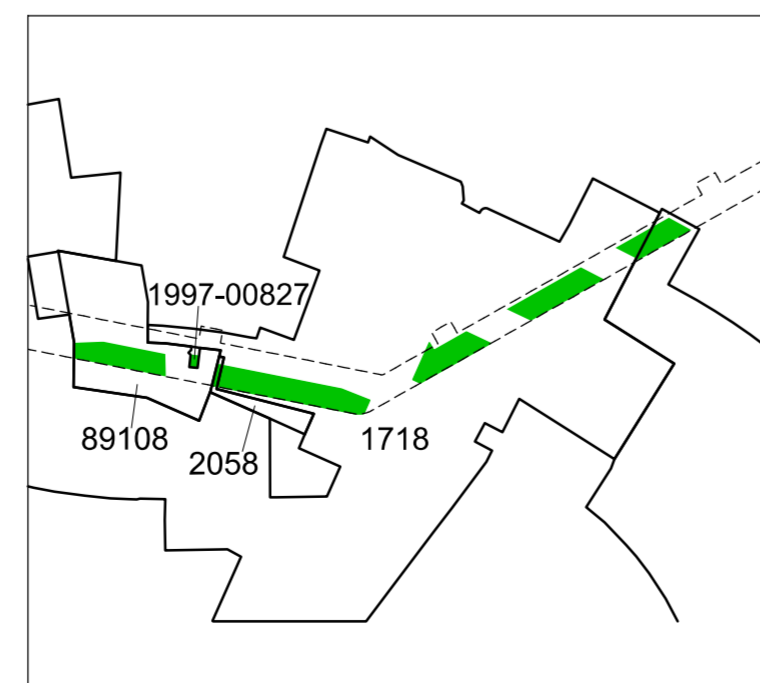
UTDRAG UR BASKARTA

- Kvarter enligt detaljplan, Allmän plats-gräns
- - - - - Fastighetsgräns (Kvartersstråkgräns, Traktgräns, Fastighetsområdesgräns)
- 2, 1:2 Fastighetsbeteckning
- ga:1 allt (ga:1) Gemensamhetsanläggning
- Servitutsområde
- Byggnad
- Väg / gångbanekant
- Staket
- Mur
- Stödmur
- Träd
- Nivåkurvor
- Markhöjd
- Transformatorbyggnad

Koordinatsystem: Sweref 99 18 00 i plan och RH2000 i höjd
Upprättad av Stadsbyggnadsavdelningen



Bladindelning



Angivna detaljplaner som berörs av ADp Eolshäll till Sickla, del 10. Ändring under mark görs inom de grönmärkade områdena. Ändring görs endast på kvartersmark.

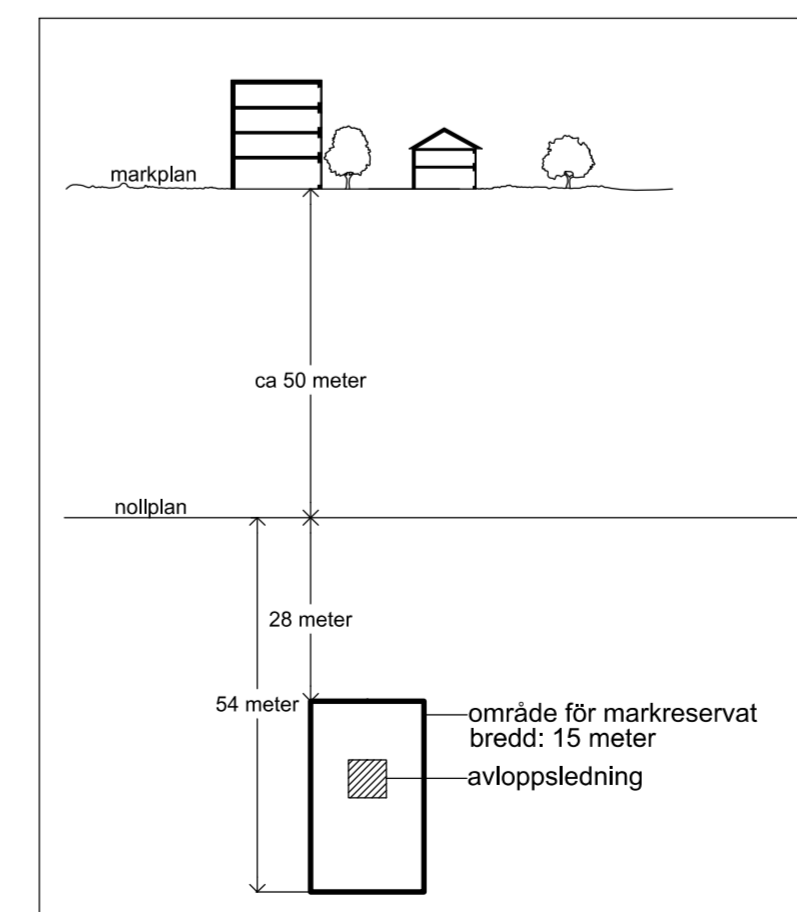


Illustration - Typsektion längs sträckan, del 10.

Ändring av 41 detaljplaner
**Avloppsledning från
Eolshäll till Sickla**
i Stockholm

Stockholms stadsbyggnadskontor
Planavdelningen
2017-06-21
Reviderad 2017-10-09

Anna Lina Axelsson planchef
Emma Engleson stadsplanerare

Godkänd av SBN
Antagen av
Laga kraft

ÄDp 2015-19085-54 (del 10)