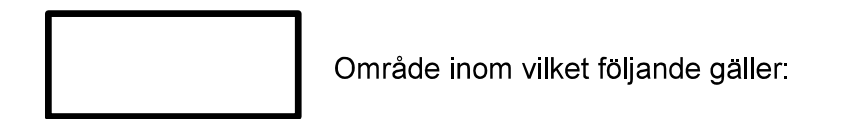


**Tillägg till
PLANBESTÄMMELSER**

Följande ändringar kompletterar inom angivet område gällande detalplaner.



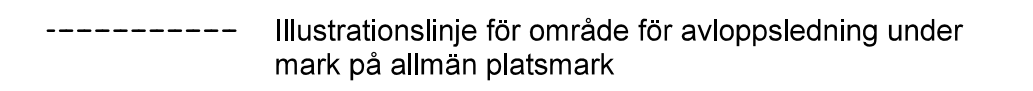
Markreservat för allmännyttigt ändamål på kvartersmark

Marken ska vara tillgänglig för allmännyttig underjordisk avloppsledning mellan nivåerna -27 meter och -53 meter i förhållande till nollplanet (höjdsystem RH2000). Inom detta område får inga intrång från annan verksamhet ske.

Administrativa bestämmelser

Genomförandetiden är 5 år efter det att planen vunnit laga kraft

ILLUSTRATIONER



UPPLYSNINGAR

Planen består av:

- plankarta med bestämmelser

Till planen hör:

- planbeskrivning

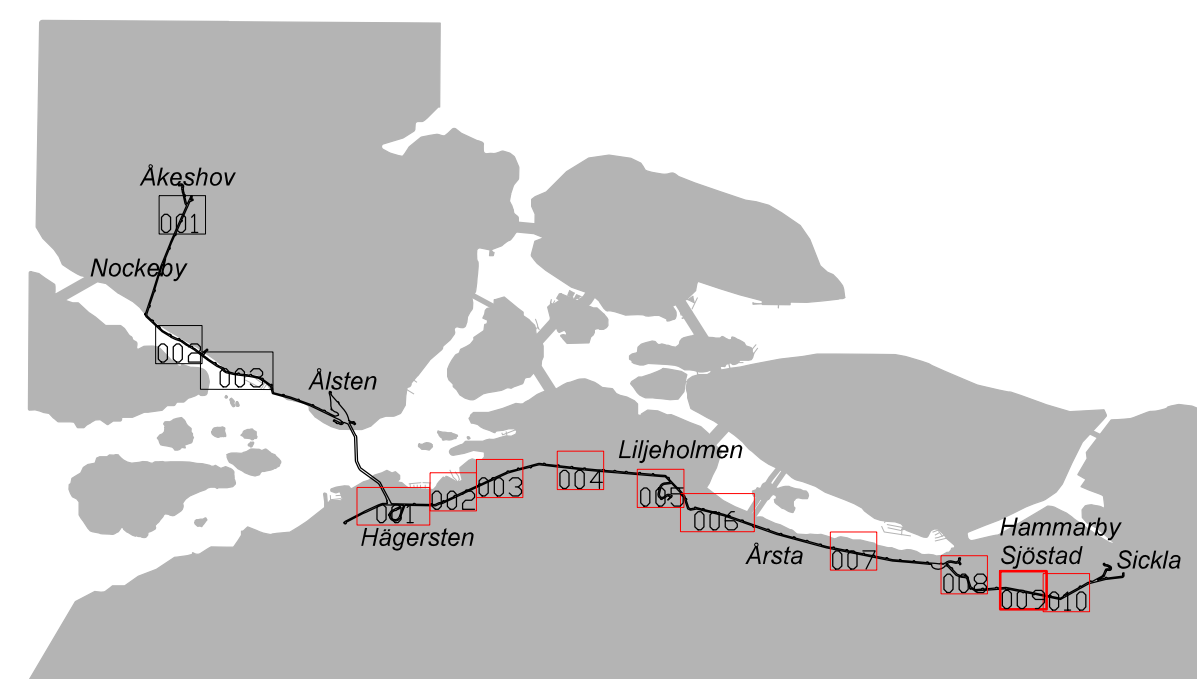
Planen är upprättad enligt plan- och bygglagen (PBL 2010:900) med tillämpning av utökad förfarande.



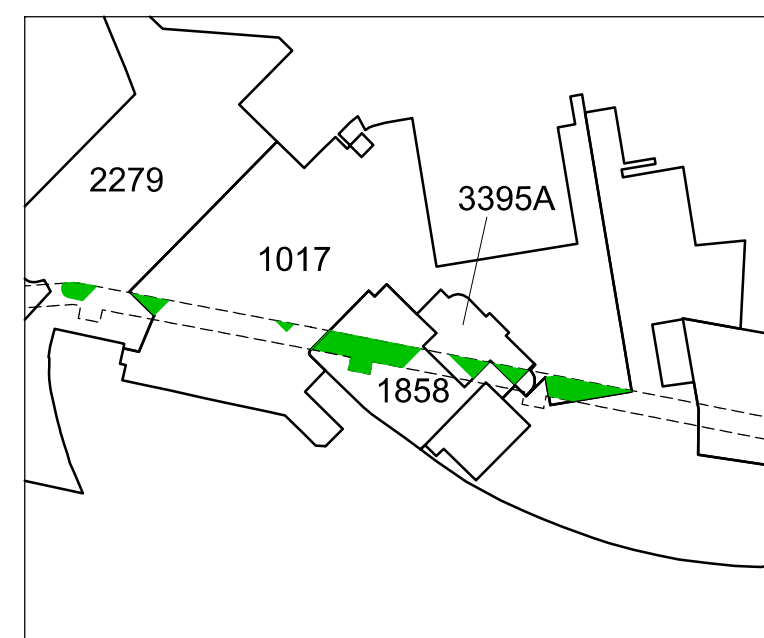
UTDRAG UR BASKARTA

- Stadsdelsgräns
- Kvarter enligt detaljplan, Allmän plats-gräns
- Fastighetsgräns (Kvartersträgräns, Traktgräns, Fastighetsområdesgräns)
- Fastighetsbeteckning
- Gemensamhetsanläggning
- Servitutsområde
- Ledningsrättsområde
- Fornlämningsområde
- Byggnad
- Väg / gångbanekant
- Staket
- Mur
- Stödmur
- Träd
- Nivåkurvor
- Markhöjd
- Transformatorbyggnad

Koordinatsystem: Sweref 99 18 00 i plan och RH2000 i höjd
Upprättad av Stadsplaneringsavdelningen



Bladindelning



Angivna detaljplaner som berörs av ÄDp Eolshäll till Sickla, del 9. Ändring under mark görs inom de grönmarkerade områdena. Ändring görs endast på kvartersmark.

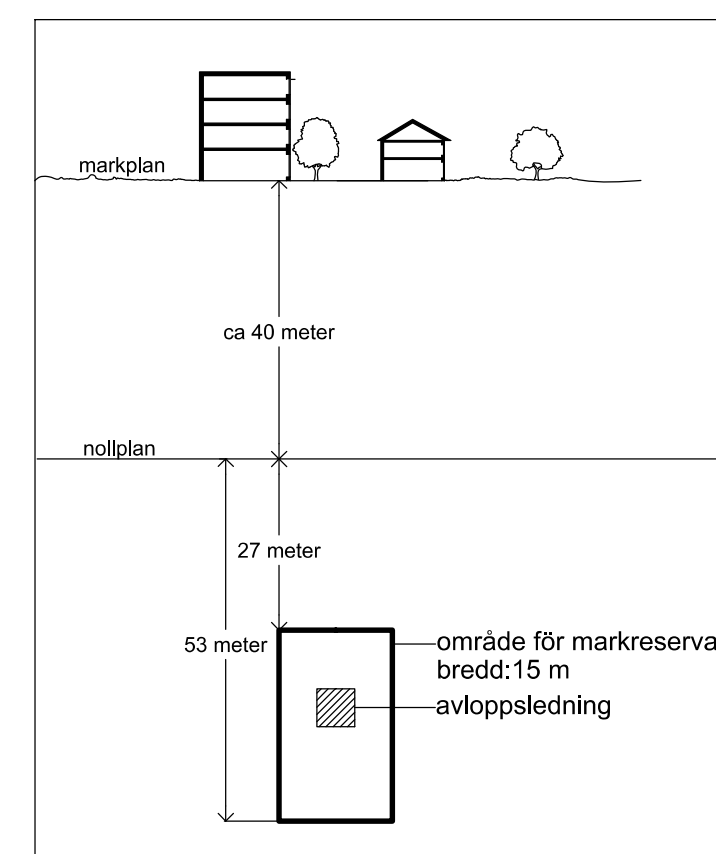


Illustration - Typsektion längs sträckan, del 9.

**Ändring av 41 detaljplaner
Avloppsledning från
Eolshäll till Sickla
i Stockholm**

Stockholms stadsbyggnadskontor
Planavdelningen
2017-06-21
Reviderad 2017-10-09

Anna Lina Axelsson
planchef

Emma Engleson
stadsplanerare

Godkänd av SBN
Antagen av
Laga kraft

ÄDp 2015-19085-54 (del 9)