


Tillägg till PLANBESTÄMMELSER

Följande ändringar kompletterar inom angivet område gällande detaljplaner.

 Område inom vilket följande gäller:


Markreservat för allmännyttigt ändamål på kvartersmark

Marken ska vara tillgänglig för allmännyttig underjordisk avloppsledning mellan nivåerna -14 meter och -41 meter i förhållande till nollplanet (höjdsystem RH2000). Inom detta område får inga intrång från annan verksamhet ske.

Administrativa bestämmelser

Genomförandetiden är 5 år efter det att planen vunnit laga kraft

ILLUSTRATIONER
















 Illustrationslinje för område för avloppsledning under mark på allmän platsmark

UPPLYSNINGAR

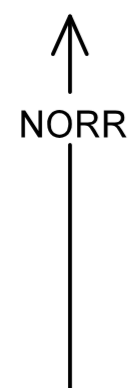
Planen består av:
 - plankarta med bestämmelser
 Till planen hör:
 - planbeskrivning
 Planen är upprättad enligt plan- och bygglagen (PBL 2010:900) med tillämpning av utökad förfarande.



UTDRAG UR BASKARTA

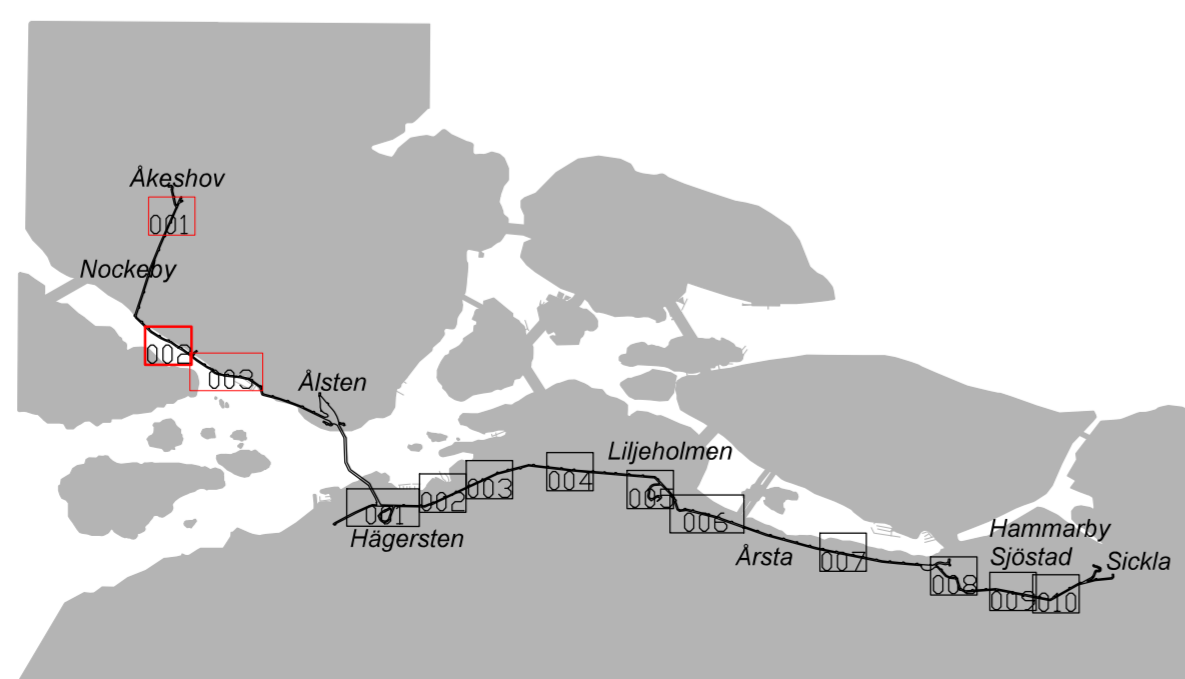
-  Stadsdelsgräns
-  Kvarter enligt detaljplan, Allmän plats-gräns
-  Fastighetsgräns (Kvarterstraktgräns, Traktgräns, Fastighetsområdesgräns)
-  Fastighetsbeteckning
-  Gemensamhetsanläggning
-  Ledningsrättsområde
-  Byggnad
-  Väg / gångbanekant
-  Staket
-  Mur
-  Stödmur
-  Träd
-  Nivåkurvor
-  Markhöjd
-  Transformatorbyggnad

Koordinatsystem: Sweref 99 18 00 i plan och RH2000 i höjd
 Upprättad av Stadsplaneringsavdelningen

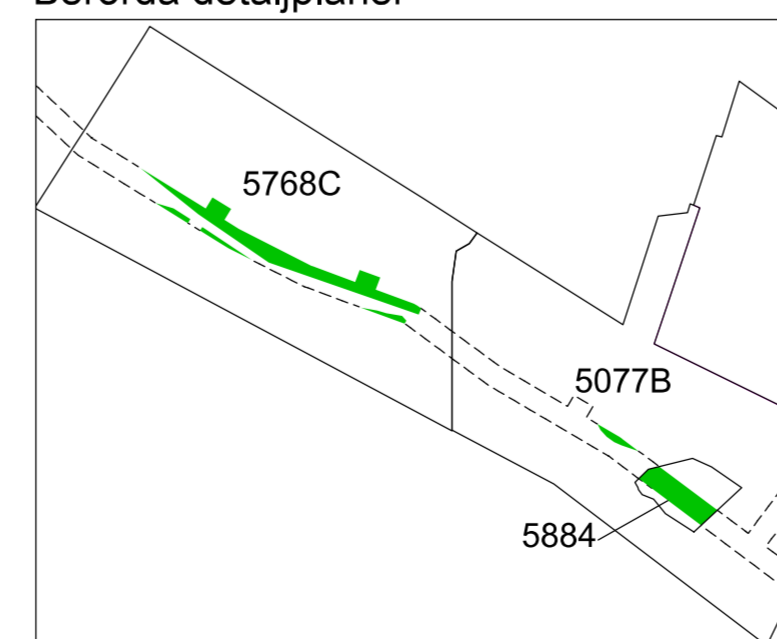


0 50m
 Skala 1:1000, utskriftsformat A1

Bladindelning



Berörda detaljplaner



Angivna detaljplaner som berörs av ÄDp Brommaplan - Ålstensskogen, del 2. Ändring under mark görs inom de grönmarkerade områdena. Ändring görs endast på kvartersmark.

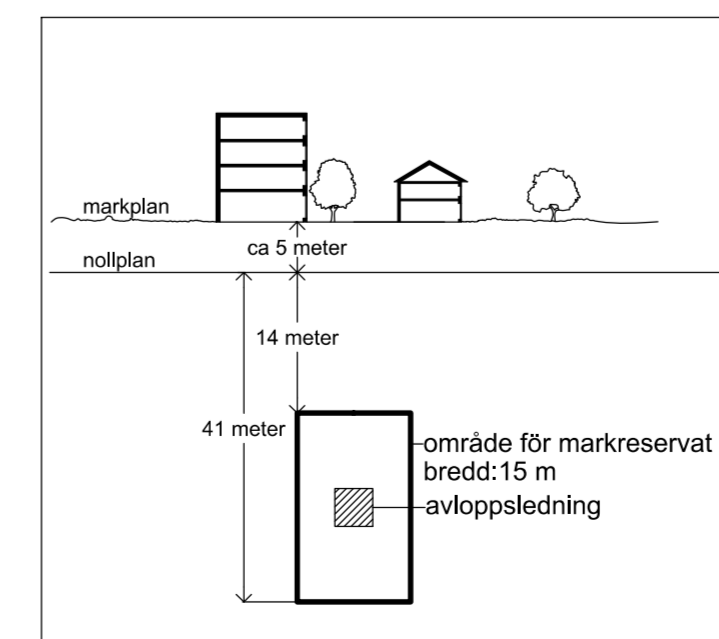


Illustration - Typsektion längs sträckan, del 2.

**Ändring av 12 detaljplaner
 Avloppsledning från Brommaplan till Ålstensskogen i Stockholm**

Stockholms stadsbyggnadskontor
 Planavdelningen
 2017-06-21
 Reviderad 2017-10-09

Karin Norlander
 planchef

Emma Engleson
 stadsplanerare

Godkänd av SBN
 Antagen av
 Laga kraft

ÄDp 2015-19082-54 (del 2)