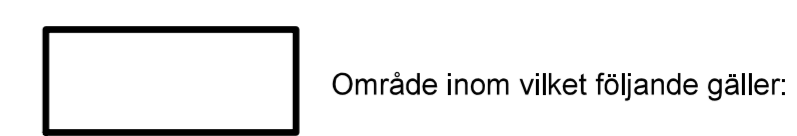


Tillägg till PLANBESTÄMMELSER

Följande ändringar kompletterar inom angivet område gällande detaljplaner.



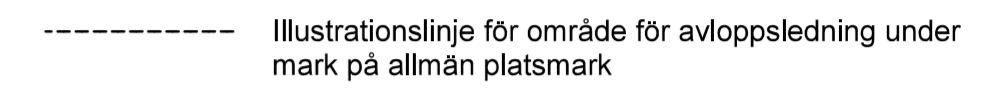
Markreservat för allmännyttigt ändamål på kvartersmark

Marken ska vara tillgänglig för allmännyttig underjordisk avloppsledning mellan nivåerna -15 meter och - 42 meter i förhållande till nollplanet (höjdsystem RH2000). Inom detta område får inga intrång från annan verksamhet ske.

Administrativa bestämmelser

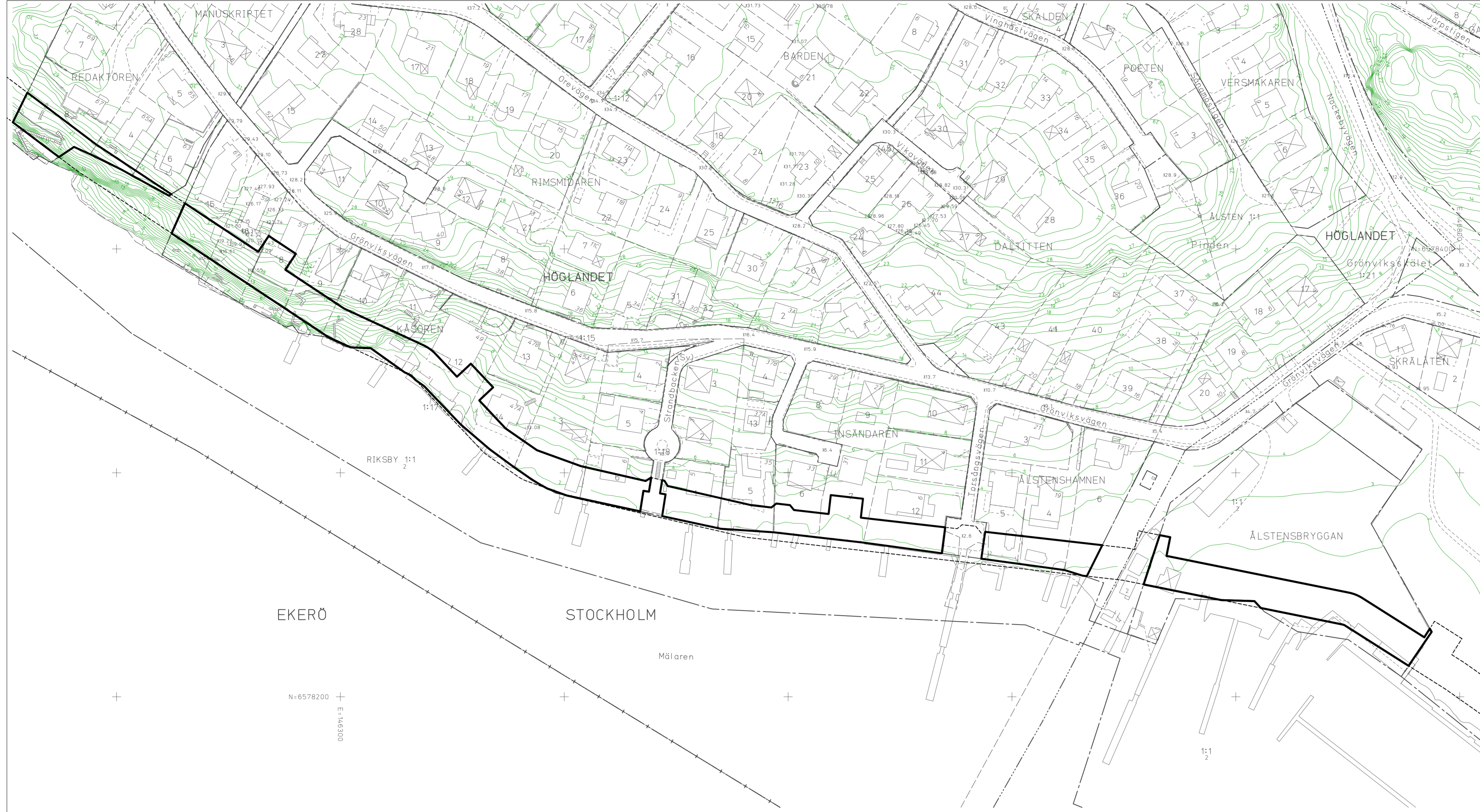
Genomförandetiden är 5 år efter det att planen vunnit laga kraft

ILLUSTRATIONER



UPPLYSNINGAR

Planen består av:
 - plankarta med bestämmelser
 Till planen hör:
 - planbeskrivning
 Planen är upprättad enligt plan- och bygglagen (PBL 2010:900) med tillämpning av utökad förfarande.

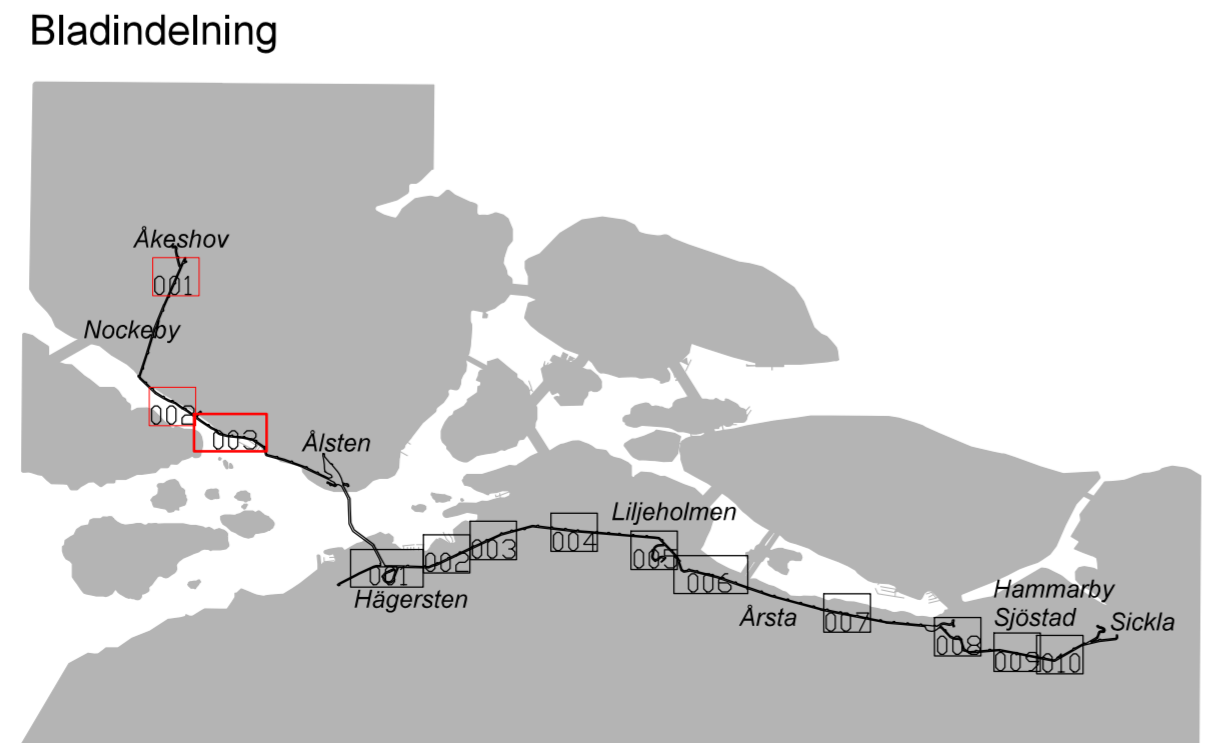


UTDRAG UR BASKARTA

- + — + — Kommungräns
- — — — — Stadsdelsgräns
- · — · — Kvarter enligt detaljplan, Allmän plats-gräns
- — — — — Fastighetsgräns (Kvarterstrakgräns, Traktgräns, Fastighetsområdesgräns)
- · — · — Fastighetsbeteckning
- · — · — Fornlämningsområde
- · — · — Byggnad
- · — · — Väg / gångbanekant
- · — · — Staket
- · — · — Mur
- · — · — Stödmur
- · — · — Träd, lövträd, barrträd
- · — · — Nivåkurvor
- · — · — Markhöjd
- · — · — Transformatorbyggnad

Koordinatsystem: Sweref 99 18 00 i plan och RH2000 i höjd
 Upprättad av Stadsmättningsavdelningen

0 50m
 Skala 1:1000, utskriftsformat A1



Berörda detaljplaner



Angivna detaljplaner som berörs av ÄDp Brommaplan - Ålstensskogen, del 3. Ändring under mark görs inom de grönmarkerade områdena. Ändring görs endast på kvartersmark.

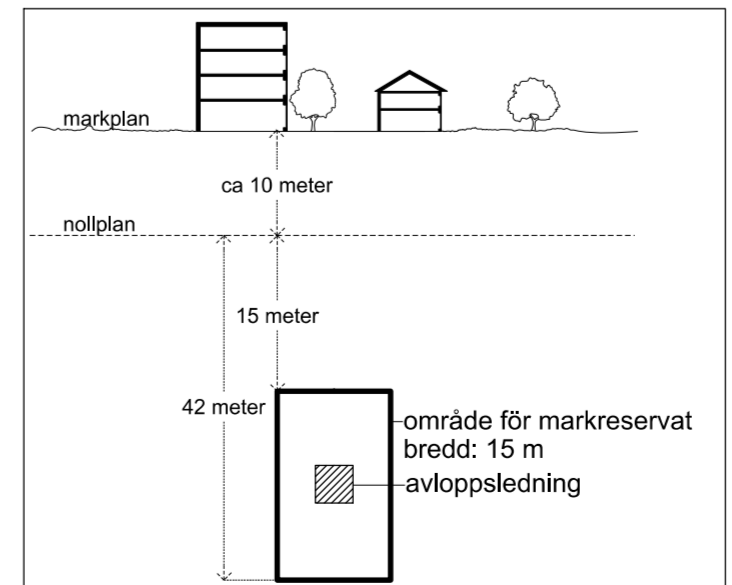


Illustration - Typsektion längs sträckan, del 3.

Ändring av 12 detaljplaner
Avloppsledning från Brommaplan till Ålstensskogen i Stockholm

Stockholms stadsbyggnadskontor
 Planavdelningen
 2017-06-21
 Reviderad 2017-10-09

Karin Norlander
 planchef

Emma Englesson
 stadsplanerare

Godkänd av SBN
 Antagen av Laga kraft

ÄDp 2015-19082-54 (del 3)