

Tillägg till PLANBESTÄMMELSER

Följande ändringar kompletterar inom angivet område gällande detaljplaner.

 Område inom vilket följande gäller:

Markreservat för allmännyttigt ändamål på kvartersmark

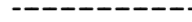
Marken ska vara tillgänglig för allmännyttig underjordisk avloppsledning mellan nivåerna -22 meter och - 48 meter i förhållande till nollplanet (höjdsystem RH2000). Inom detta område får inga intrång från annan verksamhet ske.

Schaktdjupsbestämelse i befintlig detaljplan P1999-07198 får underskridas av markreservat för allmännyttigt ändamål inom angivna nivåer.

Administrativa bestämmelser

Genomförandetiden är 5 år efter det att planen vunnit laga kraft

ILLUSTRATIONER

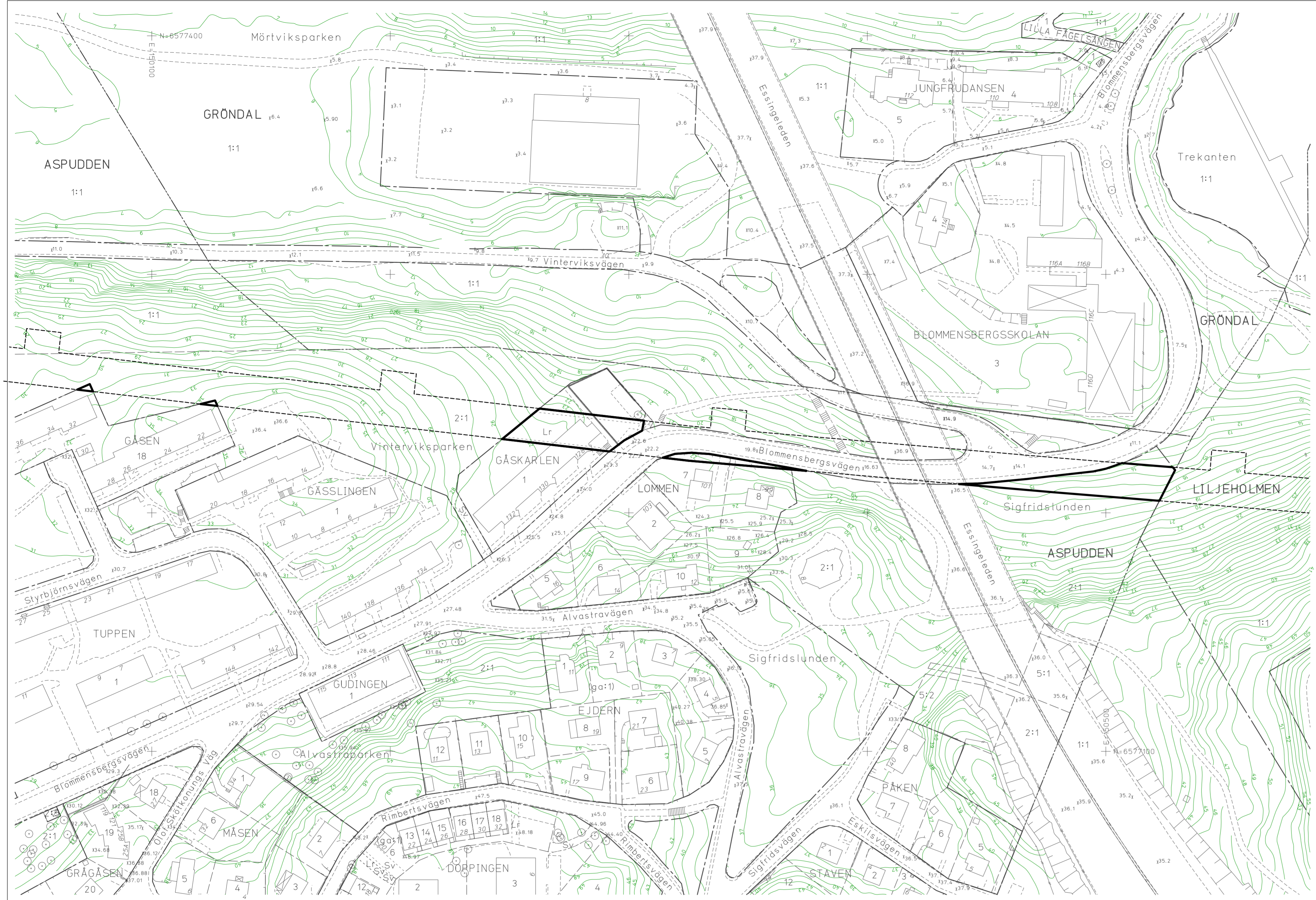
 Illustrationslinje för område för avloppsledning under mark på allmän platsmark

UPPLYSNINGAR

Planen består av:
- plankarta med bestämmelser






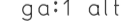










Till planen hör:
- planbeskrivning

Planen är upprättad enligt plan- och bygglagen (PBL 2010:900) med tillämpning av utökad förfarande.

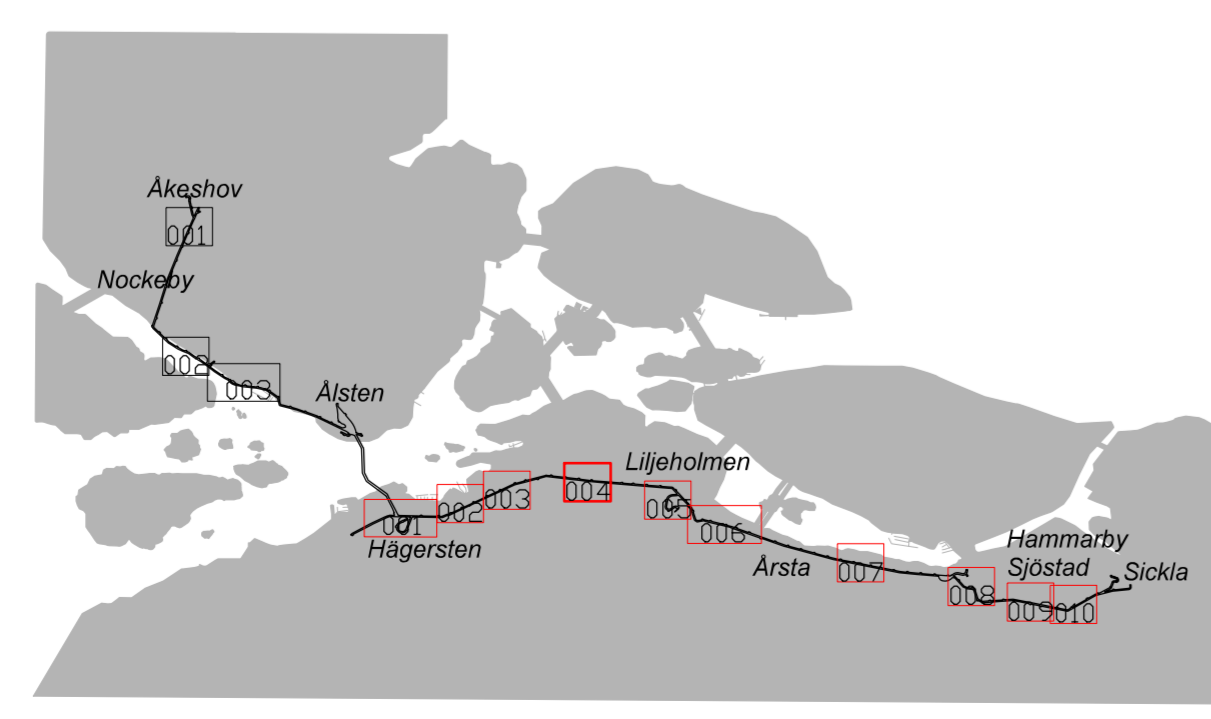


0 50m
Skala 1:1000, utskriftsformat A1

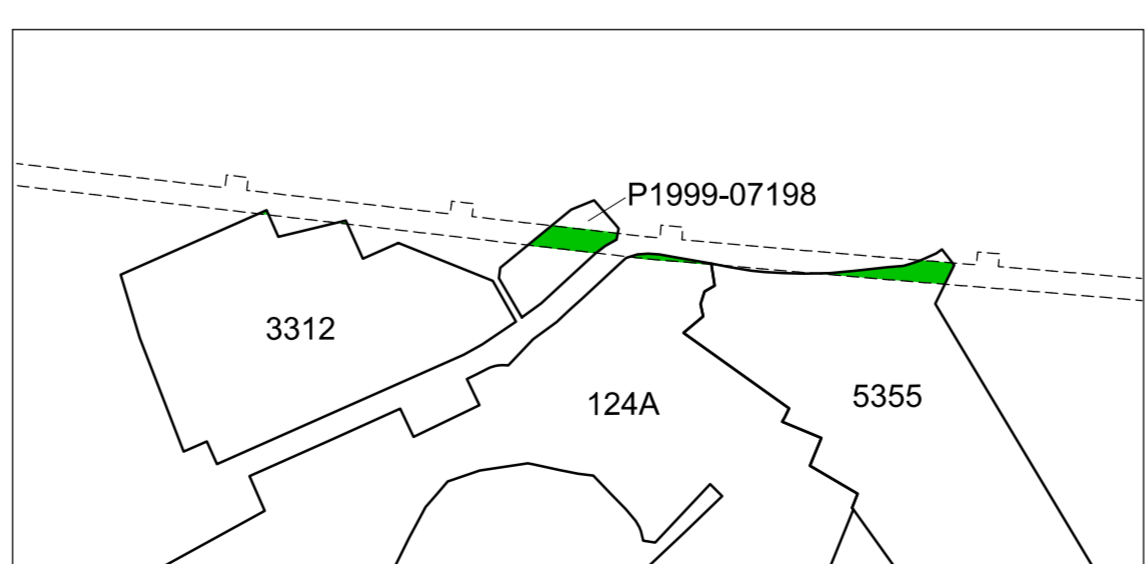
UTDRAG UR BASKARTA

-  Stadsdelsgräns
-  Kvarter enligt detaljplan, Allmän plats-gräns
-  Fastighetsgräns (Kvarterstrakgräns, Traktgräns, Fastighetsområdesgräns)
-  Fastighetsbeteckning
-  Gemensamhetsanläggning
-  Servitutsområde
-  Ledningsrättsområde
-  Byggnad
-  Väg / gångbanekant
-  Staket
-  Mur
-  Stödmur
-  Träd
-  Nivåkurvor
-  Markhöjd
-  Transformatorbyggnad

Koordinatsystem: Sweref 99 18 00 i plan och RH2000 i höjd
Upprättad av Stadsplaneringsavdelningen



Bladindelning



Angivna detaljplaner som berörs av ADp Eolshäll till Sickla, del 4. Ändring under mark görs inom de grönmarkerade områdena. Ändring görs endast på kvartersmark.

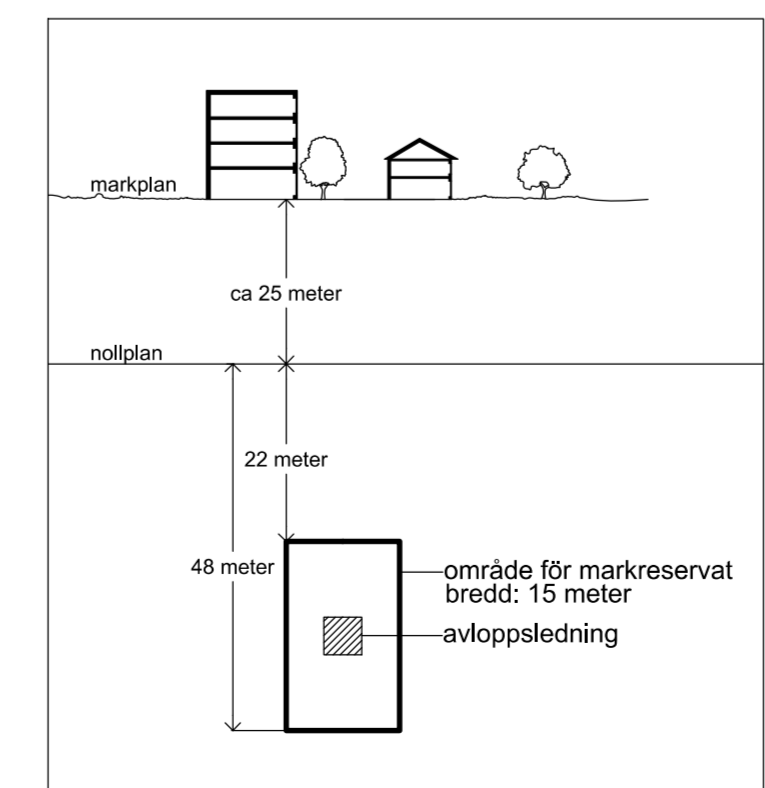


Illustration - Typsektion längs sträckan, del 4.

Ändring av 41 detaljplaner
Avloppsledning från Eolshäll till Sickla i Stockholm

Stockholms stadsbyggnadskontor
Planavdelningen
2017-06-21
Reviderad 2017-10-09

Anna Lina Axelsson planchef
Emma Engelson stadsplanerare

Godkänd av SBN
Antagen av Laga kraft

ÄDp 2015-19085-54 (del 4)